แผนพัฒนาท้องถิ่น
(พ.ศ.๒๕๖๑-๒๕๖๕)
ของ
เทศบาลตำบลบึงวิชัย

เทศบาลตำบลบึงวิชัย
อำเภอเมืองกาฬสินธุ์ จังหวัดกาฬสินธุ์
โทร.๐ ๔๓๘๔ ๐๔๔๒
www.buengvichai.go.th

ประกาศเทศบาลตำบลบึงวิชัย
เรื่อง การประกาศใช้แผนพัฒนาท้องถิ่น ๕ ปี (พ.ศ.๒๕๖๑-๒๕๖๕)
ของเทศบาลตำบลบึงวิชัย

****

ด้วยเทศบาลตำบลบึงวิชัย ได้ดำเนินการจัดทำแผนพัฒนาท้องถิ่นห้าปี (พ.ศ.๒๕๖๑ – ๒๕๖๕) ตามระเบียบกระทรวงมหาดไทยว่าด้วยการจัดทำแผนพัฒนาขององค์กรปกครองส่วนท้องถิ่น พ.ศ. ๒๕๔๘ และแก้ไขเพิ่มเติมถึงปัจจุบัน โดยได้รับความเห็นชอบ จากคณะกรรมการพัฒนาเทศบาลตำบลบึงวิชัย ประชาคมท้องถิ่น และได้รับอนุมัติจากนายกเทศมนตรีตำบลบึงวิชัย ไปแล้วนั้น

อาศัยอำนาจตามความในหมวดที่ ๕ ข้อ ๒๒ แห่งระเบียบกระทรวงมหาดไทยว่าด้วยการจัดทำแผนขององค์กรปกครองส่วนท้องถิ่น พ.ศ.๒๕๔๘ แก้ไขเพิ่มเติม พ.ศ.๒๕๖๑ จึงขอประกาศใช้แผนพัฒนาท้องถิ่นห้าปี (พ.ศ.๒๕๖๑ – ๒๕๖๕) ของเทศบาลตำบลบึงวิชัย เพื่อใช้เป็นแนวทางในการพัฒนาเทศบาลตำบลบึงวิชัย ปีงบประมาณ พ.ศ. ๒๕๖๑– ๒๕๖๕ และเพื่อให้ประชาชนทั่วไปและผู้ที่สนใจทราบต่อไป

จึงประกาศมาเพื่อทราบโดยทั่วกัน

ประกาศ ณ วันที่ ๑๔ เดือน มิถุนายน พ.ศ.๒๕๖๒

(นายเสาร์ ฤทธิ์รุ่ง)
นายกเทศมนตรีตำบลบึงวิชัย

สารบัญ

หน้า

ส่วนที่ ๑	สภาพทั่วไปและข้อมูลพื้นฐาน	๑
ส่วนที่ ๒	ยุทศาสตร์องค์กรปกครองส่วนท้องถิ่น	๑๗
ส่วนที่ ๓	การนำแผนพัฒนาท้องถิ่นไปสู่การปฏิบัติ - บัญชีสรุปโครงการพัฒนา - รายละเอียดโครงการพัฒนา	๖๒
ส่วนที่ ๔	การติดตามและประเมินผล	๑๙๙

ส่วนที่ ๑

สภาพทั่วไปและข้อมูลพื้นฐานของเทศบาลตำบลบึงวิชัย

๑. ด้านกายภาพ

๑.๑ ที่ตั้ง

เทศบาลตำบลบึงวิชัยเป็นเขตการปกครองของอำเภอเมือง จังหวัดกาฬสินธุ์ ตั้งอยู่ทางทิศตะวันตกเฉียงเหนือของอำเภอเมือง จังหวัดกาฬสินธุ์ อยู่ห่างจากตัวอำเภอเมืองกาฬสินธุ์ ระยะทาง ๑๕ กิโลเมตร เทศบาลตำบลบึงวิชัยมีอาณาเขตติดต่อกับตำบลข้างเคียง ดังต่อไปนี้

๑.๑.๑ ทิศเหนือ	ติดต่อกับเขต	ตำบลลำคลอง	ตำบลลำปาว อำเภอเมืองกาฬสินธุ์
๑.๑.๒ ทิศใต้	ติดต่อกับเขต	ตำบลลำพาน	อำเภอเมืองกาฬสินธุ์
๑.๑.๓ ทิศตะวันออก	ติดต่อกับเขต	ตำบลหนองกุง	อำเภอเมืองกาฬสินธุ์
๑.๑.๔ ทิศตะวันตก	ติดต่อกับเขต	ตำบลบัวบาน	อำเภอยางตลาด จังหวัดกาฬสินธุ์

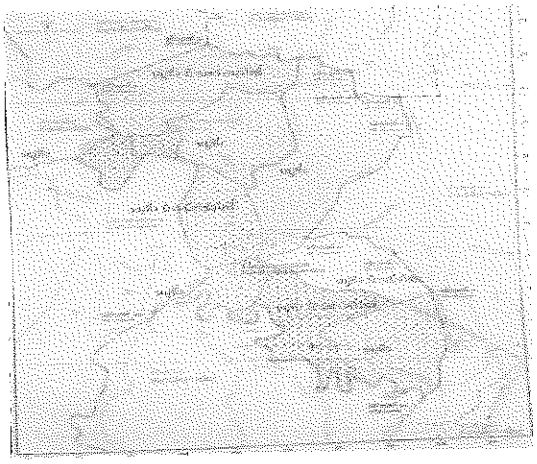

๑.๒ ลักษณะภูมิประเทศ

เทศบาลตำบลบึงวิชัย มีพื้นที่โดยประมาณ ๓๖.๖๕ ตารางกิโลเมตร หรือ ประมาณ ๒๒,๙๐๖ ไร่เป็นพื้นที่สูงๆ ต่ำๆ ไม่สม่ำเสมอกัน พื้นที่ทั้งหมดมีสภาพอุดมสมบูรณ์ เหมาะสำหรับทำการเกษตร มีห้วย หนอง คลอง บึง ที่เป็นแหล่งน้ำธรรมชาติ และโครงการส่งน้ำชลประทานลำปาว

๑.๓ ลักษณะภูมิอากาศ

เทศบาลตำบลบึงวิชัย มีภูมิอากาศโดยทั่วไปจะมีลักษณะอากาศร้อนและค่อนข้างเย็นในฤดูหนาว ส่วนฤดูฝนจะมีฝนตกชุกช่วงเดือนพฤษภาคม ถึงเดือนตุลาคม

๑.๔ ลักษณะของดิน

ลักษณะดินโดยทั่วไปเป็นดินร่วนปนทราย ประมาณ ๗๕% ดินลูกรังประมาณ ๑๕ % ลักษณะดินในพื้นที่เป็นดินเหนียวประมาณ ๑๐ %

๑.๕ ลักษณะของแหล่งน้ำ

มีแหล่งน้ำที่ใช้สำหรับ อุปโภค-บริโภค จำนวน ๒๓ แห่ง เป็นแหล่งน้ำที่เกิดขึ้นตามธรรมชาติและเทศบาลได้ดำเนินการปรับปรุงขึ้นใหม่เพื่อเพียงพอกับการอุปโภคและบริโภคของประชาชน ดังนี้

ลำห้วย	๔	แห่ง	สระน้ำ	๓	แห่ง

ลำคลอง	-	แห่ง	บ่อบาดาล	-	แห่ง
บึง	๖	แห่ง	อ่างเก็บน้ำ	-	แห่ง
แม่น้ำ	-	แห่ง	ฝาย	๒	แห่ง
อื่นๆ *(ระบุ)*	-	แห่ง	เหมือง	๑	แห่ง

๑.๖ ลักษณะของไม้และป่าไม้

ในเขตเทศบาลไม่มีป่าไม้ แต่มีต้นไม้ที่ชาวบ้านปลูกลักษณะของไม้เป็นไม้ยืนต้น ผลัดใบ

๒. ด้านการเมือง/การปกครอง

๒.๑ เขตการปกครอง

เทศบาลตำบลบึงวิชัย แบ่งการปกครองออกเป็น ๙ หมู่บ้าน ได้แก่

หมู่ที่	ชื่อหมู่บ้าน	ผู้นำหมู่บ้าน (กำนัน , ผู้ใหญ่บ้าน)
๑	หนองทุ่ม	นางอวยพร หนึ่งคำมี
๒	นาสัมพันธ์	นายสมจิตร อิ่มแมน
๓	สว่างนาโพธิ์	นายไพรฑูรย์ ภูครองหิน
๔	บึงวิชัย	นายประยุทธ อรัญเพิ่ม
๕	บึงวิชัย	นายสมบูรณ์ ญาณสถติย์
๖	หนองแสงจันทร์	**นายอาทิตย์ ปัญญาพล (กำนัน)**
๗	ท่าไคร้	นายบุญจันทร์ ช่วยวัน
๘	โนนหัวบึง	นายพงษ์ศักดิ์ ม่วงศรี
๙	บ้านลาดสมบูรณ์	นายวิชย กายาบุญ
		ข้อมูล พฤษภาคม ๒๕๖๒

๒.๒ การเลือกตั้ง

➢ แบ่งเขตเลือกตั้งออกเป็น ๒ เขต ได้แก่

- เขตเลือกตั้งที่ ๑ ประกอบด้วย ๔ หมู่บ้าน ได้แก่ หมู่ที่ ๑,๒,๓ และ ๖
- เขตเลือกตั้งที่ ๒ ประกอบด้วย ๕ หมู่บ้าน ได้แก่ หมู่ที่ ๔,๕,๗,๘ และ ๙

คณะผู้บริหาร

นายกเทศมนตรีตำบลบึงวิชัย
รองนายกเทศมนตรี คนที่ ๑
รองนายกเทศมนตรี คนที่ ๒
เลขานุการนายกเทศมนตรี
ที่ปรึกษานายกเทศมนตรี

ฝ่ายนิติบัญญัติ (สภาเทศบาล)

ประธานสภาเทศบาล
รองประธานสภาเทศบาล
สมาชิกสภาเทศบาล จำนวน ๙ คน
เลขานุการสภาเทศบาล

➢ จำนวนผู้มีสิทธิเลือกตั้ง (ข้อมูลเมื่อวันที่ ๒๕ มกราคม พ.ศ. ๒๕๕๗)

- จำนวนผู้มีสิทธิเลือกตั้งนายกเทศมนตรี ๔,๘๒๒ คน

- จำนวนผู้มีสิทธิเลือกตั้งสมาชิกสภาเทศบาล ๔,๘๒๒ คน

➢ จำนวนผู้มาใช้สิทธิเลือกตั้ง ครั้งล่าสุด (พ.ศ. ๒๕๕๗)

- จำนวนผู้มาใช้สิทธิเลือกตั้งนายกเทศมนตรี ๓,๕๗๑ คน จากผู้มีสิทธิเลือกตั้งทั้งสิ้น ๔,๘๒๒ คน คิดเป็นร้อยละ ๗๔.๐๖

- จำนวนผู้มาใช้สิทธิเลือกตั้งสมาชิกสภาเทศบาล ๓,๕๗๑ คน จากผู้มีสิทธิเลือกตั้งทั้งสิ้น ๔,๘๒๒ คน คิดเป็นร้อยละ ๗๔.๐๖

➢ **ทำเนียบนายกเทศมนตรีตำบลบึงวิชัย**

ลำดับที่	ชื่อ-สกุล	วันที่ดำรงตำแหน่ง - วันที่หมดวาระ
๑	นายสัมพันธ์ กายาผาด	๓๑/๐๗/๒๕๔๘ - ๓๐/๐๗/๒๕๕๒
๒	นายสมบัติ บุญสุรี	๒๐/๑๒/๒๕๕๒ - ๑๙/๑๒/๒๕๕๖
๓	นายเสาร์ ฤทธิ์รุ่ง	๒๕/๐๑/๒๕๕๗ –ปัจจุบัน
		ข้อมูล พฤษภาคม ๒๕๖๒

➢ **ทำเนียบประธานสภาเทศบาลเทศบาลตำบลบึงวิชัย**

ลำดับที่	ชื่อ-สกุล	วันที่ดำรงตำแหน่ง - วันที่หมดวาระ
๑	นายสมพาน บุญอยู่	๓๑/๐๗/๒๕๔๘ - ๓๐/๐๗/๒๕๕๒
๒	นายเสาร์ ฤทธิ์รุ่ง	๒๐/๑๒/๒๕๕๒ - ๑๙/๑๒/๒๕๕๖
๓	นายบุญมา เพิ่มสินธุ์	๒๕/๐๑/๒๕๕๗ – ปัจจุบัน
		ข้อมูล พฤษภาคม ๒๕๖๒

๓. ประชากร

๓.๑ ข้อมูลเกี่ยวกับจำนวนประชากร (ข้อมูลเปรียบเทียบย้อนหลัง ๓ ปีและการคาดการณ์ในอนาคต)

เทศบาลตำบลบึงวิชัย มีประชากรทั้งสิ้น ณ เดือนเมษายน ๒๕๖๒ จำนวน ๖,๒๑๔ คน แยกเป็นหญิง จำนวน ๓,๐๘๕ คน และชาย จำนวน ๓,๑๒๙ คนประชากรส่วนใหญ่อยู่ในวัยทำงาน โดยหมู่บ้านที่มีประชากรมากที่สุด ได้แก่ บ้านท่าไคร้ หมู่ที่ ๗ รองลงมาคือ บ้านหนองแสงจันทร์ หมู่ที่ ๖ ความหนาแน่นของประชากร ๑๖๙.๕๐ คน/ตร.กม.

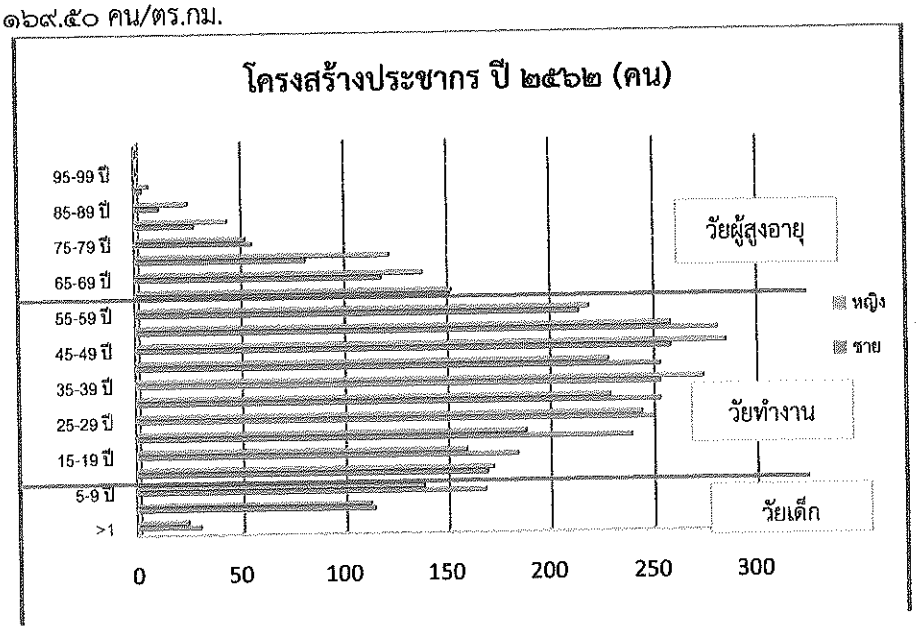

รายการ	ปี ๒๕๖๒	ปี ๒๕๖๑	ปี ๒๕๖๐	
ประชากรชาย	๓,๑๓๐	๓,๑๒๗	๓,๑๓๗	(คน)
ประชากรหญิง	๓,๐๘๓	๓,๐๘๘	๓,๐๗๖	(คน)
รวมประชากร	๖,๒๑๓	๖,๒๑๕	๖,๒๑๓	(คน)
บ้าน	๑,๗๔๖	๑,๖๘๕	๑,๖๕๔	(หลังคาเรือน)

หมู่บ้าน	จำนวนหลังคาเรือน		
	ปี ๒๕๖๐	ปี ๒๕๖๑	ปี ๒๕๖๒
หมู่ที่ ๑ บ้านหนองทุ่ม	๑๕๕	๑๖๒	๑๖๗
หมู่ที่ ๒ บ้านนาสัมพันธ์	๑๘๒	๑๘๔	๑๘๖
หมู่ที่ ๓ บ้านสว่างนาโพธิ์	๑๓๒	๑๓๔	๑๓๗
หมู่ที่ ๔ บ้านบึงวิชัย	๒๕๙	๒๕๘	๒๗๕
หมู่ที่ ๕ บ้านบึงวิชัย	๑๙๐	๑๙๔	๒๐๒
หมู่ที่ ๖ บ้านหนองแสงจันทร์	๒๗๑	๒๘๐	๒๙๐
หมู่ที่ ๗ บ้านท่าไคร้	๒๖๑	๒๖๘	๒๘๐
หมู่ที่ ๘ บ้านโนนหัวบึง	๑๔๔	๑๔๕	๑๔๗
หมู่ที่ ๙ บ้านลาดสมบูรณ์	๖๐	๖๐	๖๒
รวม	๑,๖๕๔	๑,๖๘๕	๑,๗๔๖

หมู่บ้าน	เพศ		
	ชาย	หญิง	รวม
หมู่ที่ ๑ บ้านหนองทุ่ม	๓๒๑	๒๙๙	๖๒๐
หมู่ที่ ๒ บ้านนาสัมพันธ์	๓๕๑	๓๕๖	๗๐๗
หมู่ที่ ๓ บ้านสว่างนาโพธิ์	๒๔๔	๒๓๙	๔๘๓
หมู่ที่ ๔ บ้านบึงวิชัย	๔๔๐	๔๒๙	๘๖๙
หมู่ที่ ๕ บ้านบึงวิชัย	๓๔๓	๓๔๐	๖๘๓
หมู่ที่ ๖ บ้านหนองแสงจันทร์	๔๙๕	๕๑๕	๑,๐๑๐
หมู่ที่ ๗ บ้านท่าไคร้	๕๒๑	๕๒๒	๑,๐๔๓
หมู่ที่ ๘ บ้านโนนหัวบึง	๒๗๙	๒๖๙	๕๔๘
หมู่ที่ ๙ บ้านลาดสมบูรณ์	๑๓๖	๑๑๔	๒๕๐
รวม	๓,๑๓๐	๓,๐๘๓	๖,๒๑๓

๓.๒ ประชากรแยกตามช่วงอายุ

ช่วงอายุ	ชาย	หญิง	รวม
>๑	๓๐	๒๔	๕๔
๑-๔	๑๑๕	๑๑๓	๒๒๘
๕-๙	๑๖๙	๑๓๙	๓๐๘
๑๐-๑๔	๑๗๐	๑๗๓	๓๔๓
๑๕-๑๙	๑๘๕	๑๖๐	๓๔๕
๒๐-๒๔	๒๔๐	๑๘๙	๔๒๙
๒๕-๒๙	๒๕๑	๒๔๕	๔๙๖
๓๐-๓๔	๒๕๔	๒๓๐	๔๘๔
๓๕-๓๙	๒๕๔	๒๗๕	๕๒๙
๔๐-๔๔	๒๕๔	๒๒๙	๔๘๓
๔๕-๔๙	๒๕๙	๒๘๖	๕๔๕
๕๐-๕๔	๒๘๒	๒๕๙	๕๔๑
๕๕-๕๙	๒๑๕	๒๒๐	๔๓๕
๖๐-๖๔	๑๕๒	๑๕๓	๓๐๕
๖๕-๖๙	๑๑๙	๑๓๙	๒๕๘
๗๐-๗๔	๘๒	๑๒๓	๒๐๕
๗๕-๗๙	๕๖	๕๓	๑๐๙
๘๐-๘๔	๒๘	๔๔	๗๒
๘๕-๘๙	๑๑	๒๕	๓๖
๙๐-๙๔	๓	๖	๙
๙๕-๙๙	๐	๐	๐
๑๐๐+	๐	๐	๐

หมายเหตุ : ข้อมูลจากสำนักทะเบียนอำเภอเมืองกาฬสินธุ์ (ณ เดือน พฤษภาคม พ.ศ. ๒๕๖๒)

๔. สภาพทางสังคม

๔.๑ การศึกษา

๑) ศูนย์พัฒนาเด็กเล็กเทศบาลตำบลบึงวิชัย จำนวน ๒ แห่ง คือ

- ศูนย์พัฒนาเด็กเล็กบ้านหนองแสงจันทร์
- ศูนย์พัฒนาเด็กเล็กบ้านหนองทุ่ม

๒) โรงเรียนสังกัด สพฐ. ในพื้นที่เทศบาล จำนวน ๓ แห่ง คือ

- โรงเรียนบึงวิชัยสงเคราะห์
- โรงเรียนหนองทุ่มสงเคราะห์
- โรงเรียนท่าไคร้สามัคคี

๓) ศูนย์การศึกษานอกระบบและตามอัธยาศัยตำบลบึงวิชัย จำนวน ๑ แห่ง

๔.๒ สาธารณสุข

หน่วยงานด้านสาธารณสุข

- โรงพยาบาลส่งเสริมสุขภาพตำบล จำนวน ๑ แห่ง
- ศูนย์บริการสาธารณสุข(สุขศาลาประจำหมู่บ้าน) จำนวน ๙ แห่ง

๔.๓ ความปลอดภัยในชีวิตและทรัพย์สิน

➢ เทศบาลตำบลบึงวิชัย มีรถบรรทุกน้ำเอนกประสงค์ (รถดับเพลิงชนิดถังน้ำในตัว) ขนาดความจุ ๖,๐๐๐ ลิตร ทะเบียน ๘๒ - ๔๓๖๕ จำนวน ๑ คัน สำหรับใช้ในกรณีเกิดเหตุเพลิงไหม้ และแจกจ่ายน้ำช่วงหน้าแล้ง เพื่อช่วยเหลือแก่ประชาชนในชีวิตและทรัพย์สินในเขตเทศบาล

➢ บุคลกรที่ปฏิบัติหน้าที่ป้องกันและบรรเทาสาธารภัย ดังนี้

๑) ผู้บังคับบัญชาตามลำดับขั้น จำนวน ๓ คน

๒) เจ้าหน้าที่ป้องกันและบรรเทาสาธารณะภัย จำนวน ๑ คน

๓) พนักงานขับรถดับเพลิง จำนวน ๑ คน

๔) สมาชิกอาสาสมัครป้องกันภัยฝ่ายพลเรือน (อปพร.) จำนวน ๕๓ คน

➢ มีหน่วยกู้ชีพของเทศบาลตำบลบึงวิชัย จำนวน ๑ หน่วย มีชุดปฏิบัติการฉุกเฉินเบื้องต้น จำนวน ๘ คน

➢ เครื่องดับเพลิงชนิดถัง จำนวน ๑๕ เครื่อง

๔.๔ การสังคมสงเคราะห์

๑) ข้อมูลสวัสดิการเบี้ยยังชีพผู้สูงอายุ

ช่วงอายุ	ปีงบประมาณ พ.ศ. ๒๕๕๘	ปีงบประมาณ พ.ศ. ๒๕๕๙	ปีงบประมาณ พ.ศ. ๒๕๖๐	ปีงบประมาณ พ.ศ. ๒๕๖๑
อายุ ๖๐-๖๙ ปี	๔๘๗	๔๙๘	๕๒๙	๕๒๖
อายุ ๗๐-๗๙ ปี	๒๓๕	๒๖๑	๒๕๓	๒๘๒
อายุ ๘๐-๘๙ ปี	๘๓	๘๖	๗๓	๗๗
อายุ ๙๐ ปีขึ้นไป	๗	๕	๕	๗
รวม	**๘๑๒**	**๘๕๐**	**๘๖๐**	**๘๙๒**

๒) ข้อมูลสวัสดิการเบี้ยยังชีพผู้พิการ

พ.ศ. ๒๕๕๘	พ.ศ. ๒๕๕๙	พ.ศ. ๒๕๖๐	พ.ศ. ๒๕๖๑	รวม
๒๐๑	๒๐๗	๒๑๕	๑๖๒	**๗๘๕**

๓) ข้อมูลสวัสดิการเบี้ยยังชีพผู้ป่วยเอดส์

พ.ศ. ๒๕๕๘	พ.ศ. ๒๕๕๙	พ.ศ. ๒๕๖๐	พ.ศ. ๒๕๖๑	รวม
๑๕	๑๗	๑๖	๑๗	**๖๕**

๔) ข้อมูลสวัสดิการเด็กแรกเกิด

พ.ศ. ๒๕๕๗	พ.ศ. ๒๕๕๙	พ.ศ. ๒๕๖๐	พ.ศ. ๒๕๖๑	รวม
-	๗๗	๓	๖๕	**๑๔๕**

หมายเหตุ : ข้อมูล ณ เดือนพฤษภาคม ๒๕๖๒

๕. ระบบบริการพื้นฐาน

๕.๑ การคมนาคมขนส่ง

การขนส่งและการคมนาคมภายในตำบลและตำบลใกล้เคียง ประกอบด้วย

- ทางรถโดยสารประจำทาง
- ทางรถยนต์ส่วนตัว

ถนน

ถนนของท้องถิ่น เทศบาลตำบลบึงวิชัย จำนวน ๑๐๑ สาย

- สภาพถนน คอนกรีต จำนวน ๔๗ สาย ระยะทาง ๒๔,๒๑๐ ม.
  ลาดยาง จำนวน ๓ สาย ระยะทาง ๑๐,๐๕๐ ม.
  ลูกรัง จำนวน ๕๔ สาย ระยะทาง ๓,๔๘๒ ม.

๕.๒ การไฟฟ้า

- เทศบาลตำบลบึงวิชัย มีผู้ใช้กระแสไฟฟ้า จำนวน ๑,๗๔๖ ครัวเรือน ซึ่งเป็นการจำหน่ายกระแสไฟฟ้าจากสำนักงานการไฟฟ้าส่วนภูมิภาคจังหวัดกาฬสินธุ์ ไฟฟ้าสาธารณะยังไม่เพียงพอกับความต้องการของประชาชน

๕.๓ การประปา

๑) จำนวนครัวเรือนที่ใช้น้ำประปา ๑,๑๓๐ หลังคาเรือน

๒) หน่วยงานเจ้าของกิจการประปา ของเทศบาลตำบลบึงวิชัย ๕ แห่ง

- ประปาภูมิภาค จำนวน - แห่ง
- ประปาหมู่บ้าน จำนวน ๒ แห่ง

๓) ปริมาณการใช้น้ำประปาเฉลี่ย ๗๕๐ ลบ.ม. ต่อวัน

๔) แหล่งน้ำดิบที่ใช้ผลิตน้ำประปาได้จาก

- ลำน้ำปาว
- สระน้ำหนองลาด (แหล่งน้ำผิวดิน)
- หนองน้ำสาธารณะบึงวิชัย (แหล่งน้ำผิวดิน)
- หนองน้ำสาธารณะสระหลวง บ้านหนองทุ่ม (แหล่งน้ำผิวดิน)

๕.๔ การสื่อสาร

๑) โทรศัพท์สาธารณะประจำหมู่บ้าน

๒) โทรศัพท์ส่วนบุคคล

๓) หอกระจายข่าวในหมู่บ้าน

๖. ระบบเศรษฐกิจ

๖.๑ การเกษตร

อาชีพส่วนใหญ่ ได้แก่ อาชีพเกษตรกรรม

- อาชีพหลัก ได้แก่ ทำนา, ทำไร่, ทำสวนไม้ยืนต้น-ไม้ผล, เลี้ยงสัตว์
- อาชีพเสริม ได้แก่ ปลูกผัก, ทอผ้า, จักสาน, รับจ้าง
- พันธุ์พืชที่ปลูก มีชนิดและพันธุ์ที่นิยมปลูกในท้องถิ่นที่สำคัญ ดังนี้

๑) ทำนาปลูกข้าวนาปี มีพันธุ์ข้าวที่ปลูกเป็นหลักคือ ข้าวเหนียว ประกอบด้วย พันธุ์ กข. ๖, สันป่าตอง, กข. ๑๐ และ ข้าวเจ้า ประกอบด้วย พันธุ์หอมมะลิ ๑๐๕, เหลืองอ่อน, เหลือง ๑๑

๒) ทำนาปลูกข้าวนาปรัง มีพันธุ์ข้าวที่ปลูกเป็นหลักคือ ข้าวเหนียวพันธุ์ กข. ๑๐ ,พันธุ์พื้นเมือง และ ข้าวเจ้า ประกอบด้วย พันธุ์ชัยนาท ๑

๓) ทำไร่ ปลูกพืชไร่ ได้แก่ มันสำปะหลัง พันธุ์ระยอง ๙๐, ระยอง ๖๐, เกษตรศาสตร์ ๕๐, ถั่วลิสงพันธุ์ไทนาน ๙, อ้อยพันธุ์ KU และแตงโม

๔) ทำสวนปลูกพืชผัก ส่วนใหญ่ปลูกเพื่อการบริโภคในครัวเรือน ที่เหลือก็นำขายในท้องถิ่น ได้แก่ หน่อไม้ฝรั่ง, พริก, ถั่วฝักยาว, หอม, ข่าอ่อน, คะน้า, แมงลัก, ตะไคร้,บวบหอม, มะเขือเทศ, ไผ่เลี้ยงน้อง

๕) ทำสวนไม้ผล/ไม้ยืนต้น ได้แก่ มะม่วงพันธุ์(แก้ว,น้ำดอกไม้,แก้วขมิ้น), มะนาว, ฝรั่ง, ยางพารา, ยูคาลิปตัส

- พันธุ์สัตว์เศรษฐกิจ ปัจจุบันเกษตรกรเลี้ยงสัตว์ ๒ ลักษณะ คือ เลี้ยงไว้ใช้งาน และเพื่อการบริโภคและเพื่อขาย

๑) เลี้ยงไว้เพื่อใช้งานและบริโภค ได้แก่ โค กระบือ สุกร เป็ด ไก่ พันธุ์พื้นเมือง

๒) เลี้ยงไว้เพื่อขาย ได้แก่ โคขุน สุกรขุน เป็ด ไก่

๖.๒ การประมง (ในเขตเทศบาลไม่มีการประมง)

๖.๓ การปศุสัตว์

- เป็นการประกอบการในลักษณะเลี้ยงในครัวเรือนเป็นอาชีพหลักและอาชีพเสริม เช่น การเลี้ยงไก่ เป็ด โค สุกร กระบือ

๖.๔ การท่องเที่ยว

- มีแหล่งท่องเที่ยวเชิงวัฒนธรรม คือ เจดีพิพิธภัณฑ์พระธรรมวงศาจารย์ หรือหลวงปู่สุข สุขโณ อดีตเจ้าคณะจังหวัดกาฬสินธุ์และอดีตเจ้าอาวาสวัดกลาง พระอารามหลวง ตั้งอยู่ ณ วัดวิเศษไชยาราม หมู่ที่ ๔ บ้านบึงวิชัย ตำบลบึงวิชัย อำเภอเมือง จังหวัดกาฬสินธุ์




- วัดป่าชัยมงคล รหัสทะเบียนวัดสำนักงานพระพุทธศาสนาแห่งชาติ ๐๔๔๖๐๑๐๘๐๐๔ นิกายมหานิกาย วันเดือนปีที่ตั้งวัด ๒๖ ตุลาคม ๒๕๕๒ ตั้งอยู่ ณ หมู่ ๕ บ้านบึงวิชัย มีเจ้าอธิการแดง ปญฺญาวโร เป็นเจ้าอาวาส อายุ ๔๙ ปี พรรษา ๒๖ (หมายเลขโทรศัพท์ ๐๘ ๑๗๔๙ ๒๔๒๕) มีแหล่งท่องเที่ยวเชิงวัฒนธรรม คือ หอพระ ๗๗ จังหวัด/สถานที่ปฏิบัติธรรม/มีกิจกรรมเข้าวัด/มีกิจกรรมปฏิบัติธรรมทุกวันเสาร์/เป็นวัดชุมชนคุณธรรมขับเคลื่อนด้วยพลัง " บวร "




- โรงพยาบาลส่งเสริมสุขภาพตำบลบ้านท่าไคร้ มีผลงานโดดเด่นด้านการสาธารณสุขการรักษาโรควิถีธรรมชาติบำบัดแบบหมอเขียว ใช้หลัก ๘ อ. เพื่อสุขภาพไม่ทานอาหารรสจัดเน้นทานอาหารพืชผักปลอดสารพิษ การพึ่งพาตนเองเป็นตัวชี้วัดสุขภาพดี หมายเลขโทรศัพท์ ผู้อำนวยการโรงพยาบาลส่งเสริมสุขภาพตำบลบ้านท่าไคร้ นายวงศ์ประสิทธิ์ มะลิรส ๐๘ ๒๑๕๑ ๖๖๙๗



- กลุ่มเกษตรกรผู้ปลูกมะม่วงแปลงใหญ่ตำบลบึงวิชัย ก่อตั้งขึ้นโดยการรวมกลุ่มของเกษตรกรผู้ปลูกมะม่วงแก้ว และมะม่วงน้ำดอกไม้ นอกฤดูเพื่อจำหน่ายที่สวนการเกษตร และส่งขายตลาดในพื้นที่ใกล้เคียง สำหรับผู้สนใจเข้าชมสวนมะม่วง หรือต้องการมะม่วงไปจำหน่าย สามารถติดต่อได้ที่ อ.ทรัพย์ วรรณอำไพ ประธานกลุ่มเกษตรกรผู้ปลูกมะม่วงตำบลบึงวิชัย โทรศัพท์ ๐๙-๕๖๕๓-๔๒๘๒ หรือติดต่อได้ที่สำนักงานเทศบาลตำบลบึงวิชัย อ.เมือง จ.กาฬสินธุ์





๖.๕ การพาณิชย์และกลุ่มอาชีพ

หน่วยธุรกิจในเขตเทศบาลตำบลบึงวิชัย

ปั๊มน้ำมันขนาดเล็ก	๒	แห่ง
ตลาดชุมชน	๒	แห่ง
ร้านค้าต่างๆ	๙๔	แห่ง
โรงสีข้าว	๙	แห่ง
ร้านโลงศพ	๒	แห่ง
ร้านซ่อมมอเตอร์ไซค์	๔	แห่ง
ร้านเสริมสวย	๔	แห่ง
โรงงานผลิตเครื่องดื่ม,น้ำดื่ม	๑	แห่ง
โรงงานน้ำแข็ง	-	แห่ง

๖.๖ แรงงาน

เทศบาลตำบลบึงวิชัย มีประชากรที่มีอายุ ๑๕ ปีขึ้นไป (ประชากรที่อยู่ในกำลังแรงงานและไม่อยู่ในกำลังแรงงาน) จำนวน ๕,๒๘๑ คน อยู่ในกำลังแรงงาน ๔,๒๘๗ คน ซึ่งส่วนใหญ่อยู่ในช่วงอายุ ๑๕-๕๙ ปี คิดเป็นร้อยละ ๖๙ แรงงานส่วนใหญ่ในพื้นที่จะเป็นแรงงานด้านการเกษตร ประชากรอายุระหว่าง ๒๕-๕๐ ปี

บางส่วนไปรับจ้างทำงานนอกพื้นที่ รวมทั้งแรงงานที่ไปทำงานต่างประเทศ ปัญหาที่พบคือ ประชากรต้องไปทำงานนอกพื้นที่ในเมืองที่มีโรงงานอุตสาหกรรม บริษัท ห้างร้านใหญ่ๆ เพราะในพื้นที่ไม่มีโรงงานอุตสาหกรรมที่มีการจ้างแรงงานเยอะ เพราะพื้นที่ส่วนมากเป็นที่อยู่อาศัย ปัญหานี้ยังไม่สามารถแก้ไขได้

๗. ศาสนา ประเพณี วัฒนธรรม

๗.๑ การนับถือศาสนา

๑) ประชาชนที่นับถือศาสนาพุทธ ร้อยละ ๑๐๐

๒) วัด ๔ แห่ง

- วัดวิเศษไชยาราม หมู่ที่ ๔ บ้านบึงวิชัย
- วัดสุนทราราม หมู่ที่ ๑ บ้านหนองทุ่ม
- วัดมณีนพาราม หมู่ที่ ๗ บ้านท่าไคร้
- วัดป่าชัยมงคล หมู่ที่ ๕ บ้านบึงวิชัย

๓) สำนักสงฆ์ ๑ แห่ง

- สำนักสงฆ์ดอนปู่ตา บ้านหนองทุ่ม
- สำนักสงฆ์วังอุตตะนาคี บ้านหนองแสงจันทร์

๗.๒. ประเพณีและงานประจำปี

ประชาชนยึดแนวปฏิบัติจริยธรรมควบคู่กับการปฏิบัติตามหลักของพระพุทธศาสนา มีสัมมาคารวะ มีความสามัคคีในหมู่เครือญาติ รักสงบสันติ มีความอดทน และมีความกตัญญูต่อผู้มีพระคุณมีวัฒนธรรมและขนบธรรมเนียมประเพณีฮีตสิบสองคองสิบสี่ มีการเลี้ยงผีเจ้าบ้านเจ้าเมือง มีดอนปู่ตา เป็นสถานที่จัดพิธีกรรมเซ่นไหว้ประจำปี มีบุญประเพณีต่างๆ คือ

- ประเพณีวันขึ้นปีใหม่	ประมาณเดือน	มกราคม
- ประเพณีบุญข้าวสารท	ประมาณเดือน	กรกฎาคม – สิงหาคม
- ประเพณีบุญข้าวจี่	ประมาณเดือน	มีนาคม – เมษายน
- ประเพณีทำบุญกลางบ้าน	ประมาณเดือน	มกราคม – กุมภาพันธ์
- ประเพณีวันสงกรานต์	ประมาณเดือน	เมษายน
- ประเพณีบุญบั้งไฟ	ประมาณเดือน	มิถุนายน
- ประเพณีลอยกระทง	ประมาณเดือน	พฤศจิกายน
- ประเพณีวันเข้าพรรษา ออกพรรษา	ประมาณเดือน	กรกฎาคม ตุลาคม พฤศจิกายน

๗.๓. ภูมิปัญญาท้องถิ่น ภาษาถิ่น

ภูมิปัญญาท้องถิ่น ประชาชนในเขตเทศบาลได้อนุรักษ์ภูมิปัญญาท้องถิ่น ได้แก่ วิธีการทอผ้าฝ้ายพื้นเมือง วิธีการทอเสื่อจากต้นกก วิธีการทำเครื่องจักสารใช้สำหรับในครัวเรือน และวิธีการจับปลาธรรมชาติ

ภาษาถิ่น ส่วนมากร้อยละ ๙๐ % พูดภาษาอีสาน

๗.๔. สินค้าพื้นเมืองและของที่ระลึก

ประชาชนในเขตเทศบาลได้ผลิตของใช้พื้นเมืองขึ้นใช้ในครัวเรือนและเหลือเอาไว้จำหน่ายบ้าง ได้แก่ ผ้าที่ทอจากผ้าฝ้าย เสื่อที่ทอจากต้นกก เครื่องจักรสานที่ทำจากไม้ไผ่

๘. ทรัพยากรธรรมชาติ

๘.๑ น้ำ ที่ใช้ในการอุปโภค-บริโภค เป็นน้ำที่ได้จากน้ำฝน และน้ำใต้ดินซึ่งนำมาผ่านกระบวนการผลิตให้สามารถใช้ดื่มได้ และน้ำดิบจากลำน้ำปาว หนองสาธารณะบึงวิชัย หนองสาธารณะลาดสมบูรณ์ ซึ่งจะต้องนำมาผ่านกระบวนการของระบบประปาเพื่อใช้ในการอุปโภค

❖ **แหล่งน้ำธรรมชาติ** ของตำบลบึงวิชัยได้แก่

หนองบัวแดง อยู่ทางด้านทิศตะวันตกของบ้านบึงวิชัยหมู่ที่ ๔,๕,๖,๘ มีพื้นที่ประมาณ ๑๔ ไร่ มีน้ำตลอดปี ใช้ในการทำเกษตรในฤดูแล้ง

หนองกุดโคก อยู่ทางด้านทิศตะวันตกเฉียงเหนือของบ้านท่าไคร้ หมู่ที่ ๗ พื้นที่ประมาณ ๑๒ ไร่ ใช้ประโยชน์ในการทำนา ปลูกผักในฤดูฝน

หนองกุดกลาง เป็นแหล่งน้ำธรรมชาติอยู่ในพื้นที่บ้านลาดสมบูรณ์ หมู่ที่ ๙ มีปริมาณน้ำเพียงพอในการปลูกพืชฤดูแล้งรอบบริเวณแหล่งน้ำ มีพื้นที่เก็บกักน้ำประมาณ ๔ ไร่

หนองกุดบ้านลาด เป็นหนองน้ำธรรมชาติอยู่บริเวณบ้านลาดสมบูรณ์ หมู่ที่ ๙ มีน้ำตลอดปี พื้นที่น้ำประมาณ ๙ ไร่ ใช้ประโยชน์ในการเกษตรเฉพาะฤดูฝน

หนองกุดนกเต็น เป็นหนองน้ำธรรมชาติอยู่ในพื้นที่บ้านท่าไคร้ หมู่ที่ ๗ มีพื้นที่เก็บกักน้ำประมาณ ๑๔๘ ไร่ ใช้ประโยชน์ในการเกษตรได้เล็กน้อยในฤดูฝน

หนองทุ่ม เป็นหนองธรรมชาติอยู่ในพื้นที่บ้านหนองทุ่ม หมู่ที่ ๑ มีพื้นที่เก็บน้ำประมาณ ๑๐ ไร่ ใช้ประโยชน์ในการเกษตรใช้ได้เฉพาะฤดูฝน

ห้วยแสนพันธ์ เป็นลำห้วยธรรมชาติไหลผ่านบริเวณบ้านหนองทุ่ม หมู่ที่ ๑ ใช้ประโยชน์ในการเกษตรได้เพียงเล็กน้อย ไม่ตลอดปี

หนองบึงวิชัย เป็นหนองธรรมชาติอยู่ในพื้นที่บ้านบึงวิชัย หมู่ที่ ๔,๕ และ บ้านโนนหัวบึง หมู่ที่ ๘ มีพื้นที่เก็บน้ำประมาณ ๑๐๗ ไร่ ใช้ประโยชน์ในการเกษตร และอุปโภคบริโภค

ลำน้ำปาวน้อย เป็นลำน้ำจากเขื่อนลำปาว ไหลผ่านทางด้านทิศตะวันตกของตำบลตั้งแต่บ้านหนองทุ่ม หมู่ที่ ๑, บ้านนาสัมพันธ์ หมู่ที่ ๒, บ้านบึงวิชัย หมู่ที่ ๔,บ้านโนนหัวบึง หมู่ที่ ๘ จนถึงบ้านท่าไคร้ หมู่ที่ ๗ (ลำปาวน้อย) เข้าสู่เขตตำบลลำพาน ใช้ประโยชน์ในการเกษตรตลอดทั้งปี

กุดอีมุ่ย เป็นกุดธรรมชาติ อยู่ในพื้นที่บ้าน นาสัมพันธ์ หมู่ที่ ๒ และบ้านสว่างนาโพธิ์ หมู่ที่ ๓ มีพื้นที่ ๑๔ ไร่ มีน้ำใช้ไม่ตลอดปี ใช้ประโยชน์ ในการอุปโภคและบริโภค

กุดกว้าง เป็นกุดธรรมชาติ อยู่ในพื้นที่บ้านสว่างนาโพธิ์ หมู่ที่ ๓ มีพื้นที่ ๒๐ ไร่ มีน้ำใช้ไม่ตลอดปี มีน้ำใช้ไม่ตลอดปี ใช้ประโยชน์ในการเกษตรและเลี้ยงสัตว์

กุดมน เป็นกุดธรรมชาติ อยู่ในพื้นที่บ้านท่าไคร้ หมู่ที่ ๗ มีพื้นที่ ๗ ไร่ มีน้ำใช้ตลอดปี ใช้ประโยชน์ในการด้านการเกษตรและเลี้ยงสัตว์

กุดมลาด เป็นกุดธรรมชาติ อยู่ในพื้นที่บ้านท่าไคร้ หมู่ที่ ๗ มีพื้นที่ ๑๔ ไร่ มีน้ำใช้ตลอดปี ใช้ตลอดปี ใช้ประโยชน์ในการเกษตรและเลี้ยงสัตว์

กุดท่าแร่ เป็นกุดธรรมชาติ อยู่ในพื้นที่บ้านท่าไคร้หมู่ที่ ๗ มีพื้นที่ ๑๔ ไร่ มีน้ำใช้ตลอดปี ใช้ประโยชน์ในการเกษตรและเลี้ยงสัตว์

ลำห้วยปักเป้า เป็นลำห้วยธรรมชาติ อยู่ในพื้นที่บ้านนาสัมพันธ์ มีความยาวประมาณ ๓ กิโลเมตร กว้างประมาณ ๑๐ เมตร เป็นลำห้วยบ้านนาสัมพันธ์ หมู่ที่ ๒ เป็นลำห้วยตื้นเขิน ใช้ได้ในฤดูฝน ใช้ประโยชน์การเกษตรและเลี้ยงสัตว์

ห้วยหญ้าคา เป็นลำห้วยธรรมชาติ อยู่ในพื้นที่ บ้านบึงวิชัยหมู่ที่ ๕ ,บ้านหนองแสงจันทร์ หมู่ที่ ๖ มีพื้นที่มีความยาว ประมาณ ๕ กิโลเมตร และมีความกว้างประมาณ ๑๕ กิโลเมตร มีน้ำใช้ตลอดปี ใช้ประโยชน์ในการเกษตรและเลี้ยงสัตว์

กุดตาขาว เป็นกุดธรรมชาติ อยู่ในพื้นที่บ้านโนนหัวบึง หมู่ที่ ๘ มีพื้นที่ประมาณ ๒๙ ไร่ มีน้ำใช้ได้ตลอดปี ใช้ประโยชน์ในการเกษตรและเลี้ยงสัตว์

ห้วยอ่างหิน เป็นห้วยธรรมชาติ อยู่ในพื้นที่บ้านหนองแสงจันทร์ หมู่ที่๖ มีความกว้างประมาณ ๑๐ กิโลเมตร ความยาวประมาณ ๖ กิโลเมตร มีน้ำใช้ในเฉพาะฤดูฝน ใช้ประโยชน์ในการเกษตรและเลี้ยงสัตว์

เหมืองบึง อยู่ในพื้นที่ระหว่างบ้านโนนหัวบึง หมู่ที่๘ และ บึงวิชัย หมู่ที่ ๔,หมู่ที่ ๕ มีความกว้างประมาณ ๑๐ เมตร และมีความยาวประมาณ ๓ กิโลเมตร

❖ **ระบบส่งน้ำชลประทาน**

พื้นที่ทำการเกษตรของตำบลบึงวิชัยบางส่วนรับน้ำจากโครงการชลประทานลำปาว โดยรับน้ำจากคลองสายใหญ่ฝั่งซ้าย (LMC) มีคลองแยกซอยจำนวน ๒ สาย มีท่อส่งน้ำจำนวน ๒๐ ท่อ มีพื้นที่สามารถรับน้ำได้ทั้งในฤดูฝนและฤดูแล้งทั้งหมดจำนวน ๙ หมู่บ้าน พื้นที่ ๙,๙๘๐ ไร่ โดยแยกรายละเอียดได้ดังนี้

๑. คลองแยกซอยสาย ๒ อาร์ (๒ R – LMC) พื้นที่รับน้ำ ๗,๙๖๖ ไร่

๒. คลองแยกซอยสาย ๓ อาร์ (๓ R –LMC) พื้นที่รับน้ำ ๒,๐๑๔ ไร่

๘.๒ ป่าไม้ ในเขตเทศบาลไม่มีป่าไม้

๘.๓ ภูเขา ในเขตเทศบาลไม่มีภูเขา

๘.๔ คุณภาพของทรัพยากรธรรมชาติ

ในพื้นที่ของเทศบาลส่วนมากเป็นพื้นที่สำหรับเพาะปลูก ที่อยู่อาศัย ร้านค้า ตามลำดับ และมีพื้นที่เพียงเล็กน้อยที่เป็นพื้นที่สาธารณะ ทรัพยากรธรรมชาติในพื้นที่ ก็ได้แก่ ดิน น้ำ ต้นไม้ อากาศที่ไม่มีมลพิษ ปัญหาคือ เนื่องจากว่าพื้นที่น้ำใต้ดินเป็นน้ำกร่อย ไม่สามารถที่จะนำน้ำจากใต้ดินมาใช้ในการอุปโภค-บริโภคได้ ต้องอาศัยน้ำดิบจากแหล่งอื่น และน้ำฝน น้ำในการเกษตรก็ต้องรอฤดูฝน มีแหล่งน้ำใช้ในการเกษตรไม่เพียงพอ ปัญหาคือยังไม่สามารถหาแหล่งน้ำสำหรับการเกษตรได้เพิ่มขึ้น ปัญหาด้านขยะ เมื่อชุมชนแออัดขยะก็มากขึ้น การแก้ไขปัญหา เทศบาลได้จัดทำโครงการเพื่อแก้ปัญหาให้กับประชาชนและเป็นไปตามความต้องการของประชาชน เช่น โครงการจัดหาถังขยะรองรับขยะให้ครอบคลุมทั้งพื้นที่ โครงการปลูกต้นไม้ในวันสำคัญต่างๆ ในพื้นที่ของตนเองและที่สาธารณะรวมทั้งปรับปรุงสภาพภูมิทัศน์ของเมืองให้ร่มรื่นสวยงาม ให้เป็นเมืองน่าอยู่ เป็นที่พักผ่อนหย่อนใจของประชาชน ฯลฯ

๙. อื่นๆ

๙.๑ สรุปผลการสำรวจข้อมูลพื้นฐานในเขตเทศบาล ประจำปีงบประมาณ พ.ศ. ๒๕๖๒

ตามที่เทศบาลตำบลบึงวิชัย ได้ดำเนินโครงการสำรวจข้อมูลพื้นฐานในเขตเทศบาลตำบลบึงวิชัย ประจำปีงบประมาณ พ.ศ. ๒๕๖๒ เพื่อนำผลการสำรวจมาพิจารณาแก้ไขปัญหาที่เกิดขึ้นให้แก่ชุมชน ผลการสำรวจพบว่าประชาชนในเขตเทศบาลนั้น ไม่ผ่านเกณฑ์การสำรวจ ดังนี้

๑) ครัวเรือนมีรายได้เฉลี่ยต่อปีต่ำกว่า ๓๘,๐๐๐ บาท จำนวน ๑๐ ครัวเรือน

๒) ประชากรดื่มสุรา จำนวน ๕๐ คน

๓) ประชากรในครัวเรือนสูบบุหรี่ จำนวน ๒๕๐ คน

ผลการสำรวจดังกล่าว ถือว่าเป็นปัญหาเร่งด่วนที่จะต้องแก้ไข

<u>การแก้ไขปัญหา</u>

๑) รณรงค์ ส่งเสริม จัดโครงการ/กิจกรรมงดสูบบุหรี่ – ดื่มสุรา ลด ละ เลิก เพื่อให้ประชาชนเกิดความตะหนักถึงโทษของการสูบบุหรี่ – ดื่มสุรา

๒) ส่งเสริมการประกอบอาชีพต่างๆ ให้กับประชาชน เพื่อเพิ่มรายได้ แก้ไขปัญหาความยากจนในชุมชน

๑.๑๐.๒ สรุปผลการสำรวจข้อมูล กชช. ๒ ค. ประจำปี ๒๕๖๐

ตามที่พัฒนาชุมชนอำเภอเมืองกาฬสินธุ์ ได้ดำเนินการสำรวจข้อมูล กชช. ๒ ค. ประจำปี ๒๕๖๐ ในเขตเทศบาลตำบลบึงวิชัย เพื่อนำผลการสำรวจมาพิจารณาแก้ไขปัญหาที่เกิดขึ้นให้แก่ชุมชน ผลการสำรวจสามารถสรุปตามตัวชี้วัดได้ ดังนี้

ตัวชี้วัดแบ่งเป็น ๓ ระดับ คือ

๑ = มีปัญหามาก

๒ = มีปัญหาปานกลาง

๓ = มีปัญหาน้อย/ไม่มีปัญหา

ทั้งนี้ จะนำข้อมูลเฉพาะตัวชี้วัดที่ได้ คะแนน ๑ มาพิจารณา ดังนี้

➢ **ตัวชี้วัดสภาพปัญหาของหมู่บ้าน (<u>บ้านหนองทุ่ม หมู่ที่ ๑</u>)**

๑) ด้านโครงสร้าง
- ถนน
- น้ำใช้

๒) ด้านสภาพพื้นฐานทางเศรษฐกิจ
- การมีงานทำ
- การทำงานในสถานประกอบการ

๓) ด้านสุขภาวะและอนามัย
- การกีฬา

๔) ด้านการมีส่วนร่วมและความเข้มแข็งของชุมชน
- การเรียนรู้โดยชุมชน
- การเข้าถึงแหล่งเงินทุนของประชาชน

๕) ด้านทรัพยากรธรรมชาติและสิ่งแวดล้อม
- คุณภาพน้ำ
- การจัดการสภาพสิ่งแวดล้อม

➢ **ตัวชี้วัดสภาพปัญหาของหมู่บ้าน (<u>บ้านนาสัมพันธ์ หมู่ที่ ๒</u>)**

๑) ด้านโครงสร้าง
- น้ำใช้

๒) ด้านสภาพพื้นฐานทางเศรษฐกิจ
- ผลผลิตจากการทำไร่

๓) ด้านสุขภาวะและอนามัย
- การกีฬา

๔) ด้านความรู้และการศึกษา
- การได้รับการศึกษา

๕) ด้านการมีส่วนร่วมและความเข้มแข็งของชุมชน

- การเรียนรู้โดยชุมชน

๖) ด้านความเสี่ยงของชุมชนและภัยพิบัติ

- ความปลอดภัยจากภัยพิบัติ

➢ **ตัวชี้วัดสภาพปัญหาของหมู่บ้าน (<u>บ้านสว่างนาโพธิ์ หมู่ที่ ๓</u>)**

๑) ด้านสภาพพื้นฐานทางเศรษฐกิจ

- การทำงานในสถานประกอบการ

๒) ด้านสุขภาวะและอนามัย

- การกีฬา

๓) ด้านความรู้และการศึกษา

- การได้รับการศึกษา

๔) ด้านการมีส่วนร่วมและความเข้มแข็งของชุมชน

- การเรียนรู้โดยชุมชน
- การเข้าถึงแหล่งเงินทุนของประชาชน

➢ **ตัวชี้วัดสภาพปัญหาของหมู่บ้าน (<u>บ้านบึงวิชัย หมู่ที่ ๔</u>)**

๑) ด้านสภาพพื้นฐานทางเศรษฐกิจ

- การทำงานในสถานประกอบการ

๒) ด้านสุขภาวะและอนามัย

- การกีฬา

๓) ด้านการมีส่วนร่วมและความเข้มแข็งของชุมชน

- การเข้าถึงแหล่งเงินทุนของประชาชน

๔) ด้านทรัพยากรธรรมชาติและสิ่งแวดล้อม

- คุณภาพน้ำ
- การใช้ประโยชน์ที่ดิน

➢ **ตัวชี้วัดสภาพปัญหาของหมู่บ้าน (<u>บ้านบึงวิชัย หมู่ที่ ๕</u>)**

๑) ด้านสภาพพื้นฐานทางเศรษฐกิจ

- การมีงานทำ
- การทำงานในสถานประกอบการ

๒) ด้านสุขภาวะและอนามัย

- การกีฬา

๓) ด้านการมีส่วนร่วมและความเข้มแข็งของชุมชน

- การเรียนรู้โดยชุมชน
- การรวมกลุ่มของประชาชน

➢ **ตัวชี้วัดสภาพปัญหาของหมู่บ้าน (<u>บ้านหนองแสงจันทร์ หมู่ที่ ๖</u>)**

๑) ด้านโครงสร้าง

- ถนน

๒) ด้านสภาพพื้นฐานทางเศรษฐกิจ

- ผลผลิตจากการทำการเกษตรอื่นๆ

๓) ด้านสุขภาวะและอนามัย

- การกีฬา

๔) ด้านความรู้และการศึกษา

- การได้รับการศึกษา

๕) ด้านการมีส่วนร่วมและความเข้มแข็งของชุมชน

- การเรียนรู้โดยชุมชน
- การเข้าถึงแหล่งเงินทุนของประชาชน

➢ **ตัวชี้วัดสภาพปัญหาของหมู่บ้าน (<u>บ้านท่าไคร้ หมู่ที่ ๗</u>)**

๑) ด้านโครงสร้าง

- น้ำใช้

๒) ด้านสภาพพื้นฐานทางเศรษฐกิจ

- ผลผลิตจากการทำการเกษตรอื่นๆ

๓) ด้านสุขภาวะและอนามัย

- การกีฬา

๔) ด้านความรู้และการศึกษา

- การได้รับการศึกษา

๕) ด้านการมีส่วนร่วมและความเข้มแข็งของชุมชน

- การเรียนรู้โดยชุมชน
- การเข้าถึงแหล่งเงินทุนของประชาชน

๖) ด้านทรัพยากรธรรมชาติและสิ่งแวดล้อม

- การจัดการสภาพสิ่งแวดล้อม

➢ **ตัวชี้วัดสภาพปัญหาของหมู่บ้าน (<u>บ้านโนนหัวบึง หมู่ที่ ๘</u>)**

๑) ด้านสุขภาพและอนามัย

- การกีฬา

๒) ด้านการมีส่วนร่วมและความเข้มแข็งของชุมชน

- การเรียนรู้โดยชุมชน

๓) ด้านทรัพยากรธรรมชาติและสิ่งแวดล้อม

- การจัดการสภาพสิ่งแวดล้อม

➢ **ตัวชี้วัดสภาพปัญหาของหมู่บ้าน (<u>บ้านลาดสมบูรณ์ หมู่ที่ ๙</u>)**

๑) ด้านสภาพพื้นฐานทางเศรษฐกิจ

- การมีงานทำ
- การทำงานในสถานประกอบการ

๒) ด้านสุขภาวะและอนามัย

- การกีฬา

๓) ด้านความรู้และการศึกษา

- ระดับการศึกษาของประชาชน

<u>การแก้ไขปัญหา</u>

๑) สร้างความเข้มแข็งให้กับชุมชน โดยร่วมมือกับทุกภาคส่วน ไม่ว่าจะเป็น อำเภอ ตำรวจ โรงพยาบาล สาธารณสุข ผู้นำชุมชน ร่วมทำกิจกรรมต่างๆ กับชุมชน ให้ประชาชนเกิดความไว้วางใจ และได้รับความคุ้มครองทางสังคม มีความเป็นกลาง รับทราบปัญหาและเร่งแก้ไข

๒) อำนวยความสะดวก ประสานงาน ให้ประชาชนมีโอกาสเข้าถึงแหล่งเงินทุน

๓) ร่วมมือกับอำเภอ เกษตรอำเภอ ส่งเสริมให้ประชาชนมีความรู้ในการใช้ประโยชน์จากดินและน้ำให้เหมาะสมกับพื้นที่ของชุมชน เพื่อผลิตวิกฤตให้เป็นโอกาส

๔) ร่วมมือกับสาธารณสุข โรงพยาบาล โรงเรียน ส่งเสริม รณรง ป้องกัน สุขภาพและอนามัยของประชาชน ส่งเสริม จัดกิจกรรมการกีฬาในชุมชน

๕) ส่งเสริม สนับสนุน เปิดโอกาสให้เด็กได้รับการศึกษา จัดกิจกรรมให้ความรู้ต่างๆ

ส่วนที่ ๒

ยุทธศาสตร์องค์กรปกครองส่วนท้องถิ่น

๑. ความสัมพันธ์ระหว่างแผนพัฒนาระดับมหภาค

๑.๑ แผนยุทธศาสตร์ชาติ ๒๐ ปี

การจัดทำแผนพัฒนาของเทศบาลจะต้องมีความสัมพันธ์ระหว่างแผนยุทธศาสตร์ชาติ เพื่อขับเคลื่อนการพัฒนาประเทศไปสู่ความมั่นคง มั่งคั่ง และยั่งยืน โดยแผนยุทธศาสตร์ชาติ ๒๐ ปี ของประเทศไทยกำลังอยู่ระหว่างการการเสนอร่างกรอบยุทธศาสตร์ชาติต่อที่ประชุมคณะกรรมกรรจัดทำยุทธศาสตร์ชาติ ซึ่งขณะนี้อยู่ระหว่างการดำเนินการปรับปรุงร่างกรอบยุทธศาสตร์ชาติตามมิติที่ประชุมคณะกรรมกรรจัดทำร่างยุทธศาสตร์ชาติ โดยร่างกรอบยุทธศาสตร์ชาติ ๒๐ ปี (พ.ศ. ๒๕๖๐ –๒๕๗๙) สรุปย่อได้ ดังนี้

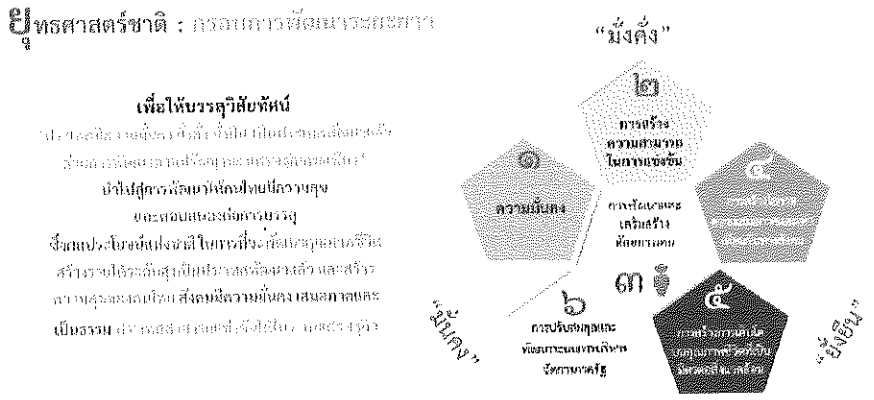

ความเชื่อมโยงของยุทธศาสตร์ชาติกับแผนในระดับต่างๆ

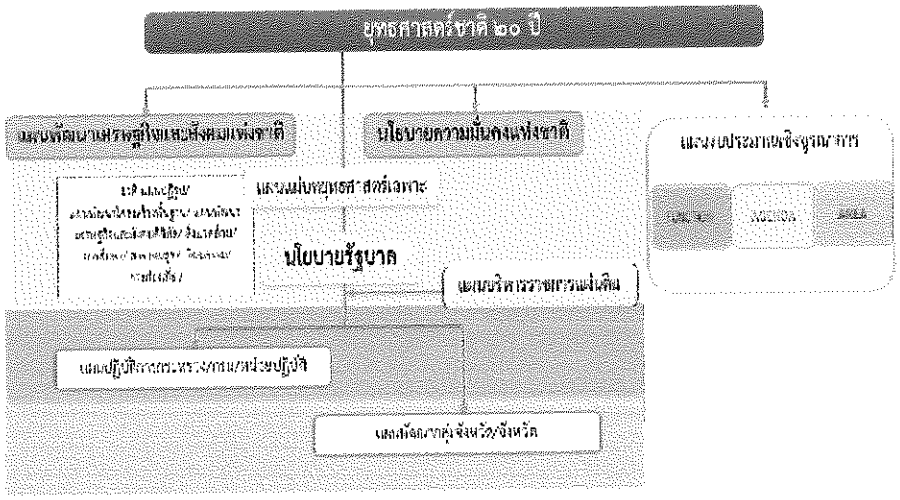

๑. ความเป็นมา

คณะรัฐมนตรีได้มีมติเมื่อวันที่ ๓๐ มิถุนายน ๒๕๕๘ เห็นชอบให้มีการจัดตั้งคณะกรรมการจัดทำยุทธศาสตร์ชาติ มีอำนาจหน้าที่ในการจัดทาร่างยุทธศาสตร์ชาติระยะ ๒๐ ปี เพื่อใช้ในการขับเคลื่อนการพัฒนาประเทศสู่ความมั่นคง มั่งคั่ง และยั่งยืน และให้เสนอร่างยุทธศาสตร์ชาติระยะ ๒๐ ปี ให้คณะรัฐมนตรีพิจารณาให้ความเห็นชอบเพื่อใช้เป็นกรอบในการดำเนินงานในระยะที่ ๒ ของรัฐบาล (ปี ๒๕๕๘ - ๒๕๕๙) และกรอบการปฏิรูปในระยะที่ ๓ (ปี ๒๕๖๐ เป็นต้นไป) คณะกรรมการจัดทำยุทธศาสตร์ชาติได้แต่งตั้งคณะอนุกรรมการ๒ คณะ ได้แก่ (๑) คณะอนุกรรมการจัดทำยุทธศาสตร์และกรอบการปฏิรูป เพื่อจัดทำร่างกรอบยุทธศาสตร์ชาติระยะ ๒๐ ปี และ (๒) คณะอนุกรรมการจัดทำแผนปฏิบัติการตามแนวทางการปฏิรูปประเทศเพื่อจัดทาร่างแผนปฏิบัติการตามแนวทางการปฏิรูปประเทศ (Roadmap) ภายใต้ยุทธศาสตร์ชาติระยะ ๒๐ ปี

คณะอนุกรรมการจัดทายุทธศาสตร์และกรอบการปฏิรูปได้ดำเนินการยกร่างกรอบยุทธศาสตร์ชาติระยะ ๒๐ ปี ตามแนวทางที่คณะรัฐมนตรีกำหนด โดยได้มีการนำความคิดเห็นและข้อเสนอแนะจากกรรมการจัดทำยุทธศาสตร์ชาติที่มาจากหลายภาคส่วน ได้แก่ภาคราชการ ภาคเอกชน ภาคการเมือง และนักวิชาการ รวมถึงได้พิจารณานำข้อคิดเห็นจากสภาปฏิรูปแห่งชาติ และความคิดเห็นจากภาคประชาชนมาเป็นข้อมูลในการยกร่างยุทธศาสตร์ชาติด้วย และได้นำเสนอร่างกรอบยุทธศาสตร์ชาติระยะ ๒๐ ปี ต่อที่ประชุมคณะกรรมการจัดทำยุทธศาสตร์ชาติ ซึ่งขณะนี้อยู่ระหว่างการดาเนินการปรับปรุงร่างกรอบยุทธศาสตร์ชาติตามมติที่ประชุมคณะกรรมการจัดทายุทธศาสตร์ชาติ

ในการดำเนินการขั้นต่อไป คณะกรรมการจัดทำยุทธศาสตร์ชาติจะนำเสนอร่างกรอบยุทธศาสตร์ชาติเพื่อขอความเห็นชอบจากคณะรัฐมนตรีและจะได้มีการรับฟังความคิดเห็นจากประชาชน ก่อนที่จะนำเสนอต่อสภานิติบัญญัติแห่งชาติให้ความเห็นชอบกรอบยุทธศาสตร์ชาติมาใช้เป็นกรอบในการกำหนดทิศทางในการบริหารประเทศภายในเดือนตุลาคม ๒๕๕๙ ซึ่งเป็นช่วงเวลาของการประกาศใช้แผนพัฒนาเศรษฐกิจและสังคมแห่งชาติ ฉบับที่ ๑๒ (ตุลาคม ๒๕๕๙ - กันยายน ๒๕๖๔) นอกจากนี้หน่วยงานต่างๆ จะได้นาแผนพัฒนาเศรษฐกิจและสังคมแห่งชาติ ซึ่งเป็นแผนระยะ ๕ ปี มาถ่ายทอดลงสู่แผนปฏิบัติการระดับกระทรวงและแผนพัฒนารายสาขาในระหว่างที่กลไกการจัดทำยุทธศาสตร์ชาติตามร่างรัฐธรรมนูญฉบับใหม่อยู่ระหว่างการดำเนินการ ซึ่งคาดว่าจะดำเนินการแล้วเสร็จภายในเดือนกรกฎาคม ๒๕๖๐

๒. สาระสำคัญ

๒.๑ สภาพแวดล้อม

ในช่วงทศวรรษที่ผ่านมา กระแสการเปลี่ยนแปลงที่เกิดขึ้นในโลกเป็นไปอย่างรวดเร็วและในหลากหลายมิติทำให้ภูมิทัศน์ของโลกเปลี่ยนแปลงไปอย่างมีนัยสำคัญ โดยก่อให้เกิดโอกาสทั้งในด้านเศรษฐกิจ สังคม สิ่งแวดล้อม เทคโนโลยี และการเมืองของประเทศไทยแต่ขณะเดียวกันท่ามกลางความเปลี่ยนแปลงในด้านต่างๆ ก็มีปัจจัยเสี่ยงและภัยคุกคามที่ต้องบริหารจัดการด้วยความยากลาบากมากขึ้นกระแสทุนนิยมและการเปลี่ยนแปลงภูมิทัศน์เศรษฐกิจของโลกได้ส่งผลให้โครงสร้างเศรษฐกิจของประเทศไทยซึ่งเดิมมีโครงสร้างเศรษฐกิจในระบบ “เกษตรแบบพึ่งตนเอง” ต้องปรับตัวและเปลี่ยนไปเป็นระบบเศรษฐกิจที่ “พึ่งพาอุตสาหกรรมและการส่งออก” การพัฒนาในภาคเกษตรล่าช้ากว่าฐานการผลิตอื่นๆ ที่อาศัยเทคโนโลยีสมัยใหม่มากขึ้นตามลำดับโดยเฉพาะอย่างยิ่งภายใต้อิทธิพลของกระแสโลกาภิวัฒน์และความก้าวหน้าอย่างรวดเร็วของเทคโนโลยีสารสนเทศ จึงมีปัญหาความเหลื่อมล้ำทางด้านรายได้ระหว่างภาคการเกษตรกับภาคอุตสาหกรรมและระหว่างสังคมในเมืองและชนบทขยายวงกว้างขึ้น และปัญหาความยากจนกระจุกตัวในกลุ่มเกษตรกรรายย่อยและในภาคชนบทรวมทั้งโอกาสในการเข้าถึงข้อมูลข่าวสาร องค์ความรู้ แหล่งทุน และบริการทางสังคมที่มีคุณภาพสาหรับประชาชนที่อยู่ในพื้นที่ห่างไกลก็มีในวงแคบกว่า ในขณะที่การใช้เทคโนโลยีในภาคอุตสาหกรรม

และบริการเองก็นับว่ายังอยู่ในกลุ่มประเทศที่ใช้เทคโนโลยีในระดับกลางๆ ซึ่งส่วนใหญ่ไม่สามารถพัฒนาได้เองภายในประเทศ ต้องนาเข้ามาจากต่างประเทศ โดยรวมประเทศไทยจึงยังใช้วัตถุดิบและแรงงานเข้มข้นในการเป็นจุดแข็งในการแข่งขันและขับเคลื่อนการเจริญเติบโตนอกจากนั้น ในอีกด้านหนึ่งการเปลี่ยนแปลงภูมิทัศน์ของโลกและแรงขับเคลื่อนของเทคโนโลยีสมัยใหม่รวมทั้งความเชื่อมโยงอย่างใกล้ชิดของสังคมโลกได้ทาให้เกิดภัยคุกคามและความเสี่ยงด้านอื่นๆ ที่ซับซ้อนขึ้นอาทิ การก่อการร้าย โรคระบาด เครือข่ายยาเสพติดข้ามชาติและการก่อการร้าย อาชญากรรมข้ามชาติในรูปแบบต่างๆ ขณะที่การเปลี่ยนแปลงภูมิอากาศโลกก็มีความผันผวนรุนแรงขึ้น ซึ่งล้วนแล้วเป็นความเสี่ยงในการดารงชีวิตของประชาชน การบริหารจัดการทางธุรกิจ และการบริหารราชการแผ่นดินของภาครัฐ

นอกจากนั้นในช่วงต้นศตวรรษที่ ๒๑ กระแสโลกาภิวัตน์ได้ทาให้ภูมิทัศน์ทางด้านเศรษฐกิจและสังคมของโลกเปลี่ยนแปลงจากเศรษฐกิจสังคมอุตสาหกรรมมุ่งสู่เศรษฐกิจสังคมดิจิทัล ในขณะที่โอกาสทางเศรษฐกิจขยายเพิ่มขึ้น แต่ช่องว่างทางสังคมก็ยิ่งกว้างขึ้นรวมถึงช่องว่างทางดิจิทัล (digital divide) ถ้าหากไม่สามารถลดลงก็จะยิ่งทำให้ความเหลื่อมล้ำทางรายได้และโอกาสทางเศรษฐกิจและสังคมมีความแตกต่างมากขึ้น ประกอบกับในอนาคต ๒๐ ปีข้างหน้าสภาพแวดล้อมทั้งภายในและภายนอกประเทศจะมีการเปลี่ยนแปลงอย่างมีนัยสำคัญในทุกมิติ เงื่อนไขภายนอกที่สำคัญต่อการพัฒนาประเทศไทยในอนาคต ได้แก่ กระแสโลกาภิวัตน์ที่เข้มข้นขึ้นอย่างต่อเนื่องและมีความเสี่ยงและท้าทายต่อการปรับตัวมากขึ้นจากการเคลื่อนย้ายอย่างเสรีและรวดเร็วของผู้คน เงินทุน ข้อมูลข่าวสารองค์ความรู้และเทคโนโลยี และสินค้าและบริการ ขณะเดียวกันการรวมกลุ่มเศรษฐกิจในภูมิภาคนำไปสู่ความเชื่อมโยงทุกระบบในขณะที่ศูนย์รวมอำนาจทางเศรษฐกิจโลกเคลื่อนย้ายมาสู่เอเชียภายใต้สภาพแวดล้อมทางเศรษฐกิจโลกซึ่งในช่วงระยะ ๑๐ ปีข้างหน้าจะยังคงได้รับผลกระทบจากปัจจัยสำคัญหลายประการทั้งปัญหาต่อเนื่องจากวิกฤติการณ์ทางเศรษฐกิจโลกในช่วงปี ๒๕๕๑ – ๒๕๕๒ และวิกฤติการณ์ในกลุ่มประเทศยูโรโซนที่ทาให้ระดับหนี้สาธารณะในประเทศต่างๆ เพิ่มสูงขึ้นและกลายเป็นความเสี่ยงต่อความยั่งยืนทางการคลัง ขณะที่จะมีผลพวงต่อเนื่องจากการดำเนินมาตรการขยายปริมาณเงินขนาดใหญ่ในสหรัฐฯ ยุโรป และญี่ปุ่น ซึ่งเป็นความเสี่ยงให้เกิดภาวะเงินเฟ้อได้เมื่อเศรษฐกิจฟื้นตัวเต็มที่ รวมทั้งอาจจะมีความผันผวนของการเคลื่อนย้ายเงินทุนระหว่างประเทศ นอกจากนั้นการพัฒนาด้านเทคโนโลยีสารสนเทศเข้าสู่จุดอิ่มตัวมากขึ้น ขณะที่การพัฒนาเทคโนโลยีใหม่ที่จะช่วยให้ประสิทธิภาพการผลิตของโลกเพิ่มขึ้นขนานใหญ่และเป็นวงกว้าง เช่นที่เคยเกิดขึ้นในช่วงการปฏิวัติอุตสาหกรรมยังไม่มีแนวโน้มการก่อตัวที่ชัดเจน แต่ก็มีแนวโน้มของการพัฒนาเทคโนโลยีในรูปแบบใหม่ๆ ที่จะเป็นโอกาสสาหรับการพัฒนาเศรษฐกิจรูปแบบใหม่ๆ ซึ่งภายใต้เงื่อนไขดังกล่าว เศรษฐกิจโลกในช่วง ๑๐ ปีข้างหน้ามีแนวโน้มที่จะขยายตัวต่ำกว่าเฉลี่ยร้อยละ ๕.๑ ในช่วง ๕ ปีก่อนวิกฤติเศรษฐกิจโลก (๒๕๔๖–๒๕๕๐) สถานการณ์ที่ตลาดโลกขยายตัวช้า แต่ประเทศต่างๆ ขยายกาลังการผลิตเพื่อยกระดับศักยภาพการผลิต การแข่งขันในตลาดโลกจะมีความรุนแรงขึ้น ขณะเดียวกันการลดลงของประชากรไทยในระยะ ๑๐ - ๑๕ ปี ข้างหน้านี้ จะทาให้ขนาดของตลาดในประเทศขยายตัวช้าลง เงื่อนไขดังกล่าวเป็นความเสี่ยงสาหรับอนาคตของเศรษฐกิจไทยในระยะยาวหากประเทศไทยไม่เร่งปรับโครงสร้างเพื่อแก้ปัญหาจุดอ่อนและเสริมจุดแข็งให้สัมฤทธิ์ผล

ในด้านความมั่นคงของโลกก็กาลังก้าวเข้าสู่ช่วงเปลี่ยนผ่านที่สำคัญจากการปรับดุลอำนาจของสหรัฐฯ เพื่อพยายามคงบทบาทผู้นาโลกและเพื่อคานอิทธิพลและบทบาทของจีนและรัสเซียที่เพิ่มมากขึ้นในเอเชียและยุโรปนั้น น่าจะมีผลทำให้บรรยากาศด้านความมั่นคงของโลกในช่วงปี ๒๕๖๐–ปี ๒๕๗๙ มีลักษณะผสมผสานกันทั้งความร่วมมือและความขัดแย้ง โดยขึ้นอยู่กับปัจจัยผลประโยชน์แห่งชาติทั้งในระดับทวิภาคีและพหุภาคีเป็นองค์ประกอบสำคัญในการกำหนดนโยบายของประเทศและกลุ่มประเทศ สาหรับการเปลี่ยนแปลงด้านเทคโนโลยีอย่างรวดเร็วจะเป็นเงื่อนไขสำคัญสำหรับอนาคตของโลกและประเทศไทยเช่นกัน โดยเฉพาะอย่างยิ่งเทคโนโลยีสมัยใหม่ที่เป็นอัจฉริยะจะกระทบการดำรงชีวิตของคนและทำให้เกิดธุรกิจรูปแบบใหม่

รวมทั้งเกิดการเชื่อมต่อและการบรรจบกันของเทคโนโลยีก้าวหน้าอุตสาหกรรม และผลิตภัณฑ์ ซึ่งประเทศไทยจะต้องลงทุนด้านทรัพยากรมนุษย์และการวิจัยให้สามารถพัฒนาเทคโนโลยีสมัยใหม่ได้ เงื่อนไขการผลิตและการบริโภคที่เป็นมิตรกับสิ่งแวดล้อมก็จะเป็นเกณฑ์มาตรฐานที่กดดันให้ประเทศไทยต้องปรับเปลี่ยนไปสู่สังคมสีเขียวโดยการพัฒนาและนาเทคโนโลยีสีเขียวมาใช้ก็จะมีส่วนสำคัญ และช่วยแก้ปัญหาการลดลงของทรัพยากรต่างๆ รวมทั้งน้ำมัน ซึ่งแม้ราคาจะลดลงแต่มีผลกระทบต่อสภาพแวดล้อม จึงต้องผลักดันให้มุ่งสู่การผลิตพลังงานทดแทนในรูปแบบต่างๆ รวมทั้งพืชพลังงานที่อาจจะส่งผลกระทบต่อความมั่นคงทางอาหารของโลก

นอกจากนั้น ยังมีข้อจำกัดและความเสี่ยงสำคัญจากการเข้าสู่สังคมสูงวัยของโลกและภาวะภูมิอากาศเปลี่ยนแปลงผันผวนและภาวะโลกร้อน ทั้งนี้โครงสร้างประชากรโลกที่เข้าสู่สังคมสูงวัย แม้จะส่งผลให้เกิดโอกาสทางธุรกิจใหม่ๆ แต่มีความเสี่ยงให้เกิดการแย่งชิงแรงงานและเงินทุน รวมทั้งมีแรงกดดันต่อการใช้จ่ายงบประมาณด้านสวัสดิการและสาธารณสุขเพิ่มขึ้นในหลายๆ ประเทศกลายเป็นความเสี่ยงด้านการ คลังที่สำคัญ สำหรับ ภาวะโลกร้อนและการเปลี่ยนแปลงสภาวะภูมิอากาศที่ผันผวนก่อให้เกิดภัยธรรมชาติที่ทวีความรุนแรงมากขึ้นนั้น กดดันให้ต้องมีการปรับเปลี่ยนรูปแบบการดาเนินธุรกิจ การดำรงชีวิต การผลิตและการบริโภคที่เป็นมิตรต่อสิ่งแวดล้อมมากขึ้น ในขณะที่ความพยายามในการกระจายความเจริญและการพัฒนาให้มีความทั่วถึงมากขึ้น ประกอบกับจำนวนประชากรที่เพิ่มขึ้นจะส่งผลให้ความเป็นเมืองเติบโตอย่างต่อเนื่องตามมาด้วยการมีข้อกำหนดของรูปแบบและกฎเกณฑ์ที่เกี่ยวเนื่องกับลักษณะการใช้พื้นที่ และความเป็นมิตรต่อสิ่งแวดล้อม ภายใต้เงื่อนไขการเปลี่ยนแปลงดังกล่าว การยึดถือหลักการบริหารจัดการที่ดีทั้งในภาครัฐและภาคธุรกิจเอกชน การใช้ระบอบประชาธิปไตย และการปฏิบัติให้เป็นไปตามสิทธิมนุษยชนจะเข้มข้นมากขึ้น

สำหรับสถานการณ์และสภาพแวดล้อมภายในประเทศไทยนั้น ผลของการพัฒนาตั้งแต่อดีตถึงปัจจุบันทำให้ประเทศไทยมีระดับการพัฒนาที่สูงขึ้นตามลำดับ โดยถูกจัดอยู่ในกลุ่มประเทศระดับรายได้ปานกลางมาตั้งแต่ปี ๒๕๓๑ และได้ขยับสูงขึ้นมาอยู่ในกลุ่มบนของกลุ่มประเทศระดับรายได้ปานกลางตั้งแต่ปี ๒๕๕๓ และล่าสุดในปี ๒๕๕๗ รายได้ประชาชาติต่อหัวเพิ่มขึ้นเป็น ๕,๗๓๙๒ ดอลลาร์ สรอ. ต่อปีฐานการผลิตและบริการหลากหลายขึ้น ฐานการส่งออกสินค้าอุตสาหกรรมใหญ่ขึ้นมาก หลายสาขาการผลิตและบริการสามารถแข่งขันและมีส่วนแบ่งในตลาดโลกสูงขึ้นและสร้างรายได้เงินตราต่างประเทศในระดับสูง อาทิ กลุ่มยานยนต์ อิเล็กทรอนิกส์และเครื่องใช้ไฟฟ้า อุตสาหกรรมอาหาร สินค้าเกษตร การท่องเที่ยว และบริการด้านสุขภาพ ฐานเศรษฐกิจที่ใหญ่ขึ้นส่งผลให้การจ้างงานเพิ่มขึ้นเป็น ๓๘.๑ ล้านคนจากประชากรวัยแรงงาน ๓๘.๖ ล้านคน อัตราการว่างงานเฉลี่ยไม่ถึงร้อยละ ๑ ปัญหาความยากจนจึงลดลงตามลำดับจากร้อยละ ๒๐.๐ ในปี ๒๕๕๐ เป็นร้อยละ ๑๐.๙ ในปี ๒๕๕๖ คุณภาพชีวิตดีขึ้นในทุกระดับ โอกาสการได้รับการศึกษา บริการสาธารณสุข บริการสาธารณะและโครงสร้างพื้นฐานต่างๆ และการคุ้มครองทางสังคม อื่นๆ รวมถึงการเข้าถึงทรัพยากรต่างๆ มีความครอบคลุมและมีคุณภาพดีขึ้นตามลำดับ ในขณะเดียวกันประเทศไทยก็มีความเป็นสากลมากขึ้น ความร่วมมือระหว่างประเทศไทยกับนานาชาติทั้งในรูปของทวิภาคีและพหุภาคีเพื่อเป็นกลไกและช่องทางในการสนับสนุนการพัฒนาเศรษฐกิจ สังคม และการเมืองของประเทศก็มีความก้าวหน้าไปมาก รวมทั้งกรอบความร่วมมือที่ช่วยทำให้ประเทศไทยสามารถยกระดับมาตรฐานต่างๆ ไปสู่ระดับสากลก็มีความคืบหน้ามากขึ้น

นอกจากนั้น ประสบการณ์ในช่วงวิกฤตเศรษฐกิจและการเงินในปี ๒๕๔๐-๒๕๔๑ ได้ส่งผลให้ภาครัฐและภาคเอกชนปรับตัวในการบริหารความเสี่ยงและสร้างภูมิคุ้มกัน ให้ดีขึ้นตามแนวคิดการบริหารจัดการที่ดีอันได้แก่ การดำเนินการที่มีประสิทธิภาพ โปร่งใส รับผิดรับชอบและตรวจสอบได้อย่างเป็นระบบดีขึ้น มีการกากับดูแลวินัยทางการเงินการคลังที่กำหนดกรอบของความยั่งยืนทางการคลังเป็นแนวปฏิบัติที่ดีขึ้นและฐานะการคลังมีความมั่นคงมากขึ้น และฐานะเงินสารองระหว่างประเทศอยู่ในระดับสูง มีการปรับปรุงในเรื่องกฎหมาย กฎระเบียบต่างๆ ให้มีการดำเนินการอย่างเป็นระบบมากขึ้น มีการสร้างความเป็นธรรมให้กับ

กลุ่มต่างๆ สามารถคุ้มครองผู้บริโภคและประชาชนจากการถูกเอารัดเอาเปรียบได้ดีขึ้น ช่วยสร้างบรรยากาศของการแข่งขันในตลาด และสนับสนุนให้การดำเนินธุรกิจในประเทศไทยมีความสะดวกคล่องตัวมากขึ้น

แต่ประเทศไทยก็ยังมีจุดอ่อนในเชิงโครงสร้างหลายด้านทั้งทางเศรษฐกิจ สังคม และการเมือง จุดอ่อนสำคัญของประเทศไทยได้แก่ โครงสร้างประชากรสูงอายุมากขึ้นตามลาดับ แต่คุณภาพคนโดยเฉลี่ยยังต่ำและการออมไม่เพียงพอ ประเทศขาดแคลนแรงงานทั้งในกลุ่มทักษะฝีมือสูงและกลุ่มทักษะฝีมือระดับล่าง ผลิตภาพแรงงานโดยเฉลี่ยยังต่ำ ทั้งระบบเศรษฐกิจมีผลิตภาพการผลิตรวมต่ำ ต้องอาศัยการเพิ่มปริมาณเป็นแรงขับเคลื่อนหลัก ขณะที่โครงสร้างเศรษฐกิจมีสัดส่วนภาคการค้าระหว่างประเทศต่อขนาดของเศรษฐกิจสูงกว่าเศรษฐกิจภายในประเทศมาก จึงมีความอ่อนไหวและผันผวนตามปัจจัยภายนอกเป็นสำคัญ ฐานการผลิตเกษตรและบริการมีผลิตภาพการผลิตต่ำ โดยที่การใช้องค์ความรู้ เทคโนโลยี และนวัตกรรมเพื่อการเพิ่มมูลค่ายังมีน้อย การลงทุนเพื่อการวิจัยและพัฒนายังไม่เพียงพอ การวิจัยที่ดาเนินการไปแล้วไม่ถูกนามาใช้ให้เกิดประโยชน์เชิงเศรษฐกิจและสังคมได้อย่างคุ้มค่า การพัฒนานวัตกรรมมีน้อย สาหรับการดำเนินงานและการบริหารจัดการภาครัฐก็ยังขาดการบูรณาการจึงสิ้นเปลืองงบประมาณ การดำเนินงานเพื่อการพัฒนามักขาดความต่อเนื่องประสิทธิภาพต่ำ ขาดความโปร่งใส และขาดความรับผิดชอบ ขณะที่ปัญหาคอร์รัปชั่นมีเป็นวงกว้าง การพัฒนาโครงสร้างพื้นฐานและระบบโลจิสติกส์รวมทั้งการบริหารจัดการน้ายังไม่เป็นระบบโครงข่ายที่สมบูรณ์และล่าช้า การบังคับใช้กฎหมายยังขาดประสิทธิผล และกฎระเบียบต่างๆ ล้าสมัยไม่ทันกับการเปลี่ยนแปลง คนไทยยังมีปัญหาด้านคุณธรรมจริยธรรม ไม่เคารพสิทธิผู้อื่นและไม่ยึดผลประโยชน์ส่วนรวมเป็นสำคัญขณะที่ความเหลื่อมล้าและความแตกแยกในสังคมไทยยังเป็นปัญหาที่ท้าทายมาก รวมทั้งปัญหาในด้านทรัพยากรธรรมชาติและสิ่งแวดล้อมที่เผชิญกับภาวะขยะล้นเมืองและสิ่งแวดล้อมเสื่อมโทรมลงในทุกด้าน

ทั้งนี้ ปัจจัยและเงื่อนไขภายในประเทศที่จะส่งผลต่ออนาคตการพัฒนาประเทศไทยที่สำคัญได้แก่ การเปลี่ยนแปลงโครงสร้างประชากรสู่สังคมผู้สูงอายุอย่างสมบูรณ์ ในระยะเวลา ๒๐ ปีต่อจากนี้ไป จะมีนัยยะที่สำคัญยิ่งต่อการพัฒนาประเทศ กำลังคนในวัยเด็กและวัยแรงงานจะลดลง ผู้สูงอายุจะเพิ่มขึ้นอย่างรวดเร็วย่อมส่งผลต่อศักยภาพทางเศรษฐกิจของประเทศ รูปแบบการใช้จ่ายการลงทุนและการออม ตลอดจนค่าใช้จ่ายด้านสุขภาพ ความมั่นคงทางสังคมและคุณภาพชีวิตผู้สูงอายุ ขณะเดียวกันประเทศไทยก็เผชิญกับข้อจากัดด้านทรัพยากร ทั้งด้านแรงงานและทรัพยากรธรรมชาติที่มีนัยยะต่อต้นทุนการผลิตและสภาพแวดล้อมความเป็นอยู่ของประชาชนนอกจากนั้นปัญหาความเหลื่อมล้าในมิติต่างๆ ก็มีนัยยะต่อการสร้างความสามัคคีสมานฉันท์ในสังคม ข้อจำกัดต่อการยกระดับศักยภาพทุนมนุษย์ ความจำเป็นในการลงทุนเพื่อยกระดับบริการทางสังคมและโครงสร้างพื้นฐานที่มีคุณภาพอย่างทั่วถึง และการปฏิรูปกฎระเบียบและกฎหมายที่ทาให้เกิดความเป็นธรรมและลดความเหลื่อมล้า และที่สำคัญเงื่อนไขจาเป็นที่ต้องปรับตัวคือ การแก้ปัญหาความอ่อนแอของการบริหารราชการแผ่นดิน ที่ทำให้จำเป็นต้องเร่งปฏิรูประบบราชการและการเมืองเพื่อให้เกิดการบริหารราชการที่ดี

โครงสร้างที่เป็นจุดอ่อนและการบริหารจัดการที่ขาดประสิทธิภาพและความโปร่งใสดังกล่าว จะส่งผลให้ประเทศไทยยิ่งต้องเผชิญกับแรงกดดันและความเสี่ยงมากขึ้นภายใต้สถานการณ์ที่กระแสโลกาภิวัตน์เข้มข้นขึ้น เป็นโลกไร้พรมแดนอย่างแท้จริง โดยที่การเคลื่อนย้ายของผู้คน สินค้าและบริการ เงินทุน องค์ความรู้เทคโนโลยี ข้อมูลและข่าวสารต่างๆ เป็นไปอย่างเสรี ส่งผลให้การแข่งขันในตลาดโลกรุนแรงขึ้นโดยที่ประเทศต่างๆ เร่งผลักดันการเพิ่มผลิตภาพและการพัฒนานวัตกรรมเพื่อการแข่งขัน ขณะเดียวกันความเสี่ยงและข้อจากัดที่เกิดจากสภาพภูมิอากาศผันผวนรุนแรงต่อการดาเนินธุรกิจและการดาเนินชีวิตของผู้คนก็เพิ่มขึ้น กฎเกณฑ์และกฎระเบียบของสังคมโลกจึงมีความเข้มงวดมากขึ้นทั้งในเรื่องการปลดปล่อยมลพิษ สิทธิมนุษยชน และกฎระเบียบทางการเงิน เป็นต้นเงื่อนไขต่างๆ ดังกล่าวจะเป็นแรงกดดันให้ประเทศไทยต้องปรับตัวและมีการบริหารความเสี่ยงอย่างชาญฉลาดมากขึ้น โดยที่การปรับตัวจะต้องหยั่งรากลึกลงไปถึงการเปลี่ยนแปลงใน

เชิงโครงสร้างเพื่อแก้จุดอ่อนและควบคู่ไปกับการสร้างกลไกเชิงรุกให้จุดแข็งของประเทศเป็นประโยชน์สูงสุดแก่ประชาชนส่วนใหญ่ของประเทศ ซึ่งหากไม่สามารถแก้ปัญหาและปฏิรูปให้สัมฤทธิ์ผลได้ในระยะ ๔-๕ ปีต่อจากนี้ไป ประเทศไทยจะสูญเสียความสามารถในการแข่งขัน รายได้เฉลี่ยของประชาชนจะไม่สามารถยกระดับให้ดีขึ้นได้ คุณภาพคนโดยเฉลี่ยจะยังต่ำ และปัญหาความเหลื่อมล้ำจะรุนแรงขึ้น รวมทั้งทรัพยากรจะร่อยหรอเสื่อมโทรมลงไปอีก และในที่สุดการพัฒนาประเทศจะไม่สามารถยั่งยืนไปได้ในระยะยาว

ทั้งนี้ เงื่อนไขในปัจจุบันและแนวโน้มการเปลี่ยนแปลงในอนาคตในทุกมิติจะส่งผลต่ออนาคตการพัฒนาประเทศไทยอย่างมากโดยเฉพาะอย่างยิ่งลักษณะในเชิงโครงสร้างทั้งทางเศรษฐกิจและสังคมภายในประเทศทั้งที่เป็นจุดแข็งและเป็นจุดอ่อนที่จะต้องเผชิญและผสมผสานกับปัจจัยภายนอกและก่อให้เกิดทั้งโอกาสและความเสี่ยงในหลากหลายมิติ การที่ประเทศไทยจะสามารถแสวงหาโอกาสจากการพัฒนาของโลกและรับมือกับภัยคุกคามเหล่านี้ได้นั้น จำเป็นจะต้องมีการวิเคราะห์แนวโน้มการเปลี่ยนแปลงในอนาคตอย่างรอบด้านขณะเดียวกันต้องวิเคราะห์ศักยภาพภายในประเทศ เพื่อเตรียมความพร้อมของประเทศต่อการเปลี่ยนแปลงเหล่านั้น โดยที่ประเทศไทยต้องปฏิรูปและปรับเปลี่ยนอย่างเป็นระบบขนานใหญ่เพื่อให้โครงสร้างทางเศรษฐกิจและสังคมของประเทศเหมาะสมกับภูมิทัศน์ใหม่ของโลกยืดหยุ่นปรับตัวได้เร็ว สามารถรับมือกับความเสี่ยงและภัยคุกคามแบบใหม่ได้ และสามารถอาศัยโอกาสจากการเปลี่ยนแปลงบริบทโลกมาสร้างประโยชน์สุขให้กับคนในชาติได้ ไม่ว่าจะเป็นการปรับโครงสร้างเศรษฐกิจและสังคม การลงทุนเพื่อพัฒนาโครงสร้างพื้นฐาน การพัฒนาทรัพยากรมนุษย์ การปรับเปลี่ยนค่านิยมและวัฒนธรรมการดารงชีวิตการทางานและการเรียนรู้ ซึ่งจาเป็นอย่างยิ่งที่จะต้องอาศัยความร่วมมือจากทุกภาคส่วนในการดาเนินการร่วมกันอย่างเป็นเอกภาพมีการจัดลำดับความสำคัญและแบ่งหน้าที่รับผิดชอบอย่างชัดเจนของผู้ที่เกี่ยวข้องกับประเด็นปัญหานั้นๆ ซึ่งการดำเนินการดังกล่าวจะต้องกำหนดเป็นยุทธศาสตร์การพัฒนาประเทศในระยะยาว เพื่อกำหนดวิสัยทัศน์และเป้าหมายการพัฒนาประเทศและกรอบการทางานของภาคส่วนต่างๆ เพื่อให้ขับเคลื่อนการพัฒนาประเทศไปสู่เป้าหมายที่กำหนดไว้

ดังนั้น จึงจำเป็นต้องกำหนดยุทธศาสตร์ที่เหมาะสมเพื่อแก้ไขจุดอ่อนและเสริมจุดแข็งให้เอื้อต่อการพัฒนาประเทศ เพื่อให้บรรลุซึ่งเป้าหมายการสร้างและรักษาไว้ซึ่งผลประโยชน์แห่งชาติในการที่จะให้ประเทศไทยมีความมั่นคงในทุกด้าน คนในชาติมีคุณภาพชีวิตที่ดีและมั่งคั่ง และประเทศสามารถพัฒนาไปได้อย่างยั่งยืน ทั้งนี้การวิเคราะห์ให้ได้ข้อสรุปเกี่ยวกับจุดแข็ง จุดอ่อน โอกาสและข้อจากัดรวมทั้งความเสี่ยงของประเทศ จะนำไปสู่การกำหนดตำแหน่งเชิงยุทธศาสตร์และเป้าหมายของประเทศที่ชัดเจนและได้รับการยอมรับร่วมกันในสังคมไทยที่จะส่งผลให้เกิดการผนึกกาลังและระดมทรัพยากรอย่างมีประสิทธิภาพในการขับเคลื่อนการพัฒนาไปในทิศทางที่สอดคล้องกัน การดาเนินการมีบูรณาการและเป็นเอกภาพภายใต้การมองภาพอนาคตของประเทศที่เป็นภาพเดียวกัน

อย่างไรก็ตามในช่วงที่ผ่านมา ประเทศไทยมิได้มีการกำหนดวิสัยทัศน์ประเทศ เป้าหมายและยุทธศาสตร์ของประเทศในระยะยาว การบริหารราชการแผ่นดินของฝ่ายบริหารจึงให้ความสำคัญกับนโยบายพรรคการเมืองหรือนโยบายของรัฐบาลซึ่งเมื่อมีการเปลี่ยนรัฐบาลก็ทาให้การดาเนินนโยบายขาดความต่อเนื่องถือเป็นการสูญเสียโอกาสและสิ้นเปลืองทรัพยากรของประเทศ ดังนั้น เพื่อเป็นการปฏิรูประบบการบริหารราชการแผ่นดินของประเทศไทยให้มีเป้าหมายการพัฒนาในระยะยาว และเพื่อเป็นการกำหนดให้ฝ่ายบริหารมีความรับผิดชอบที่จะต้องขับเคลื่อนประเทศไปสู่เป้าหมายที่เป็นที่ยอมรับร่วมกันและเป็นเอกภาพ ประเทศไทยจาเป็นจะต้องมี “ยุทธศาสตร์ชาติ” ซึ่งภายใต้ยุทธศาสตร์ชาติ ประเทศไทยต้องปฏิรูปและปรับเปลี่ยนอย่างเป็นระบบขนานใหญ่ เพื่อให้โครงสร้างทางเศรษฐกิจและสังคมของประเทศเหมาะสมกับภูมิทัศน์ใหม่ของโลกยืดหยุ่นปรับตัวได้เร็ว สามารถรับมือกับความเสี่ยงและภัยคุกคามแบบใหม่ได้ และสามารถอาศัยโอกาสจากการเปลี่ยนแปลงบริบทโลกมาสร้างประโยชน์สุขให้กับคนในชาติได้ จะต้องมีการกำหนดวิสัยทัศน์ เป้าหมายของ

ประเทศ และทิศทางในการขับเคลื่อนประเทศให้สอดคล้องกับประเด็นการเปลี่ยนแปลงและความท้าทายต่างๆ ของบริบทโลก และบริบทการพัฒนาภายในประเทศ

การกำหนดให้มี "ยุทธศาสตร์ชาติ" เพื่อเป็นยุทธศาสตร์ในการพัฒนาประเทศในระยะยาว พร้อมกับการปฏิรูปและการพัฒนาระบบและกลไกการบริหารราชการแผ่นดินในการขับเคลื่อนยุทธศาสตร์ให้สามารถนาไปสู่การปฏิบัติอย่างจริงจังจะช่วยยกระดับคุณภาพของประเทศไทยในทุกภาคส่วนและนาพาประเทศไทยให้หลุดพ้นหรือบรรเทาความรุนแรงของสภาพปัญหาที่เกิดขึ้นในปัจจุบัน ทั้งปัญหาทางเศรษฐกิจ ปัญหาความเหลื่อมล้ำ ปัญหาการทุจริตคอร์รัปชั่น และปัญหาความขัดแย้งในสังคม รวมถึงสามารถรับมือกับภัยคุกคามและบริหารจัดการกับความเสี่ยงที่จะเกิดขึ้นในอนาคต และสามารถเปลี่ยนผ่านประเทศไทยไปพร้อมๆ กับการเปลี่ยนแปลงภูมิทัศน์ใหม่ของโลกได้ซึ่งจะทำให้ประเทศไทยยังคงรักษาบทบาทสำคัญในเวทีโลก สามารถดำรงรักษาความเป็นชาติที่มีความมั่นคงทางเศรษฐกิจ สังคม และวัฒนธรรม และคนไทยในประเทศมีความอยู่ดีมีสุขอย่างถ้วนหน้ากันสาระสำคัญของยุทธศาสตร์ชาติซึ่งคณะกรรมการจัดทำยุทธศาสตร์ชาติกาลังดำเนินการยกร่างอยู่ในขณะนี้นั้นจะประกอบด้วยวิสัยทัศน์และเป้าหมายของชาติที่คนไทยทุกคนต้องการบรรลุร่วมกันรวมทั้งนโยบายแห่งชาติและมาตรการเฉพาะ ซึ่งเป็นแนวทาง ทิศทางและวิธีการที่ทุกองค์กรและคนไทยทุกคนต้องมุ่งดำเนินการไปพร้อมกันอย่างประสานสอดคล้อง เพื่อให้บรรลุซึ่งสิ่งที่คนไทยทุกคนต้องการ คือ ประเทศไทยมั่นคง มั่งคั่ง และยั่งยืน ในทุกสาขาของกำลังอำนาจแห่งชาติ อันได้แก่ การเมืองภายในประเทศ การเมืองต่างประเทศเศรษฐกิจ สังคมจิตวิทยา การทหาร วิทยาศาสตร์และเทคโนโลยีการพลังงาน ทรัพยากรธรรมชาติและสิ่งแวดล้อม และเทคโนโลยีสารสนเทศและการสื่อสาร

๒.๒ วิสัยทัศน์

วิสัยทัศน์ "**ประเทศไทยมีความมั่นคง มั่งคั่ง ยั่งยืน เป็นประเทศพัฒนาแล้ว ด้วยการพัฒนาตามหลักปรัชญาของเศรษฐกิจพอเพียง**"หรือเป็นคติพจน์ประจำชาติว่า "มั่นคง มั่งคั่ง ยั่งยืน" ทั้งนี้วิสัยทัศน์ดังกล่าวจะต้องสนองตอบต่อผลประโยชน์แห่งชาติ อันได้แก่การมีเอกราช อธิปไตย และบูรณภาพแห่งเขตอำนาจรัฐ การดำรงอยู่อย่างมั่นคง ยั่งยืนของสถาบันหลักของชาติ การดำรงอยู่อย่างมั่นคงของชาติและประชาชนจากภัยคุกคามทุกรูปแบบ การอยู่ร่วมกันในชาติอย่างสันติสุขเป็นปึกแผ่นมีความมั่นคงทางสังคมท่ามกลางพหุสังคมและการมีเกียรติและศักดิ์ศรีของความเป็นมนุษย์ ความเจริญเติบโตของชาติความเป็นธรรมและความอยู่ดีมีสุขของประชาชน ความยั่งยืนของฐานทรัพยากรธรรมชาติสิ่งแวดล้อม ความมั่นคงทางพลังงานและอาหารความสามารถในการรักษาผลประโยชน์ของชาติภายใต้การเปลี่ยนแปลงของสภาวะแวดล้อมระหว่างประเทศและการอยู่ร่วมกันอย่างสันติประสานสอดคล้องกัน ด้านความมั่นคงในประชาคมอาเซียนและประชาคมโลกอย่างมีเกียรติและศักดิ์ศรีไม่เป็นภาระของโลกและสามารถเกื้อกูลประเทศที่มีศักยภาพทางเศรษฐกิจที่ด้อยกว่า

๒.๓ ยุทธศาสตร์ชาติ

ในการที่จะบรรลุวิสัยทัศน์และทาให้ประเทศไทยพัฒนาไปสู่อนาคตที่พึงประสงค์นั้น จำเป็นจะต้องมีการวางแผนและกำหนดยุทธศาสตร์การพัฒนาในระยะยาว และกำหนดแนวทางการพัฒนาของทุกภาคส่วนให้ขับเคลื่อนไปในทิศทางเดียวกัน ดังนั้น จึงจำเป็นจะต้องกำหนดยุทธศาสตร์ชาติในระยะยาว เพื่อถ่ายทอดแนวทางการพัฒนาสู่การปฏิบัติในแต่ละช่วงเวลาอย่างต่อเนื่องและมีการบูรณาการ และสร้างความเข้าใจถึงอนาคตของประเทศไทยร่วมกัน และเกิดการรวมพลังของทุกภาคส่วนในสังคมทั้งประชาชน เอกชน ประชาสังคมในการขับเคลื่อนการพัฒนาเพื่อการสร้างและรักษาไว้ซึ่งผลประโยชน์แห่งชาติและบรรลุวิสัยทัศน์ "ประเทศไทยมีความมั่นคง มั่งคั่ง ยั่งยืนเป็นประเทศพัฒนาแล้ว ด้วยการพัฒนาตามหลักปรัชญาของเศรษฐกิจพอเพียง "หรือคติพจน์ประจาชาติ "มั่นคง มั่งคั่ง ยั่งยืน" เพื่อให้ประเทศมีขีดความสามารถในการแข่งขัน มี

รายได้สูงอยู่ในกลุ่มประเทศพัฒนาแล้ว คนไทยมีความสุข อยู่ดี กินดี สังคมมีความมั่นคง เสมอภาคและเป็นธรรม ซึ่งยุทธศาสตร์ชาติที่จะใช้เป็นกรอบแนวทางการพัฒนาในระยะ ๒๐ ปีต่อจากนี้ไป จะประกอบด้วย ๖ ยุทธศาสตร์ ได้แก่ (๑) ยุทธศาสตร์ด้านความมั่นคง (๒) ยุทธศาสตร์ด้านการสร้างความสามารถในการแข่งขัน (๓) ยุทธศาสตร์การพัฒนาและเสริมสร้างศักยภาพคน (๔) ยุทธศาสตร์ด้านการสร้างโอกาสความเสมอภาคและเท่าเทียมกันทางสังคม (๕) ยุทธศาสตร์ด้านการสร้างการเติบโตบนคุณภาพชีวิตที่เป็นมิตรกับสิ่งแวดล้อม และ (๖) ยุทธศาสตร์ด้านการปรับสมดุลและพัฒนาระบบการบริหารจัดการภาครัฐ โดยมีสาระสำคัญของแต่ละยุทธศาสตร์ สรุปได้ ดังนี้

๒.๓.๑ ยุทธศาสตร์ด้านความมั่นคง มีเป้าหมายทั้งในการสร้างเสถียรภาพภายในประเทศและช่วยลดและป้องกันภัยคุกคามจากภายนอก รวมทั้งสร้างความเชื่อมั่นในกลุ่มประเทศอาเซียนและประชาคมโลกที่มีต่อประเทศไทย กรอบแนวทางที่ต้องให้ความสำคัญ อาทิ

(๑) การเสริมสร้างความมั่นคงของสถาบันหลักและการปกครองระบอบประชาธิปไตยอันมีพระมหากษัตริย์ทรงเป็นประมุข

(๒) การปฏิรูปกลไกการบริหารประเทศและพัฒนาความมั่นคงทางการเมือง ขจัดคอร์รัปชั่น สร้างความเชื่อมั่นในกระบวนการยุติธรรม

(๓) การรักษาความมั่นคงภายในและความสงบเรียบร้อยภายใน ตลอดจนการบริหารจัดการความมั่นคงชายแดนและชายฝั่งทะเล

(๔) การพัฒนาระบบ กลไก มาตรการและความร่วมมือระหว่างประเทศทุกระดับและรักษาดุลยภาพความสัมพันธ์กับประเทศมหาอำนาจ เพื่อป้องกันและแก้ไขปัญหาความมั่นคงรูปแบบใหม่

(๕) การพัฒนาเสริมสร้างศักยภาพการผนึกกาลังป้องกันประเทศ การรักษาความสงบเรียบร้อยภายในประเทศสร้างความร่วมมือกับประเทศเพื่อนบ้านและมิตรประเทศ

(๖) การพัฒนาระบบการเตรียมพร้อมแห่งชาติและระบบบริหารจัดการภัยพิบัติ รักษาความมั่นคงของฐานทรัพยากรธรรมชาติ สิ่งแวดล้อม

(๗) การปรับกระบวนการทางานของกลไกที่เกี่ยวข้องจากแนวดิ่งสู่แนวระนาบมากขึ้น

๒.๓.๒ ยุทธศาสตร์ด้านการสร้างความสามารถในการแข่งขัน เพื่อให้ประเทศไทยสามารถพัฒนาไปสู่การเป็นประเทศพัฒนาแล้ว ซึ่งจาเป็นต้องยกระดับผลิตภาพการผลิตและการใช้นวัตกรรมในการเพิ่มความสามารถในการแข่งขันและการพัฒนาอย่างยั่งยืนทั้งในสาขาอุตสาหกรรม เกษตรและบริการ การสร้างความมั่นคงและปลอดภัยด้านอาหาร การเพิ่มขีดความสามารถทางการค้าและการเป็นผู้ประกอบการ รวมทั้งการพัฒนาฐานเศรษฐกิจแห่งอนาคต ทั้งนี้ภายใต้กรอบการปฏิรูปและพัฒนาปัจจัยเชิงยุทธศาสตร์ทุกด้าน อันได้แก่โครงสร้างพื้นฐานและระบบโลจิสติกส์ วิทยาศาสตร์ เทคโนโลยีและนวัตกรรม การพัฒนาทุนมนุษย์ และการบริหารจัดการทั้งในภาครัฐและภาคธุรกิจเอกชน กรอบแนวทางที่ต้องให้ความสำคัญ อาทิ

(๑) การพัฒนาสมรรถนะทางเศรษฐกิจ ได้แก่การรักษาเสถียรภาพเศรษฐกิจและสร้างความเชื่อมั่น การส่งเสริมการค้าและการลงทุนที่อยู่บนการแข่งขันที่เป็นธรรมและรับผิดชอบต่อสังคม ตลอดจนการพัฒนาประเทศสู่ความเป็นชาติการค้าเพื่อให้ได้ประโยชน์จากห่วงโซ่มูลค่าในภูมิภาค และเป็นการยกระดับไปสู่ส่วนบนของห่วงโซ่มูลค่ามากขึ้น

(๒) การพัฒนาภาคการผลิตและบริการ บนฐานของการพัฒนานวัตกรรมและมีความเป็นมิตรต่อสิ่งแวดล้อม โดยมีการใช้ดิจิทัลและการค้าที่เข้มข้นเพื่อสร้างมูลค่าเพิ่มและขยายกิจกรรมการผลิตและบริการ โดยมุ่งสู่ความเป็นเลิศในระดับโลกและในระดับภูมิภาคในอุตสาหกรรมหลายสาขา และในภาค

บริการที่หลากหลายตามรูปแบบการดำเนินชีวิตและการดำเนินธุรกิจที่เปลี่ยนไป รวมทั้งเป็นแหล่งอาหารคุณภาพ สะอาดและปลอดภัยของโลก

- ภาคเกษตร โดยเสริมสร้างฐานการผลิตให้เข้มแข็งและยั่งยืนเพิ่มขีดความสามารถในการแข่งขันของภาคเกษตรส่งเสริมเกษตรกรรายย่อยให้ปรับไปสู่การทำการเกษตรยั่งยืนที่เป็นมิตรกับสิ่งแวดล้อมและรวมกลุ่มเกษตรกรในการพัฒนาอาชีพที่เข้มแข็ง และการพัฒนาสินค้าเกษตรที่มีศักยภาพและอาหารคุณภาพ สะอาด และปลอดภัย

- ภาคอุตสาหกรรม โดยพัฒนาอุตสาหกรรมศักยภาพ ยกระดับการพัฒนาอุตสาหกรรมปัจจุบันที่มีศักยภาพสูง และพัฒนาอุตสาหกรรมอนาคตที่มีศักยภาพ โดยการใช้ดิจิทัลและการค้ามาเพิ่มมูลค่าและยกระดับห่วงโซ่มูลค่าในระดับสูงขึ้น

- ภาคบริการ โดยขยายฐานการบริการให้มีความหลากหลาย มีความเป็นเลิศและเป็นมิตรต่อสิ่งแวดล้อม โดยการยกระดับบริการที่เป็นฐานรายได้เดิม เช่น การท่องเที่ยว และพัฒนาให้ประเทศไทยเป็นศูนย์กลางการให้บริการสุขภาพ ธุรกิจบริการด้านการเงินและธุรกิจบริการที่มีศักยภาพอื่นๆ เป็นต้น

(๓) การพัฒนาผู้ประกอบการและเศรษฐกิจชุมชน พัฒนาทักษะผู้ประกอบการ ยกระดับผลิตภาพแรงงานและพัฒนาวิสาหกิจขนาดกลางและขนาดย่อม (SMEs) สู่สากล และพัฒนาวิสาหกิจชุมชนและสถาบันเกษตรกร

(๔) การพัฒนาพื้นที่เศรษฐกิจพิเศษและเมืองพัฒนาเขตเศรษฐกิจพิเศษชายแดนและพัฒนาระบบเมืองศูนย์กลางความเจริญ จัดระบบผังเมืองที่มีประสิทธิภาพและมีส่วนร่วม มีการจัดการสิ่งแวดล้อมเมือง และโครงสร้างพื้นฐานทางสังคมและเศรษฐกิจที่สอดคล้องกับศักยภาพ

(๕) การลงทุนพัฒนาโครงสร้างพื้นฐาน ในด้านการขนส่ง ด้านพลังงาน ระบบเทคโนโลยีสารสนเทศและการสื่อสารและการวิจัยและพัฒนา

(๖) การเชื่อมโยงกับภูมิภาคและเศรษฐกิจโลกสร้างความเป็นหุ้นส่วนการพัฒนากับนานาประเทศ ส่งเสริมความร่วมมือกับนานาชาติในการสร้างความมั่นคงด้านต่างๆ เพิ่มบทบาทของไทยในองค์กรระหว่างประเทศ รวมถึงสร้างองค์ความรู้ด้านการต่างประเทศ

๒.๓.๓ ยุทธศาสตร์การพัฒนาและเสริมสร้างศักยภาพคน เพื่อพัฒนาคนและสังคมไทยให้เป็นรากฐานที่แข็งแกร่งของประเทศมีความพร้อมทางกาย ใจ สติปัญญา มีความเป็นสากล มีทักษะการคิดวิเคราะห์อย่างมีเหตุผล มีระเบียบวินัย เคารพกฎหมาย มีคุณธรรมจริยธรรม รู้คุณค่าความเป็นไทย มีครอบครัวที่มั่นคง กรอบแนวทางที่
ต้องให้ความสำคัญ อาทิ

(๑) การพัฒนาศักยภาพคนตลอดช่วงชีวิตให้สนับสนุนการเจริญเติบโตของประเทศ

(๒) การยกระดับคุณภาพการศึกษาและการเรียนรู้ให้มีคุณภาพ เท่าเทียม และทั่วถึง

(๓) การปลูกฝังระเบียบวินัย คุณธรรม จริยธรรมค่านิยมที่พึงประสงค์

(๔) การสร้างเสริมให้คนมีสุขภาวะที่ดี

(๕) การสร้างความอยู่ดีมีสุขของครอบครัวไทยเสริมสร้างบทบาทของสถาบันครอบครัวในการบ่มเพาะจิตใจให้เข้มแข็ง

๒.๓.๔ ยุทธศาสตร์ด้านการสร้างโอกาสความเสมอภาคและเท่าเทียมกันทางสังคม เพื่อเร่งกระจายโอกาสการพัฒนาและสร้างความมั่นคงให้ทั่วถึง ลดความเหลื่อมล้ำไปสู่สังคมที่เสมอภาคและเป็นธรรม กรอบแนวทางที่ต้องให้ความสำคัญ อาทิ

(๑) การสร้างความมั่นคงและการลดความเหลื่อมล้ำทางด้านเศรษฐกิจและสังคม

(๒) การพัฒนาระบบบริการและระบบบริหารจัดการสุขภาพ

(๓) การสร้างสภาพแวดล้อมและนวัตกรรมที่เอื้อต่อการดำรงชีวิตในสังคมสูงวัย

(๔) การสร้างความเข้มแข็งของสถาบันทางสังคมทุนทางวัฒนธรรมและความเข้มแข็งของชุมชน

(๕) การพัฒนาการสื่อสารมวลชนให้เป็นกลไกในการสนับสนุนการพัฒนา

๒.๓.๕ ยุทธศาสตร์ด้านการสร้างการเติบโตบนคุณภาพชีวิตที่เป็นมิตรต่อสิ่งแวดล้อม เพื่อเร่งอนุรักษ์ฟื้นฟูและสร้างความมั่นคงของฐานทรัพยากรธรรมชาติ และมีความมั่นคงด้านน้ำ รวมทั้งมีความสามารถในการป้องกันผลกระทบและปรับตัวต่อการเปลี่ยนแปลงสภาพภูมิอากาศและภัยพิบัติธรรมชาติ และพัฒนามุ่งสู่การเป็นสังคมสีเขียว กรอบแนวทางที่ต้องให้ความสำคัญ อาทิ

(๑) การจัดระบบอนุรักษ์ ฟื้นฟูและป้องกันการทำลายทรัพยากรธรรมชาติ

(๒) การวางระบบบริหารจัดการน้ำให้มีประสิทธิภาพทั้ง ๒๕ ลุ่มน้ำ เน้นการปรับระบบการบริหารจัดการอุทกภัยอย่างบูรณาการ

(๓) การพัฒนาและใช้พลังงานที่เป็นมิตรกับสิ่งแวดล้อม

(๔) การพัฒนาเมืองอุตสาหกรรมเชิงนิเวศและเมืองที่เป็นมิตรกับสิ่งแวดล้อม

(๕) การร่วมลดปัญหาโลกร้อนและปรับตัวให้พร้อมกับการเปลี่ยนแปลงสภาพภูมิอากาศ

(๖) การใช้เครื่องมือทางเศรษฐศาสตร์และนโยบายการคลังเพื่อสิ่งแวดล้อม

๒.๓.๖ ยุทธศาสตร์ด้านการปรับสมดุลและพัฒนาระบบ การบริหารจัดการภาครัฐ เพื่อให้หน่วยงานภาครัฐมีขนาดที่เหมาะสมกับบทบาทภารกิจ มีสมรรถนะสูง มีประสิทธิภาพและประสิทธิผลกระจายบทบาทภารกิจไปสู่ท้องถิ่นอย่างเหมาะสม มีธรรมาภิบาลกรอบแนวทางที่ต้องให้ความสำคัญ อาทิ

(๑) การปรับปรุงโครงสร้าง บทบาท ภารกิจของหน่วยงานภาครัฐ ให้มีขนาดที่เหมาะสม

(๒) การวางระบบบริหารราชการแบบบูรณาการ

(๓) การพัฒนาระบบบริหารจัดการกำลังคนและพัฒนาบุคลากรภาครัฐ

(๔) การต่อต้านการทุจริตและประพฤติมิชอบ

(๕) การปรับปรุงกฎหมายและระเบียบต่างๆให้ทันสมัย เป็นธรรมและเป็นสากล

(๖) การพัฒนาระบบการให้บริการประชาชนของหน่วยงานภาครัฐ

(๗) การปรับปรุงการบริหารจัดการรายได้และรายจ่ายของภาครัฐ

๒.๔ กลไกการขับเคลื่อนกระบวนการพัฒนา

ยุทธศาสตร์ชาติจะเป็นแผนแม่บทหลักในการพัฒนาประเทศเพื่อให้ส่วนราชการและหน่วยงานต่างๆ ใช้เป็นแนวทางในการจัดทาแผนยุทธศาสตร์การพัฒนาประเทศในด้านต่างๆ อาทิ แผนพัฒนาเศรษฐกิจและสังคมแห่งชาติ แผนเฉพาะด้านต่างๆ เช่น ด้านความมั่นคง เศรษฐกิจ การศึกษา ศิลปวัฒนธรรม ฯลฯ แผนปฏิบัติการในระดับกระทรวงและในระดับพื้นที่ ให้มีความสอดคล้องกันตามห้วงเวลานอกจากนี้ยุทธศาสตร์ชาติจะใช้เป็นกรอบในการจัดสรรงบประมาณและทรัพยากรอื่นๆ ของประเทศ เพื่อขับเคลื่อนการพัฒนาอย่างมีเอกภาพให้บรรลุเป้าหมาย โดยจะต้องอาศัยการประสานความร่วมมือจากหลายภาคส่วน ภายใต้ระบบประชารัฐ คือ ความร่วมมือของภาครัฐภาคเอกชน ภาคประชาชนและประชาสังคม ทั้งนี้ รัฐธรรมนูญแห่งราชอาณาจักรไทยจะได้มีการกำหนดเกี่ยวกับบทบาทของยุทธศาสตร์ชาติและแนวทางในการนายุทธศาสตร์ชาติไปสู่การปฏิบัติ เพื่อที่ส่วนราชการและหน่วยงานต่างๆ จะสามารถขับเคลื่อนการพัฒนาได้อย่างต่อเนื่องและบูรณาการ

๒.๕ ปัจจัยความสำเร็จของยุทธศาสตร์ชาติ

๒.๕.๑ สาระของยุทธศาสตร์ชาติ กำหนดวิสัยทัศน์ระยะยาวที่ชัดเจน มีการกำหนดเป้าหมายและภาพในอนาคตของประเทศที่ชัดเจนและเป็นที่เข้าใจ รับรู้ และยอมรับเป็นเจ้าของร่วมกันสามารถถ่ายทอดเป้าหมายของยุทธศาสตร์ชาติ สู่เป้าหมายเฉพาะด้านต่างๆ ตามระยะเวลาเป็นช่วงๆ ของหน่วยงานปฏิบัติได้ และมีการกำหนดตัวชี้วัดที่สามารถวัดผลสัมฤทธิ์ได้

๒.๕.๒ ระบบและกฎหมาย มีกฎหมายรองรับ มีกลไกเชื่อมโยงกับแผนพัฒนาเศรษฐกิจและสังคมแห่งชาติและแผนในระดับต่างๆ เพื่อให้ส่วนราชการนายุทธศาสตร์ชาติไปปฏิบัติ รวมทั้งกรอบกฎหมายด้านการจัดสรรงบประมาณ ให้สามารถระดมทรัพยากรเพื่อผลักดันขับเคลื่อนการดาเนินการตามยุทธศาสตร์ชาติอย่างมีบูรณาการ และกรอบกฎหมายที่จะกำหนดให้การดาเนินการตามยุทธศาสตร์ชาติมีความต่อเนื่อง รวมทั้งมีระบบการติดตามและประเมินผลอย่างเป็นระบบในทุกระดับ

๒.๕.๓ กลไกสู่การปฏิบัติ มีกลไกที่สอดรับ/สอดคล้องตั้งแต่ระดับการจัดทายุทธศาสตร์ การนำไปสู่การปฏิบัติ และการติดตามประเมินผล รวมทั้งมีกลไกในการกำกับดูแล บริหารจัดการและการขับเคลื่อนยุทธศาสตร์ชาติสู่การปฏิบัติอย่างมีประสิทธิภาพและหน่วยงานปฏิบัติจะต้องมีความเข้าใจ สามารถกำหนดแผนงานโครงการให้สอดคล้องกับเป้าหมายที่กำหนดไว้ในยุทธศาสตร์ชาติ

๑.๒ แผนพัฒนาเศรษฐกิจและสังคมแห่งชาติ ฉบับที่ ๑๒

เนื่องด้วยในการจัดทำแผนพัฒนาสามปีขององค์การปกครองส่วนท้องถิ่นนั้น จะต้องสอดคล้องกับแผนยุทธศาสตร์พัฒนาขององค์กรปกครองส่วนท้องถิ่น โดยแผนยุทธศาสตร์การพัฒนาจะต้องสอดคล้องกับแผนพัฒนาเศรษฐกิจและสังคมแห่งชาติ แต่ทั้งนี้ แผนพัฒนาเศรษฐกิจและสังคมแห่งชาติ ฉบับที่ ๑๑ (พ.ศ. ๒๕๕๕-๒๕๕๙) ได้สิ้นสุดลงและการจัดทำแผนพัฒนาเศรษฐกิจและสังคมแห่งชาติ ฉบับที่ ๑๒ อยู่ระหว่างการดำเนินการและยังไม่ประกาศใช้ แต่ได้กำหนดทิศทางของแผนพัฒนาเศรษฐกิจและสังคมแห่งชาติ ฉบับที่ ๑๒ เอาไว้แล้ว

ดังนั้น เพื่อให้การจัดทำแผนพัฒนาสามปี (พ.ศ. ๒๕๖๐–๒๕๖๒) ของเทศบาลตำบลบ้านเหลื่อม มีความสอดคล้องกับทิศทางแผนพัฒนาเศรษฐกิจและสังคมแห่งชาติ ฉบับที่ ๑๒ เทศบาล จึงได้นำทิศทางของแผนพัฒนาเศรษฐกิจและสังคมแห่งชาติดังกล่าวมาประกอบในการจัดทำแผนพัฒนาสามปีให้เหมาะสมกับสภาวการณ์ของเทศบาล ซึ่งทิศทางของแผนพัฒนาเศรษฐกิจและสังคมแห่งชาติ ฉบับที่ ๑๒ มีรายละเอียดดังนี้

๑. กรอบแนวคิดและหลักการ

ในช่วงของแผนพัฒนาเศรษฐกิจและสังคมแห่งชาติฉบับที่ ๑๒ (พ.ศ. ๒๕๖๐ – ๒๕๖๔) ประเทศไทยจะยังคงประสบสภาวะแวดล้อมและบริบทของการเปลี่ยนแปลงต่างๆ ที่อาจก่อให้เกิดความเสี่ยงทั้งจากภายในและภายนอกประเทศ อาทิ กระแสการเปิดเศรษฐกิจเสรี ความท้าทายของเทคโนโลยีใหม่ๆ การเข้าสู่สังคมผู้สูงอายุ การเกิดภัยธรรมชาติที่รุนแรง ประกอบกับสภาวการณ์ด้านต่างๆ ทั้งเศรษฐกิจ สังคม ทรัพยากรธรรมชาติและสิ่งแวดล้อมของประเทศในปัจจุบันที่ยังคงประสบปัญหาในหลายด้าน เช่น ปัญหาผลิตภาพการผลิตความสามารถในการแข่งขัน คุณภาพการศึกษา ความเหลื่อมล้ำทางสังคม เป็นต้น ทำให้การพัฒนาในช่วงแผนพัฒนาฯ ฉบับที่ ๑๒ จึงจำเป็นต้องยึดกรอบแนวคิดและหลักการในการวางแผนที่สำคัญ ดังนี้

(๑) การน้อมนำและประยุกต์ใช้หลักปรัชญาของเศรษฐกิจพอเพียง

(๒) คนเป็นศูนย์กลางของการพัฒนาอย่างมีส่วนร่วม

(๓) การสนับสนุนและส่งเสริมแนวคิดการปฏิรูปประเทศ และ

(๔) การพัฒนาสู่ความมั่นคง มั่งคั่ง ยั่งยืน สังคมอยู่ร่วมกันอย่างมีความสุข

๒. สถานะของประเทศ

๒.๑ ด้านเศรษฐกิจ

๑) ๓ ปีแรกของแผนพัฒนาฯ ฉบับที่ ๑๑ เริ่มแสดงให้เห็นถึงข้อจากัดในการขยายตัวทางเศรษฐกิจ

๒) การปรับโครงสร้างการผลิตสู่ประเทศรายได้ปานกลางขั้นสูง แต่ความสามารถในการแข่งขันเริ่มลดลง

๓) ผลิตภาพการผลิตของปัจจัยการผลิตรวม (TFP) ยังคงอยู่ในระดับต่ำทำให้ขาดพลังในการขับเคลื่อนการขยายตัวทางเศรษฐกิจให้หลุดพ้นจากการเป็นประเทศรายได้ปานกลาง

๔) การลดลงของความแข็งแกร่งด้านเสถียรภาพทางเศรษฐกิจจะเป็นอุปสรรคต่อการแก้ไขปัญหาเชิงโครงสร้าง การรองรับเงื่อนไขในระบบเศรษฐกิจโลก และการดาเนินนโยบายและการบริหารจัดการเศรษฐกิจในอนาคต

๕) อันดับความสามารถในการแข่งขันโดยรวมยังปรับตัวดีขึ้นไม่มากนัก

๖) สถานการณ์การพัฒนาวิทยาศาสตร์ เทคโนโลยี วิจัย และนวัตกรรมของประเทศได้รับการยกระดับดีขึ้น

๗) สถานการณ์ด้านโครงสร้างพื้นฐานยังคงมีปัญหาในหลายๆ ด้าน

๒.๒ ด้านสังคม

๑) โครงสร้างประชากรเปลี่ยนแปลงเข้าสู่การเป็นสังคมสูงวัย แต่ยังคงมีปัญหาทั้งในเชิงปริมาณและคุณภาพของประชากรในทุกช่วงวัย เนื่องจากปัจจัยหลักๆ ได้แก่

- ประชากรวัยเด็กของไทยมีจานวนลดลงอย่างรวดเร็ว มีพัฒนาการไม่สมวัยและการตั้งครรภ์ในกลุ่มวัยรุ่นที่มีแนวโน้มเพิ่มขึ้น
- กาลังแรงงานมีแนวโน้มลดลง และแรงงานกว่าร้อยละ ๓๐ เป็นประชากรกลุ่มเจเนอเรชั่น Y (Gen Y)* ขณะที่ผลิตภาพแรงงานยังเพิ่มขึ้นช้า ซึ่งจะเป็นข้อจากัดต่อการพัฒนาในระยะต่อไป
- กลุ่มผู้สูงอายุวัยกลางและวัยปลายมีแนวโน้มเพิ่มสูงขึ้น สะท้อนถึงภาระค่าใช้จ่ายด้านสุขภาพที่เพิ่มมากขึ้น ขณะที่ผู้สูงอายุจานวนมากยังมีรายได้ไม่เพียงพอในการยังชีพ

๒) ครัวเรือนไทยโดยเฉลี่ยมีขนาดลดลงและรูปแบบของครอบครัวเปลี่ยนแปลงมีหลากหลายรูปแบบมากขึ้น

๓) คนไทยยังมีปัญหาเชิงคุณภาพทั้งด้านสุขภาพ การเรียนรู้ และคุณธรรมจริยธรรม

๔) สถานการณ์ความยากจนมีแนวโน้มลดลง แต่ยังคงมีความเหลื่อมล้ำของการกระจายรายได้

๕) ความเหลื่อมล้ำระหว่างกลุ่มคนยังคงเป็นปัญหาสำคัญของสังคมไทย อันเนื่องมาจาก

- ความเหลื่อมล้ำด้านสินทรัพย์ทั้งด้านการเงินและการถือครองที่ดินยังคงกระจุกตัวอยู่ในกลุ่มคนเพียงส่วนน้อย
- เด็กยากจนยังเข้าไม่ถึงการศึกษาขั้นพื้นฐาน ขณะที่โอกาสในการเข้าถึงการศึกษาในระดับปริญญาตรียังมีความแตกต่างกันตามฐานะของกลุ่มประชากร ระหว่างเขตเมือง-ชนบทและระหว่างภูมิภาค
- คุณภาพการให้บริการสาธารณสุขยังคงมีความเหลื่อมล้ากันระหว่างภูมิภาค
- ความเหลื่อมล้ำการเข้าถึงการคุ้มครองทางสังคมของแรงงาน
- ความเหลื่อมล้ำด้านกระบวนการยุติธรรม

๖) คนไทยมีความมั่นคงทางสังคมมากขึ้น

๗) วัฒนธรรมอันดีงามของไทยเริ่มเสื่อมถอยและสังคมไทยมีแนวโน้มเป็นสังคมพหุวัฒนธรรมมากขึ้น

๘) ความเข้มแข็งของชุมชนมีแนวโน้มที่ดีขึ้น ชุมชนสามารถแก้ปัญหาและสนองตอบความต้องการของชุมชนด้วยตนเองได้ดีขึ้น

๙) ความไม่ยอมรับในความคิดเห็นที่แตกต่างกันส่งผลให้เกิดความขัดแย้งในสังคม

๒.๓ ด้านทรัพยากรธรรมชาติและสิ่งแวดล้อม

๑) ทรัพยากรธรรมชาติส่วนใหญ่ถูกนาไปใช้ในการพัฒนาจานวนมาก ก่อให้เกิดความเสื่อมโทรมอย่างต่อเนื่องและเกิดปัญหาความขัดแย้งในการใช้ประโยชน์ทรัพยากรธรรมชาติมากขึ้น

- พื้นที่ป่าไม้ลดลง
- ทรัพยากรดินเสื่อมโทรม ทำให้ความหลากหลายทางชีวภาพถูกคุกคาม
- ป่าชายเลนและระบบนิเวศชายฝั่งถูกทาลาย
- การผลิตพลังงานในประเทศไม่เพียงพอกับความต้องการ แต่ประสิทธิภาพการใช้พลังงานดีขึ้น
- ทรัพยากรน้ำยังมีส่วนที่ไม่สามารถจัดสรรได้ตามความต้องการ

๒) ปัญหาสิ่งแวดล้อมเพิ่มสูงขึ้นตามการขยายตัวของเศรษฐกิจและชุมชนเมือง

- ปัญหาขยะมูลฝอยยังไม่ได้รับการแก้ไขอย่างมีประสิทธิภาพ
- มลพิษทางอากาศยังเกินมาตรฐานหลายแห่ง แต่มีแนวโน้มดีขึ้น
- คุณภาพน้ำที่อยู่ในเกณฑ์ดีมีแนวโน้มลดลง
- ประเทศไทยปล่อยก๊าซเรือนกระจกเพิ่มขึ้น แต่อัตราการเติบโตลดลง

๓) ภัยพิบัติทางธรรมชาติโดยเฉพาะอย่างยิ่งอุทกภัยเกิดขึ้นบ่อยครั้งและมีความรุนแรงมากขึ้น ส่งผลกระทบต่อภาคการผลิตและวิถีการดารงชีวิตของคนไทย

๒.๔ ด้านการบริหารจัดการและการปรับปรุงประสิทธิภาพกลไกการพัฒนา

๑) ด้านธรรมาภิบาล

- ประเทศไทยจะต้องให้ความสำคัญกับเรื่องธรรมาภิบาลอย่างเร่งด่วน
- ภาคเอกชนมีการประเมินหลักบรรษัทภิบาล ตั้งแต่ปี ๒๕๔๔

๒) ด้านการบริหารจัดการภาครัฐและการกระจายอำนาจ

- การบริหารจัดการภาครัฐมีการปรับปรุงตามยุคสมัย
- การกระจายอำนาจเกิดผลสำเร็จหลายด้านแต่ยังมีปัญหาที่ต้องแก้ไข

๓) ด้านการทุจริตคอร์รัปชั่น

ไทยกำลังประสบปัญหาการทุจริตเชิงนโยบายและผลประโยชน์ทับซ้อนเป็นอย่างมาก พัฒนาการของการทุจริตคอร์รัปชั่นในสังคมไทยเปลี่ยนแปลงจากในอดีตที่มีรูปแบบการทุจริตจัดซื้อจัดจ้าง รับสินบน ซึ่งสามารถตรวจสอบหาหลักฐานจับผิดมาลงโทษได้ เนื่องจากมีความซับซ้อนไม่มากเท่ากับการทุจริตคอร์รัปชั่นในปัจจุบันที่ประเทศไทยมีความเสียหายจากการทุจริตคอร์รัปชั่นขนาดใหญ่ที่สูงเป็นแสนล้านบาท อันเนื่องจากการทุจริตเชิงนโยบายและผลประโยชน์ทับซ้อนซึ่งเป็นรูปแบบใหม่ที่เกิดมากขึ้นในช่วงที่รัฐเข้ามามีบทบาทในการพัฒนาเศรษฐกิจและการหาประโยชน์จากธุรกิจในโลกสมัยใหม่ มีความซับซ้อนเพิ่มขึ้นและในปัจจุบันประเทศไทยประสบปัญหาการทุจริตเชิงนโยบายและผลประโยชน์ทับซ้อนเป็นอย่างมาก ไม่ว่าจะเป็นองค์กรภาครัฐหรือภาคเอกชน และมาตรการต่างๆ ที่ออกมา รวมทั้งกฎหมายเกี่ยวกับการทุจริตและการตรวจสอบจากองค์กรต่างๆ ยังไม่สามารถที่จะเข้าไปแก้ไขปัญหาเหล่านี้ได้ ดังปรากฏตามดัชนีภาพลักษณ์คอร์รัปชั่น (Corruption Perception Index : CPI) พ.ศ. ๒๕๕๗ ขององค์กรเพื่อความโปร่งใสนานาชาติ

พบว่าประเทศไทยได้ ๓๘ คะแนนจากคะแนนเต็ม ๑๐๐ คะแนน อยู่อันดับที่ ๘๕ จากการจัดอันดับทั้งหมด ๑๗๕ ประเทศทั่วโลก จะเห็นได้ว่าประเทศไทยมีคะแนนดีขึ้นเล็กน้อยเทียบกับปี ๒๕๕๖ ที่ได้ ๓๕ คะแนน อยู่อันดับ ๑๐๒ โดยเมื่อเทียบกับประเทศในกลุ่มอาเซียน พบว่า ประเทศไทยมีคะแนนเท่ากับประเทศฟิลิปปินส์ ส่วนประเทศสิงคโปร์สูงถึง ๘๔ คะแนน และมาเลเซียได้ ๕๒ คะแนน (คะแนนมากหมายถึงมีคอร์รัปชันน้อย)

๓. บริบทการเปลี่ยนแปลงและภาพอนาคตประเทศไทย

๓.๑ บริบทภายใน

๓.๑.๑ ภาพเศรษฐกิจไทยในกรณีฐาน

ภายใต้สมมติฐาน (๑) แนวโน้มการขยายตัวของเศรษฐกิจโลกเฉลี่ยร้อยละ ๓.๘ ในช่วงแผนพัฒนาฯ ฉบับที่ ๑๒ และร้อยละ ๔.๒ ในช่วงแผนพัฒนาฯ ฉบับที่ ๑๓ (๒) การลงทุนภาครัฐขยายตัวเฉลี่ยร้อยละ ๔ (๓) ราคาน้ำมันเฉลี่ย ๗๐-๙๐ ดอลลาร์ สรอ. ต่อบาร์เรลในช่วงแผนพัฒนาฯ ฉบับที่ ๑๒ และเฉลี่ย ๘๐-๑๐๐ ดอลลาร์ สรอ. ต่อบาร์เรลในช่วงแผนพัฒนาฯ ฉบับที่ ๑๓ (๔) ผลิตภาพการผลิตรวมขยายตัวร้อยละ ๒.๑ โดยผลิตภาพการผลิตภาคเกษตรหดตัวต่อเนื่องเฉลี่ยร้อยละ ๐.๘ ภาคอุตสาหกรรมขยายตัวเฉลี่ยร้อยละ ๒.๐ และภาคบริการขยายตัวเฉลี่ยร้อยละ ๓.๐ (๕) การลงทุนภาคเอกชนขยายตัวเฉลี่ยร้อยละ ๕ และ (๖) กำลังแรงงานลดลงเฉลี่ยร้อยละ ๐.๒ และร้อยละ ๐.๗ ในช่วงแผนพัฒนาฯ ฉบับที่ ๑๒ และ ๑๓ ตามลำดับ ภายใต้สมมุติฐานเหล่านี้ เศรษฐกิจไทยในช่วง ๑๐ ปีข้างหน้ามีแนวโน้มที่จะขยายตัวเฉลี่ยร้อยละ ๓.๓–๔.๓ โดยมีค่ากลางของการประมาณการร้อยละ ๓.๘ ซึ่งทำให้เศรษฐกิจไทยจะสามารถขยับฐานะขึ้นเป็นประเทศรายได้สูงในช่วงปี ๒๕๗๑ (ในกรณีเศรษฐกิจขยายตัวเฉลี่ยร้อยละ ๔.๓ – ๒๕๗๔) (ในกรณีเศรษฐกิจขยายตัวเฉลี่ยร้อยละ ๓.๓) การขยายตัวในกรณีฐานดังกล่าวทำให้เศรษฐกิจไทยมีความเสี่ยงที่จะตกอยู่ภายใต้กับดักประเทศรายได้ปานกลางอย่างถาวรมากขึ้น เมื่อคำนึงถึงเงื่อนไขในระยะยาว โดยเฉพาะ (๑) การลดลงของกำลังแรงงานที่จะหดตัวเร่งขึ้นเป็นเฉลี่ยร้อยละ ๑.๐ ในช่วงแผนพัฒนาฯ ฉบับที่ ๑๔ ซึ่งจะเป็นปัจจัยถ่วงต่อการขยายตัวทางเศรษฐกิจมากขึ้น (๒) ขีดความสามารถด้านการคิดค้นเทคโนโลยีและนวัตกรรมซึ่งเป็นสิ่งจำเป็นในการยกระดับฐานะประเทศเข้าสู่การเป็นประเทศรายได้สูงจะลดลงตามการเพิ่มขึ้นของสัดส่วนของประชากรผู้สูงอายุ (๓) จำนวนประชากรรวมจะเริ่มลดลงในปี ๒๕๗๐ ซึ่งส่งผลให้อุปสงค์และการผลิตเพื่อตอบสนองความต้องการในประเทศขยายตัวช้าลง (๔) การเพิ่มขึ้นของขีดความสามารถในการแข่งขันของประเทศต่างๆ ที่การปรับตัวเข้าสู่สังคมผู้สูงอายุช้ากว่าไทย (๕) ภาระการใช้จ่ายเพื่อดูแลผู้สูงอายุเพิ่มขึ้นท้าให้การจัดสรรงบประมาณเพื่อการพัฒนาประเทศเพื่อยกระดับฐานะการพัฒนาประเทศมีข้อจำกัดมากขึ้น (๖) เกณฑ์รายได้ขั้นต่ำสำหรับการเป็นประเทศรายได้ขั้นสูงปรับตัวเพิ่มขึ้นเฉลี่ยประมาณ ๑๐๐-๒๐๐ ดอลลาร์ สรอ. ต่อคนต่อปีตามการเพิ่มขึ้นของรายได้และมาตรฐานการครองชีพของประเทศสำคัญๆ เงื่อนไขดังกล่าวท้าให้ประเทศไทยมีความสุ่มเสี่ยงที่จะไม่สามารถหารายได้ที่เพียงพอในการที่จะท้าให้คนไทยได้รับการพัฒนาอย่างเต็มศักยภาพ มีความภาคภูมิ มีเกียรติและศักดิ์ศรีในประชาคมภูมิภาคและในเวทีโลก

๓.๑.๒ การเข้าสู่สังคมผู้สูงอายุ

การเข้าสู่สังคมผู้สูงอายุของประเทศไทยส่งผลให้อัตราการพึ่งพิงของประชากรวัยแรงงานต้องแบกรับการดูแลผู้สูงอายุเพิ่มสูงขึ้น โดยในปี ๒๕๕๓ มีประชากรวัยแรงงาน ๕ คนที่มีศักยภาพแบกรับผู้สูงอายุ ๑ คน และคาดการณ์ว่าในปี ๒๕๘๓ จะเหลือประชากรวัยแรงงานเพียง ๑.๗ คนแบกรับผู้สูงอายุ ๑ คน การขาดแคลนกำลังแรงงานท้าให้ต้องน้าเข้าแรงงานไร้ทักษะจากประเทศเพื่อนบ้าน ซึ่งส่งผลกระทบต่อตลาดแรงงานไทยในด้านการยกระดับรายได้และทักษะฝีมือแรงงานจะช้าลง ผลิตภาพแรงงานไทยอาจเพิ่มขึ้นช้า ปัญหาการค้ามนุษย์ และการขาดการคุ้มครองทางสังคมขั้นพื้นฐานที่จ้าเป็น ซึ่งจะเป็นปัญหาต่อเนื่องที่ส่งผลต่อคุณภาพชีวิตของคนไทย อาทิ อาชญากรรม โรคระบาด และภาระทางการคลังของระบบบริการทางสังคม อย่างไรก็ตาม นับเป็นโอกาสในการพัฒนาสินค้าและบริการ ธุรกิจบริการที่เหมาะสมกับกลุ่มผู้สูงอายุที่เพิ่มขึ้น

เป็นตัวเลขเบื้องต้น สศช. จะคำนวณใหม่อีกครั้งเมื่อการปรับปรุงฐานข้อมูลในแบบจำลองเสร็จสมบูรณ์เกณฑ์ขั้นต่ำในปี ๒๕๔๖ ซึ่งอยู่ที่ ๑๒,๗๔๕ ดอลลาร์ สรอ. ต่อคนต่อปี

๓.๑.๓ ความเหลื่อมล้ำ

ความเหลื่อมล้ำเป็นปัญหาสำคัญในสังคมไทยทั้งความเหลื่อมล้ำด้านรายได้ โอกาสการเข้าถึงบริการภาครัฐและการเข้าถึงทรัพยากรธรรมชาติ นำไปสู่ความขัดแย้งในสังคม และเป็นอุปสรรคต่อการพัฒนาประเทศที่ลดทอนความเข้มแข็งทางเศรษฐกิจและความมั่นคงทางสังคม จากการกระจายรายได้และผลประโยชน์ของการพัฒนาไปยังกลุ่มคนต่างๆ ในสังคม บางพื้นที่และบางสาขาการผลิตไม่ทั่วถึงเป็นธรรม ผลประโยชน์ส่วนใหญ่ตกอยู่ในกลุ่มที่มีโอกาสและรายได้สูง ทำให้สัดส่วนรายได้ระหว่างกลุ่มคนรวยร้อยละ ๑๐ ของประชากรกับกลุ่มคนจนร้อยละ ๑๐ ของประชากร มีความแตกต่างกันถึง ๓๔.๙ เท่า ในปี ๒๕๕๖ นอกจากนี้ความเหลื่อมล้ำยังส่งผลให้เกิดปัญหาต่างๆ อาทิ ปัญหาการทุจริตคอร์รัปชั่น คนยากจนขาดโอกาสการเข้าถึงบริการการศึกษาและสาธารณสุขที่มีคุณภาพอย่างเท่าเทียม การแย่งชิงทรัพยากร การรับรู้ข้อมูลข่าวสารปัญหาอาชญากรรมและยาเสพติด

๓.๑.๔ ความเป็นเมือง

การเปลี่ยนแปลงพื้นที่ชนบทไปสู่ความเป็นเมืองมีแนวโน้มเพิ่มขึ้นเพื่อลดความแออัดของเมืองหลวงและเมืองหลัก อันเป็นการกระจายความเจริญสู่พื้นที่นั้นๆ จึงจำเป็นที่จะต้องมีการลงทุนโครงสร้างพื้นฐาน การจัดบริการสาธารณะเพื่อรองรับการเติบโตของเมือง การใช้ประโยชน์ของทรัพยากรท้องถิ่นทั้งปัจจัยการผลิตและแรงงานไปสู่ภาคการค้า บริการ และอุตสาหกรรม ตลอดจนการแสวงหาเทคโนโลยีใหม่ๆ ที่จะช่วยลดผลกระทบต่อสิ่งแวดล้อม ซึ่งจะส่งผลต่อการลดลงและความเสื่อมโทรมของทรัพยากรท้องถิ่น การลดลงของแรงงานในภาคเกษตร รวมทั้งปัญหาการบริหารจัดการขยะทั้งขยะชุมชนและอุตสาหกรรม ทั้งนี้ การเพิ่มขึ้นของประชากรและแรงงานในพื้นที่อาจส่งผลต่อการเปลี่ยนแปลงของวิถีชีวิตและวัฒนธรรมท้องถิ่น อย่างไรก็ตาม การผลิตและกิจกรรมทางเศรษฐกิจที่มีขนาดใหญ่ขึ้นเพื่อตอบสนองความต้องการคนในเมืองที่มากขึ้น จะส่งผลให้เกิดการประหยัดจากขนาด การขนส่งมีต้นทุนต่ำลง และการลงทุนในระบบสาธารณูปโภคจะมีความคุ้มค่ามากขึ้น นอกจากนี้ ความต้องการแรงงานที่มากขึ้นจะมีส่วนเอื้อหรือทำให้จำเป็นต้องมีการจัดตั้งสถาบันการศึกษาในพื้นที่เพื่อตอบสนองความต้องการของสถานประกอบการที่มีจำนวนมาก

๓.๑.๕ การบริหารจัดการภาครัฐ

(๑) ร่างรัฐธรรมนูญแห่งราชอาณาจักรไทย พ.ศ. ๒๕๕๘ วางกรอบด้านการบริหารจัดการภาครัฐ เอื้อต่อการพัฒนาธรรมาภิบาลภาครัฐ ร่างรัฐธรรมนูญแห่งราชอาณาจักรไทย พ.ศ. ๒๕๕๘ มีมาตราสำคัญๆ ที่จะช่วยสนับสนุนให้การบริหารจัดการและการปรับปรุงประสิทธิภาพกลไกการพัฒนา อาทิ มาตรา ๖๙ หน่วยงานของรัฐ องค์การเอกชน หรือองค์กรใดที่ดำเนินกิจกรรมโดยใช้เงินแผ่นดิน มีหน้าที่ต้องเปิดเผยข้อมูลเกี่ยวกับการดำเนินการดังกล่าวต่อสาธารณะ เพื่อให้พลเมืองได้ติดตามและตรวจสอบมาตรา ๘๒ รัฐต้องดำเนินการตามแนวนโยบายพื้นฐานแห่งรัฐ และต้องจัดระบบงานราชการและงานของรัฐอย่างอื่นให้เป็นไปตามหลักธรรมาภิบาล พัฒนาและสร้างโอกาสเพื่อลดความเหลื่อมล้ำและสร้างความเป็นธรรมอย่างยั่งยืน กระจายอำนาจและจัดภารกิจ อำนาจหน้าที่ และขอบเขตความรับผิดชอบที่ชัดเจนระหว่างราชการส่วนกลาง ส่วนภูมิภาค และส่วนท้องถิ่น รวมทั้งมีกลไกป้องกันและขจัดการทุจริตและประพฤติมิชอบที่มีประสิทธิภาพทั้งในภาครัฐและภาคเอกชน ฯลฯ มาตรา ๘๙ รัฐต้องดำเนินนโยบายการเงิน การคลัง และงบประมาณภาครัฐ โดยยึดหลักการรักษาวินัยและความยั่งยืนทางการคลัง และการใช้จ่ายเงินแผ่นดิน อย่างคุ้มค่า จัดให้มีระบบการเงินการคลังเพื่อสังคม มีระบบภาษีอากรที่มีความเป็นธรรม มีประสิทธิภาพ เกิดประโยชน์สูงสุดต่อประชาชน และสอดคล้องกับการเปลี่ยนแปลงทางเศรษฐกิจและสังคม

(๒) ภาคประชาสังคมให้ความสำคัญกับการบริหารจัดการของภาครัฐสถาบันทางสังคม อาทิ มูลนิธิ สถาบันการศึกษา หน่วยงานวิจัยต่างๆ น้าเสนอผลการติดตาม วิเคราะห์ สังเคราะห์ เรื่องที่เกี่ยวกับการบริหารจัดการประเทศและการปรับปรุงประสิทธิภาพกลไกการพัฒนาทั้งประเด็นธรรมาภิบาล การทุจริตคอร์รัปชั่นทั้งการคอร์รัปชั่นขนาดใหญ่และคอร์รัปชั่นภาคครัวเรือน การบริหารจัดการภาครัฐและการกระจายอำนาจ เพื่อรายงานข้อค้นพบและข้อเสนอแนะสู่สาธารณะ เป็นแรงกดดันให้ผู้มีอำนาจภาครัฐหันมาพิจารณา ทบทวน แนวนโยบาย มาตรการ และกลไกการท้างานต่างๆ ให้เหมาะสมมากขึ้น

๓.๒ บริบทภายนอก

๑) การเข้าสู่สังคมผู้สูงอายุของโลก

๒) การปรับเปลี่ยนด้านเทคโนโลยีและนวัตกรรมที่รวดเร็ว

๓) ความเชื่อมโยงกับเศรษฐกิจในระดับภูมิภาคและระดับโลกที่สูงขึ้น

- แนวโน้มการพัฒนาเศรษฐกิจของประเทศเพื่อนบ้าน
- การเปิดเสรีภายใต้ข้อตกลงประชาคมเศรษฐกิจอาเซียนในปี ๒๕๕๘
- การเปิดเสรีทางการค้ากับประเทศที่พัฒนาแล้ว
- ตลาดเงิน ตลาดทุน และเศรษฐกิจโลกยังมีความเสี่ยงที่จะผันผวนตลอดช่วงแผนฯ ๑๒
- ความเลื่อนไหลของกระแสวัฒนธรรมโลก

๔) การเปลี่ยนแปลงสภาพภูมิอากาศ

- การเปลี่ยนแปลงสภาพภูมิอากาศ (Climate Change) จะส่งผลกระทบซ้ำเติมต่อสถานการณ์ความเสื่อมโทรมของทรัพยากรธรรมชาติและสิ่งแวดล้อมให้มีความรุนแรงมากขึ้น
- การเปลี่ยนแปลงของสภาพภูมิอากาศยังส่งผลให้ภัยพิบัติทางธรรมชาติมีแนวโน้มเกิดบ่อยครั้งขึ้นและมีความรุนแรงมากขึ้น

๕) วาระการพัฒนาของโลกภายหลัง ค.ศ. ๒๐๑๕ (Post ๒๐๑๕ Agenda)

๔. กรอบวิสัยทัศน์และเป้าหมาย

๔.๑ กรอบวิสัยทัศน์แผนพัฒนาฯ ฉบับที่ ๑๒

จากสถานะของประเทศและบริบทการเปลี่ยนแปลงต่างๆ ที่ประเทศกำลังประสบอยู่ ทำให้การกำหนดวิสัยทัศน์แผนพัฒนาฯ ฉบับที่ ๑๒ ยังคงมีความต่อเนื่องจากวิสัยทัศน์แผนพัฒนาฯ ฉบับที่ ๑๑ และกรอบหลักการของการวางแผนที่น้อมน้าและประยุกต์ใช้หลักปรัชญาของเศรษฐกิจพอเพียง ยึดคนเป็นศูนย์กลางของการพัฒนาอย่างมีส่วนร่วม การพัฒนาที่ยึดหลักสมดุล ยั่งยืน โดยวิสัยทัศน์ของการพัฒนาในแผนพัฒนาฯ ฉบับที่ ๑๒ ต้องให้ความสำคัญกับการกำหนดทิศทางการพัฒนาที่มุ่งสู่การเปลี่ยนผ่านประเทศไทยจากประเทศที่มีรายได้ปานกลางไปสู่ประเทศที่มีรายได้สูง มีความมั่นคง และยั่งยืน สังคมอยู่ร่วมกันอย่างมีความสุข และน้าไปสู่การบรรลุวิสัยทัศน์ระยะยาว “มั่นคง มั่งคั่ง ยั่งยืน” ของประเทศ

๔.๒ การกำหนดตำแหน่งทางยุทธศาสตร์ของประเทศ (Country Strategic Positioning) เป็นการกำหนดตำแหน่งทางยุทธศาสตร์ของประเทศที่สอดคล้องกับยุทธศาสตร์ชาติที่ สศช. ได้จัดทำขึ้นประเทศไทยเป็นประเทศรายได้สูงที่มีการกระจายรายได้อย่างเป็นธรรม เป็นศูนย์กลางด้านการขนส่งและ โลจิสติกส์ของภูมิภาคสู่ความเป็นชาติการค้าและบริการ (Trading and Service Nation) เป็นแหล่งผลิตสินค้าเกษตรอินทรีย์และเกษตรปลอดภัย แหล่งอุตสาหกรรมสร้างสรรค์และมีนวัตกรรมสูงที่เป็นมิตรต่อสิ่งแวดล้อม

๔.๓ เป้าหมาย

๔.๓.๑ การหลุดพ้นจากกับดักประเทศรายได้ปานกลางสู่รายได้สูง

(๑) เศรษฐกิจขยายตัวเฉลี่ยไม่ต่ำกว่าร้อยละ ๕.๐

(๒) ผลิตภัณฑ์มวลรวมในประเทศต่อหัว (GDP Per Capita) และรายได้ประชาชาติต่อหัว (GNP Per Capita) ณ สิ้นแผนพัฒนาฯ ฉบับที่ ๑๒ ในปี ๒๕๔๖ เพิ่มขึ้นเป็น ๓๑๗,๐๕๑ บาท (๙,๓๒๕ ดอลลาร์ สรอ.) และ ๓๐๑,๑๙๙ บาท (๘,๘๕๙ ดอลลาร์ สรอ.) ต่อคนต่อปี

(๓) ผลิตภาพการผลิตเพิ่มขึ้นไม่ต่ำกว่าเฉลี่ยร้อยละ ๒.๕ ต่อปี

(๔) การลงทุนรวมขยายตัวไม่ต่ำกว่าเฉลี่ยร้อยละ ๘.๐ (การขยายตัวของการลงทุนภาครัฐไม่ต่ำกว่าร้อยละ ๑๐.๐ และการลงทุนของภาคเอกชนขยายตัวไม่ต่ำกว่าเฉลี่ยร้อยละ ๗.๕ ในขณะที่ปริมาณการส่งออกขยายตัวเฉลี่ยไม่ต่ำกว่าร้อยละ ๔.๐ ต่อปี)

๔.๓.๒ การพัฒนาศักยภาพคนให้สนับสนุนการเจริญเติบโตของประเทศและการสร้างสังคมสูงวัยอย่างมีคุณภาพ

(๑) ประชาชนทุกช่วงวัยมีความมั่นคงทางด้านเศรษฐกิจและสังคม (Socio-Economic Security) และมีคุณภาพชีวิตที่ดีขึ้น

(๒) การศึกษาและการเรียนรู้ได้รับการพัฒนาคุณภาพ

(๓) สถาบันทางสังคมมีความเข้มแข็งเป็นฐานรากที่เอื้อต่อการพัฒนาคน

๔.๓.๓ การลดความเหลื่อมล้ำในสังคม

(๑) การกระจายรายได้มีความเท่าเทียมกันมากขึ้น

(๒) บริการทางสังคมมีคุณภาพและมีการกระจายอย่างทั่วถึง

๔.๓.๔ การสร้างการเจริญเติบโตทางเศรษฐกิจและสังคมที่เป็นมิตรกับสิ่งแวดล้อม

(๑) รักษาความมั่นคงของฐานทรัพยากร สร้างสมดุลระหว่างการอนุรักษ์และการใช้ประโยชน์อย่างยั่งยืนและเป็นธรรม

(๒) ขับเคลื่อนประเทศสู่เศรษฐกิจและสังคมที่เป็นมิตรต่อสิ่งแวดล้อม

(๓) เพิ่มขีดความสามารถในการรับมือภัยพิบัติและการเปลี่ยนแปลงสภาพภูมิอากาศ

(๔) เพิ่มประสิทธิภาพและเสริมสร้างธรรมาภิบาลในการบริหารจัดการทรัพยากรธรรมชาติและสิ่งแวดล้อม

(๕) มีการบริหารจัดการน้ำให้สมดุลระหว่างการอุปสงค์และอุปทานของน้ำ

๔.๓.๕ การบริหารราชการแผ่นดินที่มีประสิทธิภาพ

(๑) การบริหารงานภาครัฐที่โปร่งใส เป็นธรรม มีประสิทธิภาพ และมีส่วนร่วม

(๒) ขจัดการทุจริตคอร์รัปชั่น

(๓) มีการกระจายอำนาจที่เหมาะสม

๕. แนวทางการพัฒนา

๕.๑ การยกระดับศักยภาพการแข่งขันและการหลุดพ้นกับดักรายได้ปานกลางสู่รายได้สูง

๕.๑.๑ การส่งเสริมด้านการวิจัยและพัฒนา พัฒนาสภาวะแวดล้อมของการพัฒนาวิทยาศาสตร์ เทคโนโลยี วิจัย และนวัตกรรม ทั้งด้านการลงทุนในการวิจัยและพัฒนา ด้านบุคลากรวิจัย ด้านโครงสร้างพื้นฐาน และด้านการบริหารจัดการ รวมทั้งสนับสนุนและผลักดันให้ผู้ประกอบการมีบทบาทหลักด้านเทคโนโลยีและนวัตกรรม ตลอดจนผลักดันงานวิจัยและพัฒนาให้ใช้ประโยชน์อย่างแท้จริงทั้งเชิงพาณิชย์และสาธารณะโดยให้ความคุ้มครองทรัพย์สินทางปัญญา

๕.๑.๒ การพัฒนาผลิตภาพแรงงาน สร้างความร่วมมือระหว่างภาครัฐและภาคเอกชนในการพัฒนากำลังคนและแรงงานให้มีทักษะความรู้และสมรรถนะที่สอดคล้องกับความต้องการของตลาดและรองรับการเปิดเสรีของประชาคมอาเซียน โดยยกระดับและพัฒนาสมรรถนะแรงงานไทยด้วยเทคโนโลยี เร่งรัดให้แรงงานทั้งระบบมีการเรียนรู้ขั้นพื้นฐานเพื่อสามารถแข่งขันในตลาดแรงงานได้

สนับสนุนให้แรงงานและปัจจัยการผลิตมีความยืดหยุ่นในการเคลื่อนย้ายระหว่างสาขาการผลิตและระหว่างพื้นที่การผลิต เพื่อให้แรงงานสามารถเคลื่อนย้ายไปสู่สาขาการผลิตที่มีผลิตภาพการผลิตสูงสุด และสนับสนุนให้ผู้ประกอบการในภาคอุตสาหกรรมและบริการจัดท้ากรอบคุณวุฒิวิชาชีพและมาตรฐานฝีมือแรงงานให้เป็นมาตรฐานที่เชื่อมโยงกันเพื่อยกระดับทักษะของแรงงานไทย

๕.๑.๓ การส่งเสริมผู้ประกอบการที่เข้มแข็งและพาณิชย์ดิจิตอล พัฒนาขีดความสามารถของผู้ประกอบการให้มีความยืดหยุ่น สามารถปรับตัวและดำเนินธุรกิจท่ามกลางการดำเนินนโยบายและมาตรการการกีดกันทางการค้าในรูปแบบต่างๆ เพิ่มสัดส่วนความเป็นเจ้าของของคนไทยและสนับสนุนให้มีการขยายตลาดที่มีแบรนด์สินค้าและช่องทางการตลาดที่เป็นของตนเองมากขึ้น ตลอดจนพัฒนาต่อยอดอุตสาหกรรมและบริการเพื่อเข้าสู่การเป็นศูนย์กลางการผลิต บริการและอุตสาหกรรมดิจิตอล

๕.๑.๔ การลงทุนโครงสร้างพื้นฐานเร่งลงทุนและพัฒนาโครงสร้างพื้นฐานด้านการคมนาคมขนส่งเพื่อเชื่อมโยงพื้นที่ เศรษฐกิจในประเทศและต่างประเทศ ทั้งการพัฒนาและปรับปรุงโครงข่ายรถไฟให้เป็นโครงข่ายหลักในการเดินทางและขนส่งของประเทศ พัฒนาโครงข่ายระบบขนส่งสาธารณะและโครงข่ายทางหลวงพิเศษระหว่างเมือง ขยายขีดความสามารถของท่าอากาศยานหลักของประเทศ พัฒนาท่าเรือที่มีศักยภาพให้เป็นท่าเรืออิเล็กทรอนิกส์เต็มรูปแบบ รวมทั้งพัฒนาและปรับปรุงระบบโทรคมนาคมของประเทศ ตลอดจนสนับสนุนการพัฒนาด้านอุตสาหกรรมที่เกิดจากลงทุนด้านโครงสร้างพื้นฐาน เช่น อุตสาหกรรมซ่อมบำรุงและผลิตชิ้นส่วนอากาศยาน และอุตสาหกรรมระบบราง เป็นต้น เพื่อสร้างโอกาสทางเศรษฐกิจให้กับประเทศในการเป็นฐานการผลิตในภูมิภาคอาเซียน

๕.๑.๕ การปรับโครงสร้างการผลิต ปรับโครงสร้างการผลิตภาคเกษตร โดยการปรับเปลี่ยนจากการผลิตสินค้าเกษตรขั้นปฐมเป็นสินค้าเกษตรแปรรูปที่มีมูลค่าสูงมีคุณภาพและมาตรฐานสากล สามารถสร้างความเชื่อมโยงทางด้านวัตถุดิบกับประเทศเพื่อนบ้านและลดระดับการผลิตสินค้าขั้นปฐมที่สูญเสียขีดความสามารถในการแข่งขัน ลงสู่ระดับที่จ้าเป็นสำหรับการสร้างความมั่นคงทางด้านอาหารและพลังงาน จัดระบบการผลิตให้สอดคล้องกับศักยภาพพื้นที่และความต้องการของตลาดตั้งแต่ต้นน้าถึงปลายน้าทั้งด้านกายภาพและเศรษฐกิจ รวมทั้งส่งเสริมการรวมกลุ่มทางการเกษตรจากกิจการเจ้าของคนเดียวเป็นการประกอบการในลักษณะสหกรณ์ ห้างหุ้นส่วน และบริษัทเพื่อให้เกิดการประหยัดจากขนาด พิจารณาพันธุ์พืชที่เหมาะสมกับศักยภาพของพื้นที่และแหล่งน้า ใช้เทคโนโลยีการผลิตในระดับที่เหมาะสม ใช้กลไกตลาดในการป้องกันความเสี่ยง ตลอดจนส่งเสริมและเร่งขยายผลแนวคิดการท้าการเกษตรตามหลักปรัชญาของเศรษฐกิจพอเพียง และระบบเกษตรกรรมยั่งยืนปรับโครงสร้างการผลิตภาคบริการโดยเร่งพัฒนาระบบคมนาคมขนส่งให้เกิดความเชื่อมโยงกันเป็นโครงข่ายทั้งทางบก ทางน้า และทางอากาศ เร่งพัฒนาท่าเทียบเรือขนาดใหญ่เพื่อรองรับการเติบโตของการท่องเที่ยวทางทะเล ปรับปรุงแก้ไขกฎหมายที่เกี่ยวข้องกับการท่องเที่ยวให้ครอบคลุมและทันสมัยทั้งการควบคุมกิจกรรมต่างๆ เกี่ยวกับการท่องเที่ยวและส่งเสริมการท่องเที่ยวและกำหนดและจัดทำกฎหมายเพื่อยกระดับมาตรฐานการท่องเที่ยวของไทยสู่สากลและรองรับการพัฒนาการท่องเที่ยวให้สามารถแข่งขันได้ในระดับนานาชาติ รวมทั้งส่งเสริมการพัฒนาเชิงพื้นที่ในลักษณะกลุ่มคลัสเตอร์ท่องเที่ยว โดยสนับสนุนการพัฒนาด้านการท่องเที่ยวของพื้นที่ที่มีความเชื่อมโยงทั้งทางกายภาพ วิถีชีวิต/วัฒนธรรมท้องถิ่นและกิจกรรมการท่องเที่ยว ตลอดจนส่งเสริมการสร้างความเชื่อมโยงด้านการท่องเที่ยวในภูมิภาคอาเซียน ทั้งประเทศที่มีพรมแดนติดกันและประเทศที่มีโครงข่ายคมนาคมขนส่งเชื่อมโยงกันเพื่อให้เกิดการพัฒนาแบบองค์รวมทั้งระบบพัฒนาต่อยอดอุตสาหกรรมอนาคตเพื่อเป็นแหล่งการถ่ายทอดเทคโนโลยี เชื่อมโยงการผลิตกับอุตสาหกรรมที่เป็นฐานรายได้ประเทศ และเป็นกลไกการขับเคลื่อนเศรษฐกิจไทยให้เข้าสู่การเป็นศูนย์กลางการผลิตและบริการทั้งในระดับอนุภูมิภาคและในภูมิภาคอาเซียนพัฒนาโครงสร้างพื้นฐานที่สนับสนุนการขยายตัว

ด้านการค้าการลงทุน เช่น โลจิสติกส์ และพลังงาน รวมทั้งปัจจัยสนับสนุนการลงทุนอื่นๆ เช่น ลดอุปสรรคการเคลื่อนย้ายเงินทุนระหว่างประเทศ เป็นต้น ส่งเสริมการนำเทคโนโลยีและนวัตกรรมมาประยุกต์ใช้ทั้งภาคการผลิต การตลาด การบริหารจัดการการเงิน และโลจิสติกส์ เชื่อมโยงเศรษฐกิจดิจิตอล ในการอำนวยความสะดวกทางการค้าการลงทุนด้วยระบบอิเล็กทรอนิกส์ และสนับสนุนการลงทุนเพื่อสร้างเศรษฐกิจและสังคมแห่งปัญญาและการเรียนรู้ มุ่งเน้นการพัฒนาธุรกิจเชิงสร้างสรรค์ การลงทุนที่ใช้เทคโนโลยีขั้นสูงและเป็นมิตรกับสิ่งแวดล้อม การประหยัดพลังงานและการใช้พลังงานทดแทน การลงทุนด้านการวิจัยและพัฒนาเชิงพาณิชย์ การจัดตั้งสำนักงานใหญ่ข้ามประเทศ บริษัทการค้าระหว่างประเทศ รวมทั้งการให้ความสำคัญเรื่องความรับผิดชอบและการตอบแทนสู่สังคมขององค์กร และกิจการเพื่อสังคม

๕.๒ การพัฒนาศักยภาพคนตามช่วงวัยและการปฏิรูประบบเพื่อสร้างสังคมสูงวัยอย่างมีคุณภาพ

๕.๒.๑ การพัฒนาศักยภาพคนในทุกช่วงวัยให้สนับสนุนการเจริญเติบโตของประเทศ โดยช่วงวัยเด็กตั้งแต่แรกเกิดให้มีพัฒนาการที่สมวัยในทุกด้าน วัยเรียน วัยรุ่นให้มีทักษะการเรียนรู้ ทักษะชีวิต สามารถอยู่ร่วมกับผู้อื่นภายใต้บริบทสังคมที่เป็นพหุวัฒนธรรม วัยแรงงานให้มีการพัฒนายกระดับสมรรถนะฝีมือแรงงานเพื่อสร้างผลิตภาพเพิ่มให้กับประเทศ วัยผู้สูงอายุให้มีการทำงานที่เหมาะสมตามศักยภาพและประสบการณ์ มีรายได้ในการดำรงชีวิต มีการสร้างเสริมและฟื้นฟูสุขภาพเพื่อป้องกันหรือชะลอความทุพพลภาพและโรคเรื้อรังต่างๆ ที่จะก่อให้เกิดภาระแก่ปัจเจกบุคคล ครอบครัว และระบบบริการสุขภาพ

๕.๒.๒ การยกระดับคุณภาพการศึกษาและการเรียนรู้ให้มีคุณภาพ เท่าเทียมและทั่วถึง โดย

(๑) ปฏิรูประบบบริหารจัดการทางการศึกษา โดยปรับระบบบริหารจัดการการศึกษาใหม่เพื่อสร้างความรับผิดชอบต่อผลลัพธ์ (Accountability)

(๒) ปฏิรูประบบการคลังด้านการศึกษา เพื่อเพิ่มคุณภาพและประสิทธิภาพการจัดการศึกษาโดยการจัดสรรงบประมาณตรงสู่ผู้เรียน ส่งเสริมการมีส่วนร่วมจากภาคเอกชนในการจัดการศึกษา

(๓) พัฒนาคุณภาพครูทั้งระบบ ตั้งแต่กระบวนการผลิต สรรหา และการคัดเลือกให้ได้คนดีคนเก่ง รวมทั้งระบบการประเมินและรับรองคุณภาพที่เน้นผลลัพธ์จากตัวผู้เรียน และ

(๔) ปฏิรูประบบการเรียนรู้ โดยมุ่งจัดการเรียนรู้เพื่อสร้างสมรรถนะกำลังคนทั้งระบบการศึกษาตั้งแต่ระดับปฐมศึกษาจนถึงการเรียนรู้ตลอดชีวิต พัฒนาสื่อเพื่อการเรียนรู้ ปรับหลักสูตรและผลิตกำลังคนให้สอดคล้องกับการเปลี่ยนแปลงและความต้องการของตลาด การวิจัยและการใช้เทคโนโลยีและสื่อเพื่อการเรียนรู้

๕.๒.๓ การพัฒนาด้านสุขภาพ โดยส่งเสริมการพัฒนาเทคโนโลยีและนวัตกรรมทาง

การแพทย์เพื่อรองรับการเป็นสังคมผู้สูงอายุทั้งในด้านผลิตภัณฑ์สุขภาพและที่อยู่อาศัยสำหรับผู้สูงอายุยกระดับการบริหารจัดการระบบสุขภาพเพื่อลดความเหลื่อมล้ำและสร้างความยั่งยืนในระยะยาว โดยพัฒนาระบบข้อมูลสารสนเทศเพื่อการบริหารทรัพยากรด้านสาธารณสุข บูรณาการระบบหลักประกันสุขภาพภาครัฐให้เกิดความเป็นเอกภาพในการบริหารจัดการและการใช้ทรัพยากร และส่งเสริมการอภิบาลระบบสุขภาพในรูปแบบเครือข่ายที่มีการใช้ทรัพยากรร่วมกัน พัฒนาศักยภาพของประเทศไทยสู่การเป็นศูนย์กลางสุขภาพนานาชาติทั้งในด้านศูนย์กลางบริการสุขภาพ (Medical Service Hub) ศูนย์กลางบริการเพื่อส่งเสริมสุขภาพ (Wellness Hub) ศูนย์กลางยาและผลิตภัณฑ์เพื่อสุขภาพ (Product Hub) และศูนย์กลางบริการวิชาการและงานวิจัย (Academic Hub) เพื่อนำรายได้กลับมาใช้ยกระดับคุณภาพบริการสาธารณสุขภายในประเทศรวมทั้งส่งเสริมการให้ความสำคัญกับมิติสุขภาพในทุกนโยบายสาธารณะ (Health in All

Policies) เพื่อให้การขับเคลื่อนนโยบายของทุกภาคส่วนตระหนักถึงผลกระทบของนโยบายสาธารณะที่มีต่อสุขภาพของประชาชน

๕.๒.๔ การสร้างสภาพแวดล้อมและนวัตกรรมที่เอื้อต่อการดารงชีพในสังคมสูงวัย โดยการปรับปรุงสภาพแวดล้อมและความจ้าเป็นทางกายภาพให้เหมาะกับวัย และการพัฒนาระบบการดูแลผู้สูงอายุในรูปแบบที่หลากหลายทั้งในด้านการจัดบริการสุขภาพและสวัสดิการสังคมอย่างบูรณาการ โดยการมีส่วนร่วมของทุกภาคส่วนอย่างต่อเนื่อง รวมทั้งพัฒนาชุมชนที่มีศักยภาพและความพร้อมให้เป็นต้นแบบของการดูแลผู้สูงอายุเพื่อขยายผลไปสู่ชุมชนอื่น ตลอดจนการพัฒนานวัตกรรมในการใช้ชีวิตประจ้าวันสำหรับผู้สูงอายุ

๕.๓ การลดความเหลื่อมล้าทางสังคม

๕.๓.๑ การยกระดับรายได้และสร้างโอกาสในการประกอบอาชีพ มุ่งเน้นการเพิ่มผลิตภาพแรงงาน โดยสนับสนุนให้แรงงานมีโอกาสเข้าถึงการเรียนรู้และพัฒนาทักษะฝีมือแรงงานอย่างมีมาตรฐาน ปรับโครงสร้างค่าจ้างแรงงานให้ชัดเจนและสะท้อนทักษะฝีมือแรงงานอย่างแท้จริง เร่งผลักดันให้การใช้ระบบมาตรฐานคุณวุฒิวิชาชีพและมาตรฐานฝีมือแรงงานในทางปฏิบัติอย่างเป็นรูปธรรม นอกจากนี้ เพิ่มผลิตภาพทางการผลิตของเกษตรกรรายย่อย โดยสนับสนุนการวิจัยและพัฒนาและการผลิตทางการเกษตรที่สอดคล้องกับพื้นที่ สร้างหลักประกันรายได้แทนการอุดหนุนด้านราคาสินค้าเกษตร ลดต้นทุนทางการเกษตรโดยสนับสนุนปัจจัยการผลิต

๕.๓.๒ การจัดบริการทางสังคมให้ทุกคนตามสิทธิขั้นพื้นฐาน และเน้นการสร้างภูมิคุ้มกันระดับปัจเจก โดย (๑) พัฒนาระบบบริการสาธารณะให้มีคุณภาพและมีช่องทางการเข้าถึงอย่างหลากหลาย โดยเฉพาะระบบบริการสาธารณสุขและการศึกษาขั้นพื้นฐาน สวัสดิการสังคม และกระบวนการยุติธรรม (๒) สนับสนุนการจัดหาที่อยู่อาศัยของผู้มีรายได้น้อยและการเข้าถึงระบบสาธารณูปโภค กำหนดเป็นนโยบายที่อยู่อาศัยแห่งชาติและเมืองน่าอยู่ พัฒนาโครงการที่อยู่อาศัยแก้ปัญหาชุมชนแออัดในเมืองโดยดำเนินการร่วมกับภาคธุรกิจเอกชน และ (๓) การจัดรูปแบบสวัสดิการพื้นฐานที่จ้าเป็นและเหมาะสมตามกลุ่มเป้าหมาย (Customized Welfare) ที่คำนึงถึงฐานะทางเศรษฐกิจและสังคมที่แตกต่างกัน โดยมีแนวทางการรับภาระค่าใช้จ่ายร่วมกัน (Cost Sharing)

๕.๓.๓ การสร้างความเสมอภาคในการเข้าถึงทรัพยากร โดยปฏิรูปที่ดินเพื่อการเกษตร สนับสนุนให้เกษตรกรรายย่อยที่ไร้ที่ดินท้ากินและยากจนได้มีที่ดินเป็นของตนเองหรือมีสิทธิทำกินในที่ดินปฏิรูป ระบบการบริหารจัดการน้ำอย่างเป็นระบบและเข้าถึงพื้นที่เป้าหมายได้อย่างแท้จริงด้วยการผลักดัน พรบ. ทรัพยากรน้ำ พ.ศ. .... และบูรณาการแผนงานและงบประมาณร่วมกันของหน่วยงาน และสร้างกระบวนการมีส่วนร่วม รวมทั้งปรับโครงสร้างภาษีที่เป็นธรรม เช่น ภาษีที่ดินและสิ่งปลูกสร้าง ภาษีมรดก และภาษีสิ่งแวดล้อม เป็นต้น

๕.๓.๔ การเข้าถึงกระบวนการยุติธรรมอย่างเสมอภาค การคุ้มครองสิทธิขั้นพื้นฐาน และการเข้าถึงกระบวนการยุติธรรมอย่างเท่าเทียมโดยการเสริมศักยภาพและความเข้มแข็งด้านกฎหมายให้แก่ประชาชน รวมทั้งการปรับปรุงและบังคับใช้กฎหมายเพื่อลดปัญหาความเหลื่อมล้า เช่น กฎหมายป่าชุมชน กฎหมายภาษีมรดก กฎหมายที่ดิน เป็นต้น

๕.๔ การรองรับการเชื่อมโยงภูมิภาคและความเป็นเมือง

๕.๔.๑ การลงทุนด้านโครงสร้างพื้นฐานและสิ่งอานวยความสะดวกของเมือง เตรียมความพร้อมรองรับความเป็นเมือง ทั้งด้านการบริหารจัดการด้านผังเมืองด้านสาธารณูปโภค สาธารณูปการ ระบบคมนาคมขนส่ง ระบบบริหารจัดการสิ่งแวดล้อม ระบบการศึกษาและระบบสาธารณสุขที่ได้มาตรฐาน มีคุณภาพและเพียงพอต่อความต้องการของคนในเมือง รวมทั้งเสริมสร้างความสามารถในการบริหารจัดการเมืองตามระดับการพัฒนา

๕.๔.๒ การพัฒนาด้านการขนส่งและโลจิสติกส์เชื่อมโยงกับเพื่อนบ้าน

ส่งเสริมและเร่งรัดการพัฒนาระบบการบริหารจัดการโลจิสติกส์ของประเทศเพื่อเพิ่มความสามารถในการแข่งขันของประเทศทั้งด้านการค้า การลงทุน และการบริการ โดยคำนึงถึงการเป็นมิตรต่อสิ่งแวดล้อม (Green Logistics) สนับสนุนให้เกิดความร่วมมือในห่วงโซ่อุปทาน และปรับปรุงกฎหมาย กฎระเบียบ รวมทั้งปรับลดกระบวนงานด้านอำนวยความสะดวกทางการค้า ขนส่ง และโลจิสติกส์ให้มีความสะดวกและมีประสิทธิภาพต่อภาคธุรกิจอย่างแท้จริง

๕.๔.๓ การส่งเสริมการลงทุน การค้าชายแดน และการจัดตั้งเขตพัฒนาเศรษฐกิจพิเศษ ให้ความสำคัญกับนโยบายส่งเสริมการลงทุนและการค้าชายแดนเพื่อดึงดูดให้นักลงทุนในภูมิภาคเข้ามาลงทุนในไทยและประเทศเพื่อนบ้าน รวมทั้งส่งเสริมการจัดตั้งเขตพัฒนาเศรษฐกิจพิเศษในพื้นที่ชายแดนโดยให้ความสำคัญกับการลงทุนโครงสร้างพื้นฐาน การส่งเสริมการลงทุนและสิทธิประโยชน์ การบริหารจัดการแรงงานต่างด้าว และการให้บริการจุดเดียวเบ็ดเสร็จ เพื่อช่วยอำนวยความสะดวกด้านการค้าชายแดนและการผ่านแดนระหว่างไทยกับประเทศในภูมิภาคมากขึ้น

๕.๕ การสร้างความเจริญเติบโตทางเศรษฐกิจและสังคมอย่างเป็นมิตรกับสิ่งแวดล้อม

๕.๕.๑ การรักษาทุนทางธรรมชาติเพื่อการเติบโตสีเขียว ใช้ประโยชน์จากทุนธรรมชาติ โดยคำนึงถึงขีดจำกัดและศักยภาพในการฟื้นตัว ปกป้องรักษาทรัพยากรป่าไม้ โดยสนธิกำลังของทุกภาคส่วนนำระบบสารสนเทศมาใช้เพื่อการบริหารจัดการ บังคับใช้กฎหมายอย่างมีประสิทธิภาพและเป็นธรรม เพิ่มพื้นที่ป่าไม้โดยส่งเสริมการปลูกไม้มีค่าทางเศรษฐกิจระยะยาว อนุรักษ์และใช้ประโยชน์ความหลากหลายทางชีวภาพอย่างยั่งยืนและแบ่งปันผลประโยชน์อย่างเป็นธรรม รวมทั้งผลักดันแนวทางการประเมินมูลค่าของระบบนิเวศและการสร้างรายได้จากการอนุรักษ์ จัดสรรที่ดินให้แก่ผู้ยากไร้ กระจายการถือครองที่ดิน จัดทำฐานข้อมูลที่ดินเพื่อการบริหารจัดการอย่างเป็นระบบ การจัดเก็บภาษีที่ดินในอัตราก้าวหน้า กำหนดเพดานการถือครองที่ดินที่เหมาะสม และกำหนดมาตรการป้องกันการถือครองที่ดินของคนต่างชาติ บริหารจัดการน้ำเพื่อให้เกิดความยั่งยืน บูรณาการระหว่างหน่วยงานอย่างเป็นระบบ สร้างศูนย์ข้อมูลทรัพยากรน้ำ จัดตั้งองค์กรบริหารจัดการน้ำในระดับพื้นที่ เช่น คณะกรรมการลุ่มน้ำ และองค์กรผู้ใช้น้ำ คุ้มครองทรัพยากรทางทะเลและชายฝั่ง ลดความขัดแย้งเชิงนโยบายระหว่างการพัฒนาโครงสร้างพื้นฐาน การท่องเที่ยว การประมง และวิถีชีวิตของชุมชน บริหารจัดการแร่โดยกำหนดปริมาณที่เหมาะสมในการนำแร่มาใช้ประโยชน์ คำนึงถึงความจำเป็นและมูลค่าในอนาคต บังคับใช้มาตรการควบคุมผลกระทบจากการทำเหมืองแร่ที่ก่อมลพิษต่อสภาพแวดล้อมและสุขภาพอนามัยของประชาชน

๕.๕.๒ การส่งเสริมการบริโภคที่เป็นมิตรกับสิ่งแวดล้อม สร้างระบบหมุนเวียนวัสดุที่ใช้แล้วที่มีประสิทธิภาพ ขับเคลื่อนสู่ Zero Waste Society ผ่านมาตรการต่างๆ เช่น การปฏิรูประบบภาษีและค่าธรรมเนียมเพื่อสิ่งแวดล้อม การศึกษาเพื่อสิ่งแวดล้อม มาตรฐานและฉลากสินค้า เป็นต้น

๕.๕.๓ การส่งเสริมการผลิต การลงทุน และการสร้างงานสีเขียว เพื่อยกระดับประเทศสู่เศรษฐกิจและสังคมที่เป็นมิตรกับสิ่งแวดล้อม พัฒนาคลัสเตอร์อุตสาหกรรมสีเขียว ส่งเสริมผู้ประกอบการให้สามารถปรับระบบสู่ห่วงโซ่อุปทานหรือห่วงโซ่คุณค่าที่เป็นมิตรกับสิ่งแวดล้อม (Green Supply Chain/Green Value Chain) ส่งเสริมการทำการเกษตรกรรมยั่งยืน รวมทั้งส่งเสริมภาคบริการที่มีผลกระทบต่อสิ่งแวดล้อมน้อย เพื่อให้ประเทศไทยมีศักยภาพให้มีบทบาทมากขึ้นในการขับเคลื่อนเศรษฐกิจ

๕.๕.๔ การจัดการมลพิษและรักษาคุณภาพสิ่งแวดล้อม ด้วยการเร่งรัดการควบคุมมลพิษทั้งทางอากาศ ขยะ น้ำเสีย และของเสียอันตราย ที่เกิดจากการผลิตและบริโภค เพื่อสร้างคุณภาพสิ่งแวดล้อมที่ดีให้กับประชาชน เร่งรัดแก้ไขปัญหาการจัดการขยะเป็นล้าดับแรก โดยส่งเสริมให้เกิดกลไกการคัดแยกขยะเพื่อนำกลับมาใช้ใหม่ให้มากที่สุด เร่งกำจัดขยะมูลฝอยตกค้างสะสมในสถานที่กำจัดในพื้นที่วิกฤต สร้างรูปแบบการ

จัดการขยะมูลฝอยและของเสียอันตรายที่เหมาะสม เน้นการแปรรูปเป็นพลังงาน สร้างวินัยของคนในชาติมุ่งสู่การจัดการที่ยั่งยืน โดยให้ความรู้แก่ประชาชน และการบังคับใช้กฎหมาย

๕.๕.๕ การพัฒนาความร่วมมือด้านสิ่งแวดล้อมระหว่างประเทศ ผลักดันการจัดทำแผนแม่บทการบริหารจัดการทรัพยากรธรรมชาติและสิ่งแวดล้อมของอาเซียน หาแนวทางความร่วมมือกับอาเซียนและอนุภูมิภาคลุ่มน้ำโขงในประเด็นการขนส่งข้ามพรมแดน การเคลื่อนย้ายแรงงาน การบริหารจัดการพลังงานและการบริหารจัดการทรัพยากรธรรมชาติ

๕.๕.๖ การเพิ่มขีดความสามารถในการปรับตัวเพื่อรองรับการเปลี่ยนแปลงสภาพภูมิอากาศและการบริหารจัดการเพื่อลดความเสี่ยงด้านภัยพิบัติ เพิ่มขีดความสามารถในการรับมือและปรับตัวต่อการเปลี่ยนแปลงสภาพภูมิอากาศ เพิ่มศักยภาพในการลดการปล่อยก๊าซเรือนกระจกให้กับทุกภาคส่วน ส่งเสริมการวิจัยและพัฒนาทางวิทยาศาสตร์ เทคโนโลยี และนวัตกรรมเพื่อลดผลกระทบและปรับตัวต่อการเปลี่ยนแปลงสภาพภูมิอากาศ พัฒนาระบบฐานข้อมูลและระบบการเตือนภัย ตลอดจนส่งเสริมความร่วมมือระหว่างประเทศด้านการเปลี่ยนแปลงสภาพภูมิอากาศและภัยพิบัติทางธรรมชาติ ให้ความสำคัญกับการป้องกันน้ำท่วม วางแผนป้องกันเมืองและพื้นที่ชายฝั่ง พัฒนาเมืองที่สามารถปรับตัวและยืดหยุ่นต่อการเปลี่ยนแปลงสภาพภูมิอากาศ (Climate Resilience City) การให้บริการของระบบนิเวศ ส่งเสริมการลงทุนของภาคเอกชนในการรับมือภัยพิบัติโดยสร้างแนวป้องกันตามธรรมชาติ และการจัดทำแผนธุรกิจต่อเนื่อง รวมทั้งการพัฒนาระบบการจัดการภัยพิบัติให้มีประสิทธิภาพพร้อมรองรับแนวโน้มการเกิดภัยพิบัติที่รุนแรงในอนาคต

๕.๖ การบริหารราชการแผ่นดินที่มีประสิทธิภาพ

๕.๖.๑ การสร้างความโปร่งใสในทุกขั้นตอนของการปฏิบัติราชการ โดยให้มีช่องทางให้ทุกภาคส่วนสามารถเข้าถึง เข้าตรวจสอบข้อมูลของภาคราชการและร้องเรียนได้ เช่น ข้อมูลการประกวดราคาจัดซื้อ จัดจ้างโครงการของทางราชการ ข้อมูลการประมูลโครงการ ผู้ชนะการประมูลและราคาปิดประมูลข้อมูลความก้าวหน้าตามกระบวนการยุติธรรม เช่น คดีที่ไม่ดำเนินการตามหลักธรรมาภิบาล คดีทุจริตคอร์รัปชันและคดีที่ประชาชนให้ความสนใจในแต่ละยุคสมัย ฯลฯ

๕.๖.๒ การพัฒนาบุคลากรภาครัฐให้มีความเป็นมืออาชีพและเพียงพอต่อการขับเคลื่อนภารกิจภาครัฐร่วมกับภาคเอกชนและภาคประชาสังคมที่เปลี่ยนแปลงไป เพื่อให้ระบบราชการเล็กกะทัดรัดแต่มีความคล่องตัวและมีประสิทธิภาพสูง

๕.๖.๓ การสร้างรูปแบบการพัฒนา อปท. ให้เหมาะสม สามารถรับมือการเปลี่ยนแปลงทางด้านเศรษฐกิจ สังคมและสิ่งแวดล้อม รวมทั้งเป็นแกนหลักในการประสานเครือข่ายและเชื่อมโยงภาคส่วนต่างๆ ในระดับพื้นที่ได้อย่างมีประสิทธิภาพ

๕.๖.๔ การสร้างระบบตรวจสอบ ติดตามและประเมินผลที่มีประสิทธิภาพ สร้างผลงานที่มีคุณภาพ รวดเร็วและน่าเชื่อถือ สามารถเป็นเครื่องมือให้กับคณะรัฐมนตรีประกอบการตัดสินใจในเชิงนโยบายได้ โดยเฉพาะอย่างยิ่งการติดตาม ประเมินผลโครงการใหญ่ๆ ที่มีการใช้จ่ายงบประมาณเป็นจำนวนมาก และเป็นโครงการที่มีผลกระทบในวงกว้าง

๑.๓ แผนพัฒนาภาค/แผนพัฒนากลุ่มจังหวัด/แผนพัฒนาจังหวัด

(๑) แผนพัฒนาภาคตะวันออกเฉียงเหนือ พ.ศ. ๒๕๖๐ – ๒๕๖๕ ฉบับทบทวน

ยุทธศาสตร์การพัฒนา

ยุทธศาสตร์ที่ ๑ บริหารจัดการน้ำให้เพียงพอต่อการพัฒนาเศรษฐกิจและคุณภาพชีวิตอย่างยั่งยืน

แนวทางการพัฒนา

๑) พัฒนาแหล่งน้ำเดิมและแหล่งน้ำธรรมชาติ เพื่อเพิ่มประสิทธิภาพการกักเก็บน้ำ

โดยการปรับปรุงอ่างเก็บน้ำ หนอง ฝายและพื้นที่ชุ่มน้ำที่มีอยู่เดิม และพัฒนาแหล่งน้ำธรรมชาติให้สามารถเพิ่มปริมาณการกักเก็บ รวมทั้งพัฒนาแหล่งน้ำใต้ดินตามความเหมาะสมของพื้นที่โดยไม่ให้เกิดผลกระทบจากดินเค็ม สร้างแหล่งกักเก็บ (แก้มลิง) อ่างเก็บน้ำ ฝาย และแหล่งน้ำขนาดเล็กในพื้นที่ที่เหมาะสมในพื้นที่การเกษตร

๒) พัฒนาแหล่งน้ำใหม่ในพื้นที่ลุ่มน้ำโขง ชี มูล โดยศึกษา สำรวจ และจัดหาพื้นที่เพื่อพัฒนาแหล่งน้ำ ตลอดจนการผันน้ำระหว่างลุ่มน้ำ แม่น้ำในภาคและระหว่างภาค

๓) พัฒนาระบบส่งและกระจายน้ำ เช่น ระบบสูบน้ำ อาคารบังคับน้ำ คลองส่งน้ำ เป็นต้น

๔) บริหารจัดการน้ำแบบบูรณาการเชิงลุ่มน้ำทั้งระบบ โดยดำเนินการในระดับลุ่มน้ำให้มีความสมดุลระหว่างการใช้น้ำทุกกิจกรรมกับปริมาณน้ำต้นทุน ส่งเสริมการมีส่วนร่วมของผู้เกี่ยวข้องทุกภาคส่วน และมีการจัดทำแผนบริหารจัดการน้ำทั้งในระยะเร่งด่วนและระยะยาวเพื่อปูองกันความเสียหายจากอุทกภัยและภัยแล้ง

ยุทธศาสตร์ที่ ๒ แก้ปัญหาความยากจนและพัฒนาคุณภาพชีวิตผู้มีรายได้น้อยเพื่อลดความเหลื่อมล้ำทางสังคม

แนวทางการพัฒนา

๑) พัฒนาอาชีพและรายได้ของผู้มีรายได้น้อย โดยสร้างโอกาสให้กลุ่มผู้มีรายได้น้อยที่ดินทำกินของตนเอง ส่งเสริมการมีอาชีพ สนับสนุนปัจจัยการผลิตและแหล่งเงินทุนในการประกอบอาชีพ ยกระดับฝีมือและอบรมให้ความรู้ เพื่อให้มีรายได้เสริมและเกิดความมั่นคงทางรายได้ ตามแนวทางกาฬสินธุ์โมเดล และหนองบัวลำภูโมเดล

๒) พัฒนาคุณภาพชีวิตและจัดสวัสดิการให้แก่ผู้สูงอายุ ผู้พิการ และผู้ด้อยโอกาสโดยเพิ่มสวัสดิการทางด้านสังคมให้กับกลุ่มผู้พิการ ผู้ด้อยโอกาส และผู้สูงอายุ ส่งเสริมการมีส่วนร่วมของชุมชนในการดูแลผู้พิการและผู้สูงอายุ และสนับสนุนการออมเพื่อสร้างความมั่นคงทางรายได้ และพึ่งพาตนเองได้ในบั้นปลายชีวิต ยกระดับสถานพยาบาลชุมชนในพื้นที่ห่างไกลให้ได้มาตรฐาน และใช้ประโยชน์จากระบบสื่อสารทางอินเตอร์เน็ตเชื่อมโยงโรงพยาบาลขนาดใหญ่ให้สามารถดูแลผู้ป่วยและผู้สูงอายุ

๓) พัฒนาความรู้ ทักษะอาชีพ และการเรียนรู้ตลอดชีวิต โดยกระจายการบริการด้านการศึกษาที่มีคุณภาพให้มีความเท่าเทียมระหว่างพื้นที่ เพื่อพัฒนาทักษะให้สามารถประกอบอาชีพและมีรายได้ตามศักยภาพของแต่ละบุคคล ปรับปรุงแหล่งเรียนรู้ในชุมชนและส่งเสริมให้มีระบบการจัดการความรู้ภูมิปัญญาท้องถิ่น ส่งเสริมให้สถาบันทางสังคมบูรณาการร่วมกันระหว่าง “ครอบครัว ชุมชน ศาสนา การศึกษา สื่อ และภาคเอกชน” ในการหล่อหลอม ปลูกฝังค่านิยม วัฒนธรรมให้คนไทยดำเนินชีวิตที่ยึดมั่นในคุณธรรม จริยธรรม มีวินัย มีจิตสาธารณะ จิตอาสา และมีความรับผิดชอบต่อส่วนรวม

๔) พัฒนาระบบการปูองกันและควบคุมโรคเฉพาะถิ่น แก้ปัญหาโรคพยาธิใบไม้ตับในพื้นที่เสี่ยง อาทิ จังหวัดขอนแก่น สกลนคร ร้อยเอ็ด หนองบัวลำภู กาฬสินธุ์ อำนาจเจริญ มหาสารคาม อุดรธานี นครพนม และยโสธร โดยส่งเสริมการเรียนรู้ในการปูองกันโรคพยาธิใบไม้ตับให้แก่ประชาชน ทั้งในชุมชนและเยาวชนในสถานศึกษา ปรับเปลี่ยนพฤติกรรมและค่านิยมในการบริโภคอาหารปรุงสุกจากปลาน้ำจืด มีเกล็ด กำจัดสิ่งปฏิกูลจากชุมชนบริเวณรอบแหล่งน้ำอย่างถูกหลักสุขาภิบาล สร้างเครือข่ายโรงพยาบาลในการ

คัดกรอง เฝ้าระวัง วินิจฉัยและรักษาโรคพยาธิใบไม้ตับและผู้ป่วยมะเร็งท่อน้ำดี พร้อมทั้งพัฒนาระบบคัดกรองกลุ่มเสี่ยงและระบบฐานข้อมูลเพื่อติดตามการทำงาน

๕) พัฒนาโภชนาการแม่และเด็ก โดยส่งเสริมการบริโภคไอโอดีนและให้ความรู้แก่พ่อแม่หรือผู้ดูแลเด็กในด้านโภชนาการที่เหมาะสม ตั้งแต่เริ่มตั้งครรภ์ และวิธีการเลี้ยงดูเด็กที่เหมาะสมเพื่อกระตุ้นการพัฒนาเด็กในช่วง ๐-๓ ปีแรก และยกระดับศูนย์พัฒนาเด็กเล็กในชุมชนและพื้นที่ห่างไกลให้ได้มาตรฐานเพื่อเสริมสร้างศักยภาพเด็กก่อนวัยเรียน ให้มีพัฒนาการความพร้อมทั้งทักษะสมอง ร่างกาย และสังคม

๖) อำนวยความยุติธรรม ลดความเหลื่อมล้ำ โดยยกระดับการให้ความช่วยเหลือผู้มีรายได้น้อยและผู้ด้อยโอกาสด้านกฎหมายและคดีความ บูรณาการการท างานร่วมกันระหว่างหน่วยงานภาครัฐและเครือข่ายภาคประชาชนในการแก้ไขข้อพิพาทในชุมชนโดยสันติวิธีและสร้างการรับรู้กฎหมายเพื่อสร้างภูมิคุ้มกันในการปกปูองตนเองไม่ให้ตกเป็นเหยื่อ

ยุทธศาสตร์ที่ ๓ สร้างความเข้มแข็งของฐานเศรษฐกิจภายในควบคู่กับ การแก้ปัญหาทรัพยากรธรรมชาติและสิ่งแวดล้อม

แนวทางการพัฒนา

๑) พัฒนาอาชีพและรายได้ของเกษตรกร โดยสร้างความมั่นคงของเกษตรกรรายย่อยโดยยึดหลักปรัชญาของเศรษฐกิจพอเพียง เกษตรทฤษฎีใหม่ เกษตรทางเลือก เกษตรกรรมยั่งยืน เกษตรแปลงใหญ่ เกษตรอัตลักษณ์พื้นถิ่น เกษตรปลอดภัย เกษตรชีวภาพ เกษตรแปรรูป เกษตรอัจฉริยะ และระบบนิเวศการพัฒนาการเกษตร สนับสนุนการรวมกลุ่มเกษตรกร พัฒนาความเข้มแข็งขององค์กรและสถาบันเกษตรกร พัฒนาเครือข่ายวิสาหกิจชุมชนหรือสหกรณ์การเกษตร พัฒนาเกษตรกรรุ่นใหม่ให้เป็นมืออาชีพ สนับสนุนการเข้าถึงแหล่งเงินทุนที่เป็นธรรม

๒) พัฒนาพื้นที่ทุ่งกุลาร้องไห้ให้เป็นแหล่งผลิตข้าวหอมมะลิคุณภาพสูง ในพื้นที่จังหวัดยโสธร สุรินทร์ ร้อยเอ็ด มหาสารคาม และศรีสะเกษ รวมทั้งพื้นที่ที่มีศักยภาพอื่น ๆ โดยปรับกระบวนการผลิตให้อยู่ภายใต้มาตรฐานเกษตรปลอดภัย พัฒนาห่วงโซ่เกษตรอินทรีย์ให้ครอบคลุมทุกขั้นตอนการผลิต พร้อมทั้งขยายพื้นที่เกษตรอินทรีย์ โดยส่งเสริมการผลิตและแปรรูปโดยใช้นวัตกรรม การยกระดับราคาสินค้าเกษตรอินทรีย์ให้แตกต่างจากสินค้าเกษตรที่ใช้สารเคมี และการพัฒนาระบบการรับรองมาตรฐานเกษตรอินทรีย์การส่งเสริมกระบวนการตรวจรับรองแบบมีส่วนร่วมในการตรวจสอบกันเองของสมาชิกกลุ่มผู้ผลิตและชุมชนรวมทั้งการจัดทำโซนนิ่งระบบเกษตรอินทรีย์อย่างเป็นรูปธรรม โดยนำร่องในพื้นที่ที่มีความพร้อมและเหมาะสมและเชื่อมโยงไปสู่การท่องเที่ยวเชิงเกษตรหรือการท่องเที่ยววิถีไทยเพื่อขยายฐานรายได้ พร้อมทั้งจัดทำฐานข้อมูลเกษตรอินทรีย์ เพื่อเป็นข้อมูลในการวางแผนการผลิตที่เหมาะสม สนับสนุนการวิจัยและพัฒนานวัตกรรมใหม่ๆ ให้ตอบสนองตลาดสินค้าเพื่อสุขภาพและการส่งออก จัดตั้งกองทุนเกษตรอินทรีย์ตลอดจนมาตรการส่งเสริมตลาดสีเขียวในชุมชนและท้องถิ่น ส่งเสริมเกษตรกรและกลุ่มเกษตรกรจำหน่ายสินค้าผ่านช่องทางพาณิชย์อิเล็กทรอนิกส์(E-Commerce) ทั้งภายในประเทศและต่างประเทศ

๓) ส่งเสริมการปรับเปลี่ยนไปสู่สินค้าเกษตรชนิดใหม่ตามศักยภาพของพื้นที่(Zoning)และความต้องการตลาด โดยส่งเสริมการปลูกพืชผัก ผลไม้ และไม้ดอก ในพื้นที่จังหวัดเลย หนองคาย บึงกาฬนครพนม ศรีสะเกษ และอุบลราชธานีโดยสนับสนุนการปรับปรุงพัฒนาพันธุ์ การตรวจรับรองมาตรฐานสินค้าเกษตร การประชาสัมพันธ์และการจัดตั้งตลาดกลาง รวมทั้งส่งเสริมการปลูกพืชสมุนไพรสำคัญที่เป็นสารตั้งต้นในการแปรรูปผลิตสินค้า ในพื้นที่จังหวัดสกลนคร มหาสารคาม เลย อำนาจเจริญ และอุบลราชธานี ให้มีปริมาณมากพอและมีคุณภาพตามระบบมาตรฐานการเกษตรตามความต้องการของตลาดทั้งในและต่างประเทศ และจัดทำฐานข้อมูลพื้นที่ปลูกพืชสมุนไพรเพื่อการบริหารจัดการ และส่งเสริมการเลี้ยงโคเนื้อคุณภาพสูงใน

พื้นที่จังหวัดสกลนคร มุกดาหาร นครพนม นครราชสีมา สุรินทร์ ชัยภูมิ บุรีรัมย์ และอุบลราชธานี และโคนมในพื้นที่จังหวัดนครราชสีมา ขอนแก่น โดยสนับสนุนการปรับปรุงพันธุ์ ส่งเสริมการปลูกแปลงหญ้าและปรับปรุงคุณภาพอาหารสัตว์ พัฒนาเทคโนโลยีการเลี้ยงและทักษะเกษตรกร รวมทั้งการจัดระบบมาตรฐานโรงฆ่าสัตว์ให้ได้มาตรฐานอุตสาหกรรม (GMP) และเพิ่มช่องทางการจำน่ายและขยายตลาดไปสู่อาเซียน

๔) ส่งเสริมและพัฒนาเศรษฐกิจฐานชีวภาพ (Bio Economy) ให้เป็นฐานรายได้ใหม่ที่สำคัญของภาค โดยมุ่งลงทุนสร้างเศรษฐกิจบนฐานของการวิจัยและนวัตกรรมระดับสูง ในลักษณะสหวิทยาการที่ใช้ทรัพยากรฐานชีวภาพ (พืช สัตว์ จุลินทรีย์) รวมถึงวัสดุเหลือทิ้งทางการเกษตร ของเสียและน้ำเสียจากโรงงานอุตสาหกรรม ฟาร์มปศุสัตว์ และชุมชน พัฒนาต่อยอดเป็นผลิตภัณฑ์ชีวภาพที่มีมูลค่าสูง ก่อให้เกิดความก้าวหน้าและนวัตกรรมในมิติใหม่ๆ ที่ส่งผลต่อการปฏิรูปภาคเกษตร อาหาร สาธารณสุขและการแพทย์พลังงาน อุตสาหกรรมเคมี และภาคสังคม โดยพัฒนาให้นครราชสีมา ขอนแก่น อุบลราชธานี และสกลนครเป็นศูนย์กลางอุตสาหกรรมเกษตรแปรรูปและอาหารแบบครบวงจร ส่งเสริมการแปรรูปสมุนไพรในพื้นที่จังหวัดสกลนคร มหาสารคาม สุรินทร์ อำนาจเจริญ และอุดรธานี โดยพัฒนาเทคโนโลยีการผลิตให้ได้มาตรฐาน GMP พัฒนาระบบรับรองผลิตภัณฑ์สมุนไพรและสร้างแบรนด์เพื่อเพิ่มขีดความสามารถในการแข่งขันและส่งออก ส่งเสริมอุตสาหกรรมใหม่และธุรกิจแนวใหม่ในพื้นที่กลุ่มจังหวัดภาคตะวันออกเฉียงเหนือตอนกลาง กลุ่มจังหวัดภาคตะวันออกเฉียงเหนือตอนล่าง ๑ และตอนล่าง ๒ ด้วยการพัฒนาต่อยอดจากวัตถุดิบและของเหลือทิ้งทางการเกษตร/อุตสาหกรรม และฐานความหลากหลายทางชีวภาพไปสู่ผลิตภัณฑ์มูลค่าสูง เช่น ชีวเภสัชภัณฑ์อาหาร อาหารสัตว์ในอนาคต โปรตีนทางเลือก ผลิตภัณฑ์อินทรีย์ พลาสติกชีวภาพ (bio-plastic) สารสกัดจากพืชมูลค่าสูง เอนไซม์หรืออาหารเสริมสุขภาพจากจุลินทรีย์ เป็นต้น รวมทั้งสร้างความมั่นคงทางพลังงานระดับชุมชน จากการน าวัตถุดิบในชุมชน ของเหลือทิ้งทางการเกษตร ขยะครัวเรือนมาผลิตเป็นพลังงานเพื่อใช้ภายในครัวเรือนหรือชุมชน และส่งเสริมการใช้พลังงานหมุนเวียนในระดับชุมชน

๕) ส่งเสริมและสนับสนุนธุรกิจ SMEs ธุรกิจ Startup และวิสาหกิจชุมชน ผลิตสินค้าอุปโภคบริโภค ในพื้นที่เชื่อมโยงระเบียงเศรษฐกิจแนวตะวันออก-ตะวันตก ได้แก่ จังหวัดชัยภูมิ ขอนแก่น กาฬสินธุ์ร้อยเอ็ด มุกดาหาร เพื่อการส่งออกสู่ประเทศเพื่อนบ้าน โดยเน้นอุตสาหกรรมสีเขียวและการใช้วัตถุดิบในพื้นที่ พัฒนาผู้ประกอบการ รวมทั้งสนับสนุนความรู้ด้านกฎ ระเบียบที่เกี่ยวข้อง ส่งเสริมการเข้าถึงแหล่งเงินทุนที่เป็นธรรม การพัฒนาช่องทางการตลาดในต้นทุนที่ต่ำโดยใช้เทคโนโลยีสารสนเทศ เช่นE-Commerce, E-Marketing เป็นต้น

๖) ยกระดับมาตรฐานสินค้ากลุ่มผ้าไหม ผ้าฝ้าย ผ้าย้อมคราม และส่งเสริมพื้นที่ที่มีศักยภาพให้ก้าวไปสู่การเป็นศูนย์กลางแฟชั่นในระดับภูมิภาค อาทิ กาฬสินธุ์ ขอนแก่น ชัยภูมิ นครราชสีมา สุรินทร์ และสกลนคร เป็นต้น โดยส่งเสริมการพัฒนาคุณภาพสินค้า การออกแบบ และตราสัญลักษณ์ พัฒนาเทคโนโลยีและงานศึกษาวิจัยสร้างนวัตกรรมเพิ่มมูลค่า พร้อมทั้งพัฒนาและยกระดับผลิตภัณฑ์ชุมชนอื่นๆ ยกระดับผู้ประกอบการและนักออกแบบรุ่นใหม่ ให้มีทักษะ มีความรู้ความสามารถทั้งการออกแบบและการจัดการ เพื่อให้สินค้ามีความหลากหลายและทันสมัย สร้างความเชื่อมโยงระหว่างวิสาหกิจชุมชนและวิสาหกิจขนาดกลางและขนาดย่อมกับภาคอุตสาหกรรม และส่งเสริมการจับคู่ธุรกิจเพื่อสร้างโอกาสทางธุรกิจ

๗) พัฒนาเมืองศูนย์กลางจังหวัดเป็นเมืองน่าอยู่ โดยจัดระบบสาธารณูปโภคสาธารณูปการที่มีคุณภาพและให้เพียงพอต่อความต้องการของประชาชนและกิจกรรมเศรษฐกิจในเมือง จัดระบบบริการสังคมที่ได้มาตรฐาน ที่อยู่อาศัยของผู้มีรายได้น้อย ให้ความสำคัญต่อการผังเมือง การเพิ่มพื้นที่สีเขียว ความสะอาด และดูแลความปลอดภัยของประชาชน และรักษาความสมดุลของระบบนิเวศ มุ่งเน้นการเพิ่มประสิทธิภาพการใช้พลังงาน และสนับสนุนพลังงานสะอาด

๘) อนุรักษ์และส่งเสริมการฟื้นฟูทรัพยากรป่าไม้ให้คงความอุดมสมบูรณ์และรักษาความหลากหลายทางชีวภาพของพื้นที่ต้นน้ำและป่าธรรมชาติที่สำคัญ ในพื้นที่จังหวัดเลย อุดรธานี สกลนคร ชัยภูมิ นครราชสีมา บุรีรัมย์ สุรินทร์และศรีสะเกษ โดยกำหนดและทำเครื่องหมายแนวเขตพื้นที่ป่าอนุรักษ์และพื้นที่ป่านอกเขตอนุรักษ์ให้ชัดเจน ส่งเสริมประชาชนมีส่วนร่วมในการฟื้นฟู ปลูกป่า และป้องกันการบุกรุก เพื่อรักษาพื้นที่ป่าต้นน้ำและป้องกันการชะล้างพังทลายของดินรวมถึงการอนุรักษ์พื้นที่ชุ่มน้ำ

๙) ส่งเสริมและสนับสนุนการศึกษาวิจัยเพื่อพัฒนาความรู้ เทคโนโลยี นวัตกรรมและความคิดสร้างสรรค์ ในการพัฒนาภาค โดยใช้ประโยชน์จากสถาบันการศึกษา หน่วยงานด้านการวิจัยพัฒนาที่กระจายตัวอยู่ในพื้นที่ สร้างความเชื่อมโยงสถาบันการศึกษา และภาคเอกชนเพื่อพัฒนาเครือข่ายของอุตสาหกรรมในลักษณะคลัสเตอร์ สนับสนุนสถาบันการศึกษาหรือสถาบันวิจัย ให้มีความพร้อมด้านโครงสร้างพื้นฐานและบุคลากรด้านวิทยาศาสตร์ เทคโนโลยี และนวัตกรรม ส่งเสริมและสนับสนุนการวิจัยในขั้นประยุกต์และทดลองเพิ่มขึ้น ทั้งการจัดทำผลิตภัณฑ์ต้นแบบ การท าวิจัยตลาด การทดสอบผลิตภัณฑ์ และโรงงานนำร่องเพื่อให้สามารถแปลงงานวิจัยไปสู่การใช้ประโยชน์ในเชิงพาณิชย์ได้อย่างเป็นรูปธรรมมากขึ้น

ยุทธศาสตร์ที่ ๔ พัฒนาการท่องเที่ยวเชิงบูรณาการ

แนวทางการพัฒนา

๑) พัฒนาและส่งเสริมการท่องเที่ยวเชิงประเพณีวัฒนธรรมในทุกพื้นที่ โดยส่งเสริมชุมชนในการสร้างสรรค์กิจกรรมหรือเทศกาลประจำถิ่นในแต่ละเดือนในพื้นที่ต่างๆ โฆษณาประชาสัมพันธ์แก่นักท่องเที่ยวทั้งชาวไทยและต่างประเทศ เพื่อสร้างการรับรู้สินค้า บริการ แหล่งท่องเที่ยวที่สะท้อนอัตลักษณ์ของชุมชน และเมืองเก่า ได้แก่ เมืองเก่าบุรีรัมย์ เมืองเก่าพิมาย เมืองเก่าสุรินทร์ เมืองเก่านครราชสีมา และเมืองเก่าสกลนคร พัฒนาแบรนด์และสื่อสารความแตกต่างของชุมชนต่าง ๆ ในรูปแบบการเล่าเรื่อง (Storytelling)ส่งเสริมการขายแพ็กเกจการท่องเที่ยวเพื่อกระตุ้นการท่องเที่ยวนอกฤดูกาล ส่งเสริมการตลาดแบบมีเป้าหมายเฉพาะกลุ่ม เช่น กลุ่มผู้สูงอายุ กลุ่มนักเรียนนักศึกษา กลุ่มผู้ปฏิบัติธรรม กลุ่มสุภาพสตรี เป็นต้น

๒) พัฒนาและส่งเสริมการท่องเที่ยวอารยธรรมอีสานใต้ในพื้นที่จังหวัดนครราชสีมา บุรีรัมย์ สุรินทร์ ศรีสะเกษ และอุบลราชธานี โดยบูรณาการจัดการแผนท่องเที่ยวในแต่ละจังหวัดที่ดึงจุดเด่นหรืออัตลักษณ์ของแต่ละพื้นที่มาสร้างเส้นทางท่องเที่ยวเชื่อมโยงแหล่งท่องเที่ยวในเขตอารยธรรมอีสานใต้ และเชื่อมโยงสู่ประเทศลาว กัมพูชา และเวียดนาม เพื่อเพิ่มระยะเวลาพำนักและค่าใช้จ่ายเฉลี่ยต่อหัวของกลุ่มนักท่องเที่ยวคุณภาพทั้งชาวไทยและต่างประเทศ พัฒนาสินค้าและบริการที่มีจุดเด่นหรืออัตลักษณ์ที่สร้างจากทุนทางวัฒนธรรม เพื่อให้เกิดความจดจำและสร้างความโดดเด่น ลอกเลียนได้ยาก พัฒนาบุคลากรและผู้ประกอบการการท่องเที่ยวให้เป็นมืออาชีพ รักษามาตรฐานการให้บริการ จัดทำแผนที่ท่องเที่ยวให้ท่องเที่ยวได้ตลอดทั้งปี พัฒนาระบบโลจิสติกส์ขนถ่ายนักท่องเที่ยวอย่างเป็นระบบไปสู่แหล่งท่องเที่ยวดูแลความปลอดภัยและสุขลักษณะให้นักท่องเที่ยว

๓) พัฒนาและส่งเสริมการท่องเที่ยววิถีชีวิตลุ่มน้ำโขง ในพื้นที่จังหวัดเลย หนองคาย บึงกาฬ นครพนม มุกดาหาร อำนาจเจริญ อุบลราชธานี และสกลนคร และพัฒนาเส้นทางเชื่อมโยงแหล่งท่องเที่ยวกับประเทศเพื่อนบ้าน อาทิ สี่เหลี่ยมวัฒนธรรมล้านช้าง เลย-อุดรธานี-หนองบัวลำภู-หนองคาย-สปป.ลาว โดยพัฒนาแหล่งท่องเที่ยว สินค้าและบริการ ให้สอดคล้องกับกระแสความนิยมการท่องเที่ยวเชิงวัฒนธรรมของสองฝั่งโขง พัฒนากิจกรรมการท่องเที่ยวให้มีความหลากหลาย อาทิ การท่องเที่ยว/พักผ่อนชมทัศนียภาพและวิถีชีวิตลุ่มแม่น้ำโขง (Leisure/Lifestyle) การท่องเที่ยวด้วยจักรยานและการเดินทางแบบคาราวาน (Cycling/Caravan Tours) การท่องเที่ยวเชิงมหกรรม (Festivals/Events) เป็นต้น พัฒนาถนนเชื่อมโยง

ระหว่างแหล่งท่องเที่ยว พัฒนาท่าเรือและการท่องเที่ยวทางน้ำให้ได้มาตรฐานความปลอดภัยส่งเสริมการบริหารจัดการที่เกิดจากชุมชนเพื่อสร้างงานและรายได้ เน้นพัฒนาผู้ประกอบการด้านการจัดการและทักษะทางภาษาเพื่อรองรับนักท่องเที่ยวต่างชาติที่เพิ่มขึ้น

๔) พัฒนาและส่งเสริมการท่องเที่ยวยุคก่อนประวัติศาสตร์ ในจังหวัดขอนแก่น กาฬสินธุ์อุดรธานีหนองบัวลำภูและชัยภูมิโดยพัฒนาแหล่งท่องเที่ยวและพิพิธภัณฑ์ให้เป็นแหล่งเรียนรู้เชิงสร้างสรรค์และมีชีวิต ออกแบบการจัดแสดง จัดนิทรรศการ มัลติมีเดีย หรือกิจกรรมต่างๆ ให้ผู้ชมมีส่วนร่วมมีความสนุกรื่นรมย์เสมอ (play and learn) ทั้งภาษาไทยและต่างประเทศเพื่อขยายฐานนักท่องเที่ยวที่สนใจศึกษาวิวัฒนาการของภาคตั้งแต่ยุคก่อนประวัติศาสตร์จนถึงปัจจุบัน ปลูกฝังให้เด็กเข้าพิพิธภัณฑ์ผ่านกิจกรรมทัศนศึกษาของโรงเรียนและนันทนาการของครอบครัว พัฒนาสินค้า/บริการ/ของที่ระลึก ปรับปรุงสิ่งอำนวยความสะดวกในแหล่งท่องเที่ยวให้ได้มาตรฐาน โฆษณาประชาสัมพันธ์อย่างต่อเนื่อง พัฒนาระบบขนส่งสาธารณะเข้าสู่แหล่งท่องเที่ยวเพื่อให้เข้าถึงได้ง่ายและกลับมาได้บ่อยครั้ง

๕) พัฒนาและส่งเสริมการท่องเที่ยวเชิงกีฬาในพื้นที่จังหวัดบุรีรัมย์ ศรีสะเกษ นครราชสีมา โดยส่งเสริมและสนับสนุนอุตสาหกรรมกีฬาให้ครอบคลุมทุกมิติ เพื่อสร้างมูลค่าเพิ่มทั้งจากการกีฬาและธุรกิจที่เกี่ยวข้อง อาทิ ธุรกิจการแข่งขันต่างๆ การผลิตอุปกรณ์/ชุดกีฬา/ของที่ระลึก สนามแข่งขัน อาหารเสริมและเครื่องดื่ม โรงแรม ร้านอาหาร การเดินทางและขนส่ง ประกันภัย สถาบันพัฒนากีฬาอาชีพทุกระดับ เป็นต้น ส่งเสริมการศึกษาในด้านเวชศาสตร์การกีฬา วิทยาศาสตร์การกีฬา และการบริหารจัดการธุรกิจกีฬา เพื่อผลิตบุคลากรรองรับการขยายตัวของอุตสาหกรรมกีฬา สนับสนุนการจัดมหกรรมกีฬานานาชาติ รวมทั้งส่งเสริมกิจกรรมทางการตลาดและการประชาสัมพันธ์เพื่อสร้างการรับรู้ให้กับนักท่องเที่ยว

๖) พัฒนาและส่งเสริมการท่องเที่ยวธรรมชาติในจังหวัดชัยภูมิ เลย นครราชสีมา อุบลราชธานี โดยส่งเสริมการท่องเที่ยวที่คำนึงถึงขีดความสามารถในการรองรับของระบบนิเวศเพื่อให้เกิดความสมดุลและยั่งยืน มุ่งเน้นนักท่องเที่ยวคุณภาพเพื่อให้สอดคล้องกับกิจกรรมการท่องเที่ยวที่มุ่งเน้นให้เกิดความคุ้มค่าต่อประสบการณ์มากกว่าการท่องเที่ยวที่คุ้มค่าเงิน สนับสนุนให้คนไทยเดินทางมาท่องเที่ยวในพื้นที่มากขึ้น รวมทั้งให้ความรู้นักท่องเที่ยวในการอนุรักษ์ทรัพยากรธรรมชาติ

๗) พัฒนาแหล่งท่องเที่ยวและสิ่งอำนวยความสะดวกให้ได้มาตรฐาน ดูแล ความปลอดภัยให้นักท่องเที่ยว ประชาสัมพันธ์การท่องเที่ยว และพัฒนาเส้นทางการท่องเที่ยวที่เชื่อมโยงในลักษณะเครือข่ายเพื่อกระจายนักท่องเที่ยวจากเมืองหลักไปสู่ชุมชนและท้องถิ่น เชื่อมโยงกิจกรรมการท่องเที่ยวระหว่างภาคเอกชน กับชุมชนและท้องถิ่น ทั้งในประเทศและกับประเทศเพื่อนบ้าน ที่สอดคล้องกับความต้องการของนักท่องเที่ยว รวมทั้งพัฒนาทักษะฝีมือบุคลากรในภาคบริการและการท่องเที่ยวจัดฝึกอบรมมัคคุเทศก์ด้านภาษาต่างประเทศ นอกจากนั้นพัฒนาสินค้า OTOP สินค้าวิสาหกิจชุมชน ของที่ระลึกร้านอาหาร ที่พักให้มีคุณภาพดี ส่งเสริมการท่องเที่ยวเฉพาะกลุ่มตามความสนใจของนักท่องเที่ยว รวมถึงระบบการจัดการสิ่งแวดล้อมในแหล่งท่องเที่ยว

ยุทธศาสตร์ที่ ๕ ใช้โอกาสจากการพัฒนาโครงข่ายคมนาคมขนส่งที่เชื่อมโยงพื้นที่เศรษฐกิจหลักภาคกลางและพื้นที่ระเบียงเศรษฐกิจภาคตะวันออก (EEC) เพื่อพัฒนาเมือง และพื้นที่เศรษฐกิจใหม่ๆ ของภาค

แนวทางการพัฒนา

๑) เร่งพัฒนาโครงสร้างพื้นฐานขนาดใหญ่ที่เชื่อมโยงภาคกับพื้นที่เศรษฐกิจหลักภาคกลางและพื้นที่ระเบียงเศรษฐกิจภาคตะวันออก (EEC) ให้แล้วเสร็จตามแผนแม่บทภายใต้ยุทธศาสตร์ชาติอาทิ แผนการพัฒนารถไฟความเร็วสูง ช่วงนครราชสีมา-หนองคาย การพัฒนาโครงข่ายรถไฟทางคู่ช่วงขอนแก่น-

หนองคาย ช่วงจิระ-อุบลราชธานี และโครงการทางหลวงพิเศษระหว่างเมืองและทางพิเศษช่วงระเบียงเศรษฐกิจ EWEC ด้านตะวันออก

๒) เร่งพัฒนาโครงข่ายระบบการคมนาคมขนส่งภายในภาคให้เป็นระบบที่สมบูรณ์ อาทิ การพัฒนารถไฟสายใหม่ (บ้านไผ่-นครพนม) โครงการพัฒนาท่าอากาศยาน ให้สามารถรองรับปริมาณความต้องการเดินทางและขนส่งสินค้าทางอากาศที่เพิ่มขึ้น (อุดรธานี อุบลราชธานี บุรีรัมย์ ร้อยเอ็ด นครราชสีมา ขอนแก่น เลย และสกลนคร) และขยายถนน ๔ ช่องจราจรเพื่อเพิ่มประสิทธิภาพทางหลวง

๓) พัฒนาเมืองขอนแก่นให้เป็นเมืองศูนย์กลางเศรษฐกิจ การค้า การลงทุนการบริการสุขภาพและศูนย์กลางการศึกษา โดยจัดทำแผนแม่บทพื้นที่ศูนย์กลางความเจริญ เช่น เขตอุตสาหกรรมเชิงนิเวศ เขตนวัตกรรม พื้นที่อนุรักษ์มรดกทางวัฒนธรรม และพื้นที่เปิดโล่ง เป็นต้น พัฒนาและปรับปรุงโครงสร้างพื้นฐานเชื่อมโยงกับระบบโครงสร้างพื้นฐานหลักที่เชื่อมโยงระหว่างภาค เร่งรัดพัฒนาระบบขนส่งรางเบาเมืองขอนแก่น พร้อมทั้งส่งเสริมระบบขนส่งสาธารณะในเมืองให้เชื่อมโยงระหว่างเมืองและระบบขนส่งอื่น

๔) พัฒนาพื้นที่รอบสถานีขนส่งระบบรางในเมืองที่มีศักยภาพที่สำคัญ อาทิเมืองขอนแก่น เมืองนครราชสีมา และเมืองอุบลราชธานี โดยพัฒนาพื้นที่ในรูปแบบเมืองกระชับ ให้มีการใช้ประโยชน์ที่ดินแบบผสมผสานทั้งการทำงาน การอยู่อาศัย และการนันทนาการล้อมรอบสถานีขนส่ง และพัฒนาพื้นที่บริเวณเมืองชายแดนที่มีศักยภาพ รวมทั้งบริเวณใกล้พื้นที่เขตเศรษฐกิจพิเศษชายแดน อาทิ นครพนม หนองคาย มุกดาหาร ให้มีความพร้อมสำหรับรองรับกิจกรรมทางเศรษฐกิจและสังคมที่เชื่อมโยงกับประเทศเพื่อนบ้าน และเป็นศูนย์กลางความเจริญในการกระจายความเจริญไปยังพื้นที่โดยรอบ

๕) พัฒนาอุตสาหกรรมต่อเนื่องจากการพัฒนาระบบคมนาคม โดยพัฒนาและยกระดับความเชี่ยวชาญของผู้ประกอบการอุตสาหกรรมซ่อมบำรุงและผลิตชิ้นส่วนอากาศยานและระบบราง ที่ได้มาตรฐานและเป็นที่ยอมรับในระดับสากล พัฒนากำลังแรงงานและนวัตกรรมเพื่อเตรียมพร้อมรองรับการพัฒนาอุตสาหกรรมการบินในจังหวัดนครพนม อุตสาหกรรมระบบรางในจังหวัดขอนแก่น และพัฒนาสถานีขนส่งสินค้าในจังหวัดขอนแก่น นครราชสีมา และอุดรธานี

ยุทธศาสตร์ที่ ๖ พัฒนาความร่วมมือและใช้ประโยชน์จากข้อตกลงกับประเทศ เพื่อนบ้านในการสร้างความเข้มแข็งทางเศรษฐกิจตามแนวชายแดนและแนวระเบียงเศรษฐกิจ

แนวทางการพัฒนา

๑) พัฒนาด่านชายแดน โดยพัฒนาโครงสร้างพื้นฐานบริเวณด่านศุลกากรให้เพียงพอสนับสนุนการจัดการด่านพรมแดนแบบเบ็ดเสร็จ CIQ (Customs/Immigration/Quarantine) ให้ได้มาตรฐานสากลเร่งเชื่อมต่อระบบสารสนเทศภายในและระหว่างหน่วยงานเพื่อสามารถให้บริการ ณ จุดเดียว (NationalSingle Window) เพิ่มอัตรากำลังเจ้าหน้าที่ให้เพียงพอ พัฒนาสิ่งอำนวยความสะดวกบริเวณจุดผ่อนปรนการค้าชายแดนที่มีศักยภาพ

๒) พัฒนาโครงสร้างพื้นฐานเชื่อมโยงชายแดน โดยเร่งก่อสร้างสะพานมิตรภาพไทย-ลาวแห่งที่ ๕ (บึงกาฬ-ปากซัน) พัฒนาเส้นทางใหม่เชื่อมโยงบึงกาฬ-อุดรธานี และรถไฟความเร็วสูง เพื่อเชื่อมโยงโครงข่ายเส้นทางคมนาคมระหว่างไทย ลาว เวียดนาม และจีน ให้มีความสะดวก ประหยัดเวลาและค่าใช้จ่ายในการเดินทาง

๓) พัฒนาพื้นที่เขตพัฒนาเศรษฐกิจพิเศษชายแดน มุกดาหาร นครพนม และหนองคาย เพื่อเสริมสร้างศักยภาพในการลงทุนและสร้างความร่วมมือกับประเทศเพื่อนบ้านในการพัฒนาเศรษฐกิจชายแดน พร้อมทั้งเร่งรัดการดำเนินงานโครงการและมาตรการสำคัญในเขตเศรษฐกิจพิเศษ ให้มีความพร้อมด้านโครงสร้างพื้นฐาน และบริการ CIQ ที่ได้มาตรฐานสากล

(๒) แผนพัฒนาภาคตะวันออกเฉียงเหนือตอนกลาง

กลุ่มจังหวัดภาคตะวันออกเฉียงเหนือตอนกลาง ได้กำหนดแผนยุทธศาสตร์การพัฒนากลุ่มจังหวัด พ.ศ. ๒๕๖๑ - ๒๕๖๕ เพื่อใช้เป็นกรอบแนวทางของการพัฒนากลุ่มจังหวัด ภายใต้ผลการวิเคราะห์สภาพแวดล้อม ศักยภาพ บริบทของการพัฒนาที่ผ่านมาและในอนาคต รวมทั้งสภาพของปัญหาและความต้องการของประชาชน โดยมียุทธศาสตร์ของการพัฒนากลุ่มจังหวัดภาคตะวันออกเฉียงเหนือตอนกลาง ดังนี้

เป้าหมายการพัฒนา

"นวัตกรรมน้ำ เกษตรกรรมยั่งยืน อุตสาหกรรมการเกษตร เชื่อมโยงการบริการ การท่องเที่ยว ระบบโลจิสติกส์และระบบราง"

ตัวชี้วัดความสำเร็จตามเป้าหมาย

๑) ร้อยละที่เพิ่มขึ้นของผลิตภัณฑ์มวลรวมกลุ่มจังหวัด ร้อยละ ๕

๒) ร้อยละที่เพิ่มขึ้นของรายได้การท่องเที่ยวกลุ่มจังหวัด ร้อยละ ๑๐

ประเด็นการพัฒนาที่ ๑ การพัฒนาศักยภาพการผลิตการเกษตรและอุตสาหกรรมการเกษตรให้สามารถแข่งขันได้อย่างยั่งยืน

๑) วัตถุประสงค์

๑.๑) สร้างมูลค่าเพิ่มให้กับภาคการเกษตร

๑.๒) เพิ่มคุณภาพผลผลิตทางการเกษตร และอุตสาหกรรมการเกษตรให้ได้มาตรฐาน

๒) เป้าหมายและตัวชี้วัด

๒.๑) ร้อยละของมูลค่าผลิตภัณฑ์มวลรวมภาคการเกษตรที่เพิ่มขึ้น ร้อยละ ๒.๕

๒.๒) จำนวนพื้นที่เกษตรกรรมยั่งยืน ๑,๓๓๔,๐๐๐ ไร่

๒.๓) ร้อยละของมูลค่าผลิตภัณฑ์มวลรวมภาคอุตสาหกรรม ที่เพิ่มขึ้น ร้อยละ ๕

๓) แนวทางการพัฒนา

๓.๑) เพิ่มประสิทธิภาพและมาตรฐานการผลิตของสินค้าเกษตร

๓.๒) พัฒนาและสร้างมูลค่าเพิ่มสินค้าเกษตรและพืชเศรษฐกิจหลัก

๓.๓) เพิ่มประสิทธิภาพการบริหารจัดการน้ำเพื่อการพัฒนาที่ยั่งยืน

๓.๔) พัฒนาศักยภาพตลาดสินค้าทางการเกษตร

ประเด็นการพัฒนาที่ ๒ การพัฒนาขีดความสามารถทางการแข่งขันด้านการค้าการบริการและโลจิสติกส์

๑) วัตถุประสงค์

๑.๑) เพิ่มมูลค่าการค้าและการบริการกลุ่มจังหวัด

๑.๒) เพิ่มผลิตภาพแรงงานในกลุ่มจังหวัด

๒) เป้าหมายและตัวชี้วัด

๒.๑) ร้อยละที่เพิ่มขึ้นของมูลค่าผลิตภัณฑ์มวลรวมภาคการค้าและการบริการของกลุ่มจังหวัดร้อยละ ๑๐

๒.๒) ร้อยละที่เพิ่มขึ้นของผลิตภาพแรงงาน ร้อยละ ๑๐

๓) แนวทางการพัฒนา

๓.๑) พัฒนาศักยภาพ SMEs และเครือข่ายผู้ประกอบการอย่างบูรณาการ

๓.๒) พัฒนาและเชื่อมโยงโครงข่ายคมนาคมเพื่อเพิ่มประสิทธิภาพระบบโลจิสติกส์และระบบราง

๓.๓) พัฒนาคุณภาพฝีมือแรงงานและเพิ่มทักษะแก่ผู้ประกอบการ

๓.๔) พัฒนาระบบการตลาดผลิตภัณฑ์กลุ่มจังหวัด

ประเด็นการพัฒนาที่ ๓ การเพิ่มศักยภาพการท่องเที่ยวอย่างครบวงจร

๑) วัตถุประสงค์

๑.๑) จำนวนนักท่องเที่ยวกลุ่มจังหวัดเพิ่มขึ้น

๑.๒) เพิ่มรายได้จากการท่องเที่ยวและผลิตภัณฑ์ที่เกี่ยวเนื่อง

๑.๓) จำนวนการพัฒนาแหล่งท่องเที่ยวเพิ่มขึ้น

๒) เป้าหมายและตัวชี้วัด

๒.๑) ร้อยละที่เพิ่มขึ้นของรายได้จากการท่องเที่ยวกลุ่มจังหวัด ร้อยละ ๑๐

๒.๒) ร้อยละที่เพิ่มขึ้นของมูลค่าจากการจำหน่ายผลิตภัณฑ์ชุมชน ร้อยละ ๒๕

๓) แนวทางการพัฒนา

๓.๑) พัฒนาศักยภาพแหล่งท่องเที่ยวและเชื่อมโยงกับผลิตภัณฑ์ชุมชน

๓.๒) พัฒนาเครือข่ายอุตสาหกรรมการท่องเที่ยวและบริการ

๓.๓) ส่งเสริมกิจกรรมและประชาสัมพันธ์การท่องเที่ยวกลุ่มจังหวัด

๓.๔) พัฒนาและยกระดับผลิตภัณฑ์ชุมชนให้ได้มาตรฐานและไหมให้เป็นศูนย์กลางแฟชั่นผ้าไหมในนานาชาติ

(๓) แผนพัฒนาจังหวัดกาฬสินธุ์

เป้าหมายการพัฒนาจังหวัด : “มั่งคั่งด้วยเกษตรปลอดภัย ไม่ทิ้งใครไว้ข้างหลัง”

ตัวชี้วัดเป้าหมายการพัฒนาจังหวัด

๑. ผลิตภัณฑ์มวลรวมเฉลี่ยต่อคนต่อปีเพิ่มสูงขึ้น (ค่าเป้าหมายเพิ่มขึ้นร้อยละ๗)

๒. สัดส่วนคนจนลดลง (ค่าเป้าหมาย ลดลงร้อยละ ๒.๕ ต่อปี)

ประเด็นการพัฒนาจังหวัด

จังหวัดกาฬสินธุ์ได้กำหนดประเด็นการพัฒนา วัตถุประสงค์ เป้าหมาย ตัวชี้วัด และแนวทางการพัฒนารวม ๔ ประเด็นการพัฒนา รายละเอียด ดังนี้

ประเด็นการพัฒนาที่ ๑ พัฒนาศักยภาพที่มุ่งเน้นการผลิตสินค้าเกษตรและอาหารปลอดภัย

แนวทางการพัฒนา

๑) การบริหารจัดการพื้นที่เกษตรและส่งเสริมให้เกษตรกรดั้งเดิมพัฒนา สู่เกษตรสมัยใหม่รองรับกิจกรรมเกษตรและอาหารปลอดภัย

๒) การวิจัยและพัฒนาวิธีการผลิตแปรรูป การบรรจุ มาตรฐานการผลิตและความปลอดภัยผลิตภัณฑ์ด้วยนวัตกรรม เทคโนโลยี ให้มีคุณภาพระดับสูง เพื่อการส่งออกและรองรับตลาดสมัยใหม่

๓) ส่งเสริมการรวมกลุ่มวิสาหกิจ/สหกรณ์/ผู้ประกอบการใหม่ เพิ่มศักยภาพการบริหารจัดการและระบบบัญชี เพื่อดำ เนินกิจกรรมเกษตรและอาหารปลอดภัย

๔) การบริหารจัดการสินค้าเกษตรพัฒนาและเสริมประสิทธิภาพระบบกระจายสินค้า และการตลาดครบวงจร

ประเด็นการพัฒนาที่ ๒ ยกระดับคุณภาพและรายได้ด้านการท่องเที่ยว และ ส่งเสริมการค้าการลงทุน

แนวทางการพัฒนา

๑) พัฒนาเส้นทางเที่ยวหลัก ทั้งโครงสร้างพื้นฐาน แหล่งท่องเที่ยวชุมชน ท่องเที่ยวกิจกรรมการท่องเที่ยว สินค้าทางการท่องเที่ยวผู้ประกอบการ การตลาดและการประชาสัมพันธ์ และยกระดับภาพลักษณ์ในเชิงคุณภาพ

๒) พัฒนาผลิตภัณฑ์ สินค้า OTOPผลิตภัณฑ์ชุมชนโดยสิ่งบ่งชี้ทางภูมิศาสตร์ และการเพิ่มศักยภาพวิสาหกิจขนาดกลางและ ขนาดย่อมด้วยนวัตกรรม เทคโนโลยี ให้มีคุณภาพระดับสูงเพื่อการส่งออกและรองรับตลาดสมัยใหม่

๓) ปรับปรุงโครงสร้างพื้นฐาน พัฒนาระบบโลจิสติกส์ ส่งเสริมการลงทุนและอุตสาหกรรมด้านการเกษตรและอาหารปลอดภัย

ประเด็นการพัฒนาที่ ๓ เพิ่มประสิทธิภาพการบริหารจัดการทรัพยากรธรรมชาติและสิ่งแวดล้อม

แนวทางการพัฒนา

๑) เพิ่มประสิทธิภาพการบริหารจัดการน้ำ และเพิ่มพื้นที่กระกระจายน้ำรองรับกิจกรรมเกษตรและอาหารปลอดภัย

๒) เพิ่มประสิทธิภาพการบริหารจัดการดิน และส่งเสริมการเพิ่มพื้นที่สีเขียวในทุกภาคส่วน

๓.) การบริหารจัดการขยะที่เหมาะสมและสร้างวินัยของคนสู่การจัดการที่ยั่งยืน

ประเด็นการพัฒนาที่ ๔ การพัฒนาทุนมนุษย์ ลดความเหลื่อมล้ำ สร้างสังคมที่มีความมั่นคงและสงบสุข

แนวทางการพัฒนา

๑) พัฒนาทุนมนุษย์วัยแม่และเด็ก

๒.) พัฒนาทุนมนุษย์วัยปฐมวัย วัยเรียน วัยรุ่น

๓). พัฒนาทุนมนุษย์วัยทำงาน

๔). พัฒนาทุนมนุษย์วัยผู้สูงอายุ

๕). การรักษาความสงบเรียบร้อยในชีวิตและทรัพย์สินของประชาชน

๖). ป้องกันและแก้ไขปัญหายาเสพติด

๗) ป้องกันและแก้ไขปัญหาการค้ามนุษย์และการทุจริตและประพฤติมิชอบ

๘) การลดความเหลื่อมล้ำ เข้าถึงกระบวนการยุติธรรม

๙) การรักษาความสงบเรียบร้อยในชีวิตและทรัพย์สินของประชาชน และการป้องกันและแก้ไขปัญหาภัยพิบัติ (น้ำท่วม/น้ำแล้ง)

๑๐) เพิ่มประสิทธิภาพการบริการภาครัฐ

(๔) ยุทธศาสตร์การพัฒนาของ อปท. ในเขตจังหวัด

วิสัยทัศน์ : *"การเกษตรปลอดภัย ส่งเสริมภูมิปัญญาท้องถิ่นเพิ่มศักยภาพการท่องเที่ยวและบริการ อนุรักษ์ทรัพยากรธรรมชาติและสิ่งแวดล้อม พัฒนาคน และสังคมอย่างยั่งยืน"*

๑) ยุทธศาสตร์การพัฒนาคนและสังคมที่มีคุณภาพเพื่อรองรับการก้าวเข้าสู่ประชาคมอาเซียน

๑.๑) ส่งเสริมการศึกษาและกระบวนการเรียนรู้ตลอดชีวิต

๑.๒) ส่งเสริมคุณธรรม จริยธรรมและธรรมาภิบาล

๑.๓) ส่งเสริมการสาธารณสุขและการจัดระบบสวัสดิการสังคมและคุ้มครองสิทธิของประชาชน

๑.๔) ส่งเสริมการพัฒนาเด็กและเยาวชนให้เป็นพลเมืองที่มีคุณภาพ

๑.๕) การเสริมสร้างศักยภาพและโอกาสของ ผู้สูงอายุ คนพิการและผู้ด้อยโอกาส

๑.๖) สนับสนุนบทบาทของสตรีในท้องถิ่นในการมีส่วนร่วมในการพัฒนาท้องถิ่น

๑.๗) การส่งเสริมการมีอาชีพรายได้ และความเข้มแข็งของชุมชน

๑.๘) ส่งเสริมสนับสนุนความเข้มแข็งของสถาบันครอบครัว

๑.๙) ส่งเสริมการวิจัยและพัฒนา

๑.๑๐) ส่งเสริมและสนับสนุนการพัฒนาศักยภาพเศรษฐกิจฐานรากประชาชนในการพึ่งตนเองตามหลักปรัชญาเศรษฐกิจพอเพียง อย่างยั่งยืนสู่ประชาคมอาเซียน

๒) ยุทธศาสตร์การพัฒนาการผลิตทางการเกษตรและการตลาดอย่างครบวงจร

๒.๑) ส่งเสริมการเพิ่มผลผลิตทางการเกษตร

๒.๒) ส่งเสริมการผลิตสินค้าเกษตรที่ได้คุณภาพมาตรฐานและปลอดภัย (GAP)

๒.๓) การสร้างมูลค่าเพิ่ม

๒.๔) การพัฒนาโครงสร้างพื้นฐานและศูนย์สารสนเทศข้อมูลทางการเกษตร

๒.๕) การบริหารจัดการองค์กรเกษตรกรให้เข้มแข็งและกินดีอยู่ดีมีรายได้เพิ่มขึ้นตามแนวปรัชญาเศรษฐกิจพอเพียง

๒.๖) ส่งเสริมให้มีการใช้ปัจจัยการผลิตที่มาจากอินทรีย์ชีวภาพที่มีคุณภาพ

๒.๗) การพัฒนาแหล่งน้ำเพื่อการเกษตร

๒.๘) ส่งเสริมวิจัยและพัฒนา

๒.๙) ส่งเสริมกลุ่มผู้ผลิตเกษตรอินทรีย์ชีวภาพ และการเกษตรแบบผสมผสานอย่างครบวงจร

๒.๑๐) ยกระดับผลผลิตทางการเกษตรทุกรูปแบบ ในการส่งออกสู่ประชาคมอาเซียน

๓) ยุทธศาสตร์ด้านการพัฒนาผ้าไหมแพรวาและส่งเสริม ศิลปะ วัฒนธรรม จารีตประเพณี และภูมิปัญญาท้องถิ่น

๓.๑) พัฒนาคุณภาพการบริหารจัดการ

๓.๒) ส่งเสริมสนับสนุนและพัฒนาผู้ผลิต/ผู้ประกอบการ

๓.๓) ส่งเสริมสนับสนุนและพัฒนาประสิทธิภาพปัจจัยการผลิตผ้าไหมแพรวาและผ้าทอพื้นเมือง

๓.๔) การเชื่อมโยงผ้าไหมแพรวากับการท่องเที่ยวเชิงวัฒนธรรม

๓.๕) ส่งเสริมมาตรฐานการผลิตและระบบควบคุมคุณภาพ

๓.๖) ส่งเสริมและเพิ่มช่องทางการตลาดระหว่างภูมิภาคและระหว่างประเทศ

๓.๗) การวิจัยการผลิตการตลาดผ้าไหมแพรวา

๓.๘) ส่งเสริมศิลปะ วัฒนธรรมและภูมิปัญญาท้องถิ่น

๓.๙) ส่งเสริมการลงทุนเศรษฐกิจสร้างสรรค์

๓.๑๐) ส่งเสริมและต่อยอดจุดเด่นของผลิตภัณฑ์ของท้องถิ่น

๓.๑๑) เสริมสร้างอาชีพ ผลิตภัณฑ์และบริการด้านวัฒนธรรมท้องถิ่นให้เป็นวัฒนธรรมสร้างสรรค์

๓.๑๒) พัฒนาแหล่งเรียนรู้ทางวัฒนธรรมและการนันทนาการ

๓.๑๓) ส่งเสริมและเชื่อมโยงผ้าไหมแพรวากับการท่องเที่ยวเชิงวัฒนธรรม

๓.๑๔) ส่งเสริมพัฒนาทำนุบำรุงศาสนา

๔) ยุทธศาสตร์ด้านการพัฒนาเศรษฐกิจและการท่องเที่ยว

๔.๑) ส่งเสริมและพัฒนาแหล่งท่องเที่ยวให้ได้มาตรฐาน

๔.๒) เสริมสร้างขีดความสามารถของผู้ประกอบการและบุคลากรให้มีศักยภาพ

๔.๓) ส่งเสริมและพัฒนาธุรกิจการค้า การบริการ และอุตสาหกรรม

๔.๔) พัฒนาระบบเทคโนโลยีสารสนเทศ และฐานข้อมูลด้านการท่องเที่ยว

๔.๕) การพัฒนาและสร้างความเข้มแข็งของวิสาหกิจชุมชน

๔.๖) ส่งเสริมและเพิ่มช่องทางการท่องเที่ยวเชื่อมโยงระหว่างภูมิภาคและระหว่างประเทศ

๔.๗) การพัฒนาปัจจัยการสนับสนุนและสร้างความเข้มแข็งของผู้ประกอบการ

๔.๘) ส่งเสริมการมีส่วนร่วมของภาครัฐ เอกชน ชุมชนและองค์กรปกครองส่วนท้องถิ่นในการพัฒนาด้านบริการและการท่องเที่ยว

๕) ยุทธศาสตร์ด้านการพัฒนาโครงสร้างพื้นฐาน

๕.๑) พัฒนาการคมนาคมและการขนส่ง

๕.๒) พัฒนาด้านสาธารณูปโภคและสาธารณูปการ

๕.๓) พัฒนาด้านผังเมือง

๕.๔) พัฒนาระบบการจัดการน้ำ

๕.๕) พัฒนาระบบพลังงาน

๕.๖) พัฒนาระบบกำจัดขยะ

๕.๗) พัฒนาระบบสื่อสาร

๖) ยุทธศาสตร์ด้านการพัฒนาการอนุรักษ์ทรัพยากรธรรมชาติและสิ่งแวดล้อม

๖.๑) ส่งเสริมให้ชุมชนมีส่วนร่วมในการบริหารจัดการทรัพยากรธรรมชาติและสิ่งแวดล้อมอย่างยั่งยืน

๖.๒) เสริมสร้างประสิทธิภาพการบริหารจัดการสิ่งแวดล้อม ภายใต้การมีส่วนร่วมของทุกภาคส่วน

๖.๓) ส่งเสริมองค์กรปกครองส่วนท้องถิ่นมีศักยภาพในการบริหารจัดการสิ่งแวดล้อมอย่างสมดุลและยั่งยืนสอดคล้องกับสภาพพื้นที่และวิธีชุมชน

๖.๔) ส่งเสริมการบริหารจัดการป่าแบบกลุ่มป่าชุมชน อุทยานแห่งชาติ เขตรักษาพันธุ์สัตว์ป่า สนับสนุนการจัดการอย่างมีส่วนร่วม

๖.๕) เสริมสร้างระบบบำบัดน้ำเสีย การจัดการระบบกำจัดขยะ ของเสียอันตราย มลพิษทางอากาศ โดยวิธีที่เป็นมิตรกับสิ่งแวดล้อม

๖.๖) เพิ่มขีดความสามารถขององค์กรปกครองส่วนท้องถิ่นในการจัดการขยะมูลฝอยและการจัดการน้ำเสียชุมชน

๖.๗) สนับสนุนการจัดการทรัพยากรธรรมชาติเพื่อให้เกิดความมั่นคงทางอาหาร

๗) ยุทธศาสตร์ด้านการพัฒนาการรักษาความมั่นคงภายในและพัฒนาระบบบริหารภายใต้การบริหารงานกิจการบ้านเมืองที่ดี

๗.๑) การส่งเสริมความปลอดภัยในชีวิตและทรัพย์สินการป้องกันและแก้ไขปัญหายาเสพติด

๗.๒) ส่งเสริมสนับสนุนการมีส่วนร่วมของประชาชน
๗.๓) สร้างความเข้มแข้งของระบบตรวจสอบการทุจริตและประพฤติมิชอบ
๗.๔) การป้องกันและปราบปรามการทุจริต
๗.๕) การเพิ่มประสิทธิภาพเจ้าหน้าที่ของรัฐในการให้บริการภาครัฐ
๗.๖) ส่งเสริมสนับสนุนประชาธิปไตยภาคพลเมือง การพัฒนาศักยภาพผู้นำชุมชน
๗.๗) ส่งเสริมการป้องกันและบรรเทาสาธารณภัย
๗.๘) การบูรณาการป้องกันและแก้ไขปัญหาสาธารณภัยและเร่งรัดช่วยเหลือฟื้นฟูผู้ประสบภัย
๗.๙) ลดอุบัติภัยและความสูญเสียจากอุบัติเหตุจราจรให้เหลือน้อยที่สุด
๗.๑๐) การรักษาความสงบเรียบร้อยในพื้นที่
๗.๑๑) เพิ่มศักยภาพการรักษาความสงบเรียบร้อยภายในและความปลอดภัยในชีวิตและทรัพย์สิน
๗.๑๒) ส่งเสริมการบริหารงานแบบบูรณาการภายใต้การบริหารกิจการบ้านเมืองที่ดี
๗.๑๓) ส่งเสริมการป้องกันและบรรเทาสาธารณภัยแบบครบวงจร
๗.๑๔) ส่งเสริมเชิดชูและปกป้องสถาบันพระมหากษัตริย์

๒. ยุทธศาสตร์ของเทศบาลตำบลบึงวิชัย

๒.๑ วิสัยทัศน์ (VISION)

เทศบาลตำบลบึงวิชัย ได้กำหนดวิสัยทัศน์ (Vision) เพื่อแสดงสถานการณ์ในอุดมคติ ซึ่งเป็นจุดมุ่งหมายความคาดหวังที่ต้องการให้เกิดขึ้นในอนาคตข้างหน้า ซึ่งจะสามารถสะท้อนถึงสภาพการณ์ของท้องถิ่นในอนาคตอย่างรอบด้าน ภายใต้การเปลี่ยนแปลงของสภาพแวดล้อมด้านต่างๆ จึงได้กำหนดวิสัยทัศน์คาดหวังที่จะให้เกิดขึ้นในอนาคต ดังนี้

"บึงวิชัยใส่ใจการศึกษา พัฒนาการคมนาคม ชุมชนปลอดมลพิษ
ลานเศรษฐกิจมั่นคง สังคมน่าอยู่ ศูนย์ความรู้ข้อมูลข่าวสาร"

๒.๒ ยุทธศาสตร์การพัฒนาเทศบาลตำบลบึงวิชัย

ยุทธศาสตร์ที่ ๑ การพัฒนาด้านการศึกษา และการบริหารกิจการบ้านเมืองที่ดี
ยุทธศาสตร์ที่ ๒ การพัฒนาด้านโครงสร้างพื้นฐาน
ยุทธศาสตร์ที่ ๓ การพัฒนาด้านสิ่งแวดล้อมและการเกษตร
ยุทธศาสตร์ที่ ๔ การพัฒนาด้านเศรษฐกิจและการสร้างความเข้มแข็งของชุมชนตามหลักปรัชญาเศรษฐกิจพอเพียง
ยุทธศาสตร์ที่ ๕ การพัฒนาด้านสาธารณสุขและพัฒนาคุณภาพชีวิต
ยุทธศาสตร์ที่ ๖ การพัฒนาด้านสื่อและข้อมูลข่าวสาร

๒.๓ เป้าประสงค์

(๑) พัฒนาและยกระดับคุณภาพการศึกษาของประชาชนทุกระดับอย่างทั่วถึง และการบริหารงานขององค์กรให้มีประสิทธิภาพ

(๒) พัฒนาระบบสาธารณูปโภค สาธารณูปการและการคมนาคมให้ได้มาตรฐานและเพียงพอ

(๓) พัฒนาและส่งเสริมการอนุรักษ์ทรัพยากรธรรมชาติและสิ่งแวดล้อมในชุมชนให้น่าอยู่อย่างยั่งยืน ปลอดมลพิษ

(๔) ส่งเสริมและสนับสนุนให้ประชาชนมีรายได้เพิ่มขึ้นอย่างยั่งยืนและลดค่าใช้จ่าย

(๕) ส่งเสริมให้ประชาชนมีคุณภาพชีวิตที่ดีและสวัสดิการที่ดี

(๖) พัฒนาช่องทางการรับรู้ข่าวสารที่ทันสมัยของประชาชนเพิ่มขึ้น

(๗) ขุดลอก คูคลองและจัดสร้างแหล่งน้ำ สงวนและเก็บกักน้ำเพื่อการเกษตร

(๘) พัฒนาชุมชนและสังคมตามแนวทางปรัชญาเศรษฐกิจพอเพียง

(๙) ลดต้นทุนการผลิตและเพิ่มมูลค่าผลผลิต

(๑๐) ส่งเสริมพัฒนาบทบาทและคุณภาพชีวิตของเด็ก เยาวชนสตรี ผู้สูงอายุ ผู้พิการ และด้อยโอกาส

(๑๑) ประสาน สนับสนุน ร่วมมือกับส่วนราชการ และองค์กรปกครองส่วนท้องถิ่นอื่นๆ

(๑๒) พัฒนาฟื้นฟูและส่งเสริมกิจกรรมด้านศาสนาศิลปวัฒนธรรมและประเพณีของชุมชน

(๑๓) ส่งเสริมและสนับสนุนกิจกรรมลานกีฬาชุมชน และจัดการแข่งขันกีฬาประเภทต่างๆ ที่เกี่ยวข้อง

(๑๔) ส่งเสริมให้เกิดการบริหารจัดการที่มีประสิทธิภาพ ตอบสนองความต้องการของประชาชนตามหลักการบริหารกิจการบ้านเมืองที่ดี

(๑๕) ส่งเสริมสนับสนุนบุคลากรในหน่วยงานให้ ศึกษา/อบรม หลักสูตรต่างๆเพื่อให้การปฏิบัติงานมีประสิทธิภาพยิ่งขึ้น

(๑๖) ส่งเสริมและสนับสนุน และร่วมมือกับส่วนราชการ หน่วยงาน มูลนิธิการกุศลและองค์กรที่เกี่ยวข้อง ในการเตรียมความพร้อมในการป้องกันภัย และการช่วยเหลือผู้ประสบภัย

(๑๗) ส่งเสริมสนับสนุนและร่วมมือกับส่วนราชการ องค์กรปกครองส่วนท้องถิ่นและภาคเอกชนในการรณรงค์สร้างจิตสำนึก เพื่อป้องกันและแก้ไขปัญหามลพิษและปัญหาสิ่งแวดล้อมของชุมชนท้องถิ่นทุกระดับ

๒.๔ ตัวชี้วัด

(๑) พัฒนาและยกระดับคุณภาพการศึกษาของประชาชน ทั้ง ๙ หมู่บ้าน

(๒) พัฒนาระบบสาธารณูปโภค สาธารณูปการและการคมนาคมให้ได้มาตรฐานและเพียงพอทั้ง ๙ หมู่บ้าน

(๓) การพัฒนาและส่งเสริมการอนุรักษ์ทรัพยากรธรรมชาติและสิ่งแวดล้อมในชุมชนให้น่าอยู่อย่างยั่งยืน ปลอดมลพิษทุกหมู่บ้าน

(๔) ประชาชนมีรายได้เพิ่มขึ้น ๕%

(๕) ประชาชนมีคุณภาพชีวิตที่ดีและสวัสดิการที่ดี ๙ หมู่บ้าน

(๖) ประชาชนมีช่องทางการรับรู้ข่าวสารที่ทันสมัย ๙ หมู่บ้าน

(๗) ประชาชนมีแหล่งกักเก็บน้ำใช้สำหรับอุปโภค บริโภคและการเกษตรอย่างพอเพียง

(๘) ประชาชนในตำบลบึงวิชัยมีรายได้เพิ่มขึ้น

(๙) ลดต้นทุนการผลิตและเพิ่มมูลค่าผลผลิต

(๑๐) ส่งเสริมสวัสดิการสังคม สงเคราะห์ ผู้พิการ ผู้ด้อยโอกาส ผู้สูอายุ ๙ หมู่บ้าน

(๑๑) ประสาน สนับสนุน ร่วมมือกับส่วนราชการ และองค์กรปกครองส่วนท้องถิ่นอื่น ๆ

(๑๒) ส่งเสริมขนบธรรมเนียม จารีตประเพณี ศิลปวัฒนธรรมอันดีงามของท้องถิ่น ๙ หมู่บ้าน

(๑๓) ส่งเสริมและสนับสนุนกิจกรรมลานกีฬาชุมชนและจัดการแข่งขันกีฬาประเภทต่างๆ ทั้ง ๙ หมู่บ้าน

(๑๔) ส่งเสริมให้เกิดการบริหารจัดการที่มีประสิทธิภาพ ตอบสนองความต้องการของประชาชนตามหลักการบริหารกิจการบ้านเมืองที่ดี ๙ หมู่บ้าน

(๑๕) ส่งเสริมการฝึกอบรมอาสาสมัครป้องกันภัยและบรรเทาสาธารณภัยประจำหมู่บ้าน/ตำบลและทีมกู้ชีพกู้ภัยตำบล ๙ หมู่บ้าน

(๑๖) สนับสนุนให้มีวัสดุอุปกรณ์เกี่ยวกับการป้องกันและการช่วยเหลือเมื่อเกิดภัยพิบัติ

(๑๗) ส่งเสริมสนับสนุนและร่วมมือกับส่วนราชการ องค์กรปกครองส่วนท้องถิ่นและภาคเอกชนในการรณรงค์สร้างจิตสำนึก เพื่อป้องกันและแก้ไขปัญหามลพิษและปัญหาสิ่งแวดล้อม การกำจัดขยะ สิ่งปฏิกูลอย่างถูกวิธี ๙ หมู่บ้าน

๒.๕ ค่าเป้าหมาย

(๑) มีแหล่งน้ำพอเพียงต่อการอุปโภคบริโภคและทำการเกษตร

(๒) การศึกษาที่มีคุณภาพและมาตรฐาน และเกิดการเรียนรู้ต่อเนื่อง

(๓) ประชาชนมีทักษะในการประกอบอาชีพด้านเกษตร

(๔) ประชาชนมีคุณภาพชีวิตที่ดีขึ้น

(๕) ประชาชนเข้าถึงบริการสาธารณสุข มีสุขภาพแข็งแรง

(๖) ประชาชนได้ใช้เส้นทางคมนาคมที่มีมาตรฐาน ปลอดภัย

(๗) ประชาชนได้ร่วมกิจกรรมส่งเสริมประเพณี วัฒนธรรม การท่องเที่ยว กีฬาและนันทนาการของท้องถิ่น

(๘) องค์กรปกครองส่วนท้องถิ่นมีธรรมาภิบาลดีขึ้น

(๙) ประชาชนมีความปลอดภัยในชีวิตและทรัพย์สิน

(๑๐) สิ่งแวดล้อมและทรัพยากรธรรมชาติได้รับการฟื้นฟูและอนุรักษ์

๒.๖ กลยุทธ์

ยุทธศาสตร์ที่ ๑ การพัฒนาด้านการศึกษา และการบริหารกิจการบ้านเมืองที่ดี

๑. ส่งเสริมด้านการศึกษา ศิลวัฒนธรรม ประเพณีและภูมิปัญญาท้องถิ่น

๒. ส่งเสริมการมีส่วนร่วมทางการเมืองของประชาชนในท้องถิ่น

๓.ส่งเสริมพัฒนาบุคลากรท้องถิ่น และจัดหาพัสดุในการปฏิบัติงาน

๔.การพัฒนา ปรับปรุง อาคารสถานที่

๕.ส่งเสริมการป้องกัน แก้ไขปัญหาสังคมและรักษาความสงบภายใน

ยุทธศาสตร์ที่ ๒ การพัฒนาด้านโครงสร้างพื้นฐาน

๑.ก่อสร้าง ปรับปรุง บำรุงรักษาถนน ท่อระบายน้ำ รางระบายน้ำและสะพาน

๒.ก่อสร้าง ปรับปรุงแหล่งน้ำเพื่ออุปโภค บริโภค และการเกษตร

๓.การขยายเขต ซ่อมแซม ปรับปรุง บำรุงรักษาไฟฟ้า ไฟฟ้าสาธารณะ

ยุทธศาสตร์ที่ ๓ การพัฒนาด้านสิ่งแวดล้อมและการเกษตร

๑.ส่งเสริม อนุรักษ์ ทรัพยากรธรรมชาติและสิ่งแวดล้อม

๒.การพัฒนาและส่งเสริมการทำเกษตรอินทรีย์

ยุทธศาสตร์ที่ ๔ การพัฒนาด้านเศรษฐกิจและการสร้างความเข้มแข็งของชุมชนตามหลักปรัชญาเศรษฐกิจพอเพียง

๑.การพัฒนาและส่งเสริมอาชีพให้กับประชาชน และความเข้มแข็งของชุมชน

ยุทธศาสตร์ที่ ๕ การพัฒนาด้านสาธารณสุขและพัฒนาคุณภาพชีวิต

๑.ส่งเสริมกิจกรรมด้านสาธารณสุขและการพัฒนาคุณภาพชีวิต

๒.ส่งเสริมการกีฬา และกิจกรรมนันทนาการ

ยุทธศาสตร์ที่ ๖ การพัฒนาด้านสื่อและข้อมูลข่าวสาร

๑.พัฒนาระบบสารสนเทศและการกระจายข้อมูลข่าวสาร

๒.๗ จุดยืนทางยุทธศาสตร์

(๑) การพัฒนาระบบการศึกษา การบริหารกิจการบ้านเมืองที่ดี และส่งเสริมศิลปวัฒนธรรมท้องถิ่น

(๒) การพัฒนาชุมชนให้น่าอยู่มีความเข้มแข็ง โดยได้รับบริการสาธารณะด้านโครงสร้างพื้นฐานที่จำเป็นเพื่อรองรับการขยายตัวของชุมชนและเศรษฐกิจ

(๓) ส่งเสริมและพัฒนาศักยภาพคนและความเข้มแข็งของชุมชนในการพึ่งตนเอง

(๔) การกำจัดขยะมูลฝอย สิ่งปฏิกูลและมลภาวะสิ่งแวดล้อมที่มีอย่างยั่งยืน

(๕) การพัฒนาระบบการบริหารจัดการภาครัฐที่ดีและมีส่วนร่วมจากทุกภาคส่วน ประชาชนเข้าถึงข้อมูลข่าวสารที่ทันสมัย

แผนงาน

(๑) แผนงานบริหารงานงานทั่วไป
(๒) แผนงานการรักษาความสงบภายใน
(๓) แผนงานการศึกษา
(๔) แผนงานสาธารณสุข
(๕) แผนงานสังคมสงเคราะห์
(๖) แผนงานเคหะและชุมชน
(๗) แผนงานสร้างความเข้มแข็งของชุมชน
(๘) แผนงานการศาสนาและวัฒนธรรมและนันทนาการ
(๙) แผนงานอุตสาหกรรมและการโยธา
(๑๐) แผนงานการเกษตร
(๑๑) แผนงานงบกลาง

๒.๘ ความเชื่อมโยงของยุทธศาสตร์ในภาพรวม

ในการจัดทำแผนพัฒนาท้องถิ่น (พ.ศ. ๒๕๖๑ – ๒๕๖๕) ของเทศบาลตำบลบึงวิชัย มีความสอดคล้องกับ ยุทธศาสตร์การพัฒนาขององค์กรปกครองส่วนท้องถิ่นจังหวัด ยุทธศาสตร์จังหวัด ยุทธศาสตร์การพัฒนากลุ่มจังหวัด ยุทธศาสตร์การพัฒนาภาค แผนพัฒนาเศรษฐกิจและสังคมแห่งชาติ ฉบับที่ ๑๒ และยุทธศาสตร์ชาติ ๒๐ ปี ดังนี้

แผนพัฒนาเทศบาลตำบลบึงวิชัย พ.ศ.๒๕๖๑-๒๕๖๕

วิสัยทัศน์

"บึงวิชัยใส่ใจการศึกษา พัฒนาการคมนาคม ชุมชนปลอดมลพิษ ลานเศรษฐกิจมั่นคง สังคมน่าอยู่ ศูนย์ความรู้ข้อมูลข่าวสาร"

ประเด็นยุทธศาสตร์

- การพัฒนาด้านการศึกษาและการบริหารกิจการบ้านเมืองที่ดี
- การพัฒนาด้านโครงสร้างพื้นฐาน
- การพัฒนาด้านสิ่งแวดล้อมและการเกษตร
- การพัฒนาด้านเศรษฐกิจและการสร้างความเข้มแข็งของชุมชนตามหลักปรัชญาเศรษฐกิจพอเพียง
- การพัฒนาด้านสาธารณสุขและพัฒนาคุณภาพชีวิต
- การพัฒนาด้านสื่อและข้อมูลข่าวสาร

กลยุทธ์

- ๑. ส่งเสริมด้านการศึกษา ศิลวัฒนธรรม ประเพณีและภูมิปัญญาท้องถิ่น
  ๒. ส่งเสริมการมีส่วนร่วมทางการเมืองของประชาชนในท้องถิ่น
  ๓.ส่งเสริมพัฒนาบุคลากรท้องถิ่น และจัดหาพัสดุในการปฏิบัติงาน๔.การพัฒนาปรับปรุง อาคารสถานที่
  ๕.ส่งเสริมการป้องกัน แก้ไขปัญหาสังคมและรักษาความสงบภายใน
- ๑.ก่อสร้าง ปรับปรุง บำรุงรักษาถนน ท่อระบายน้ำ รางระบายน้ำและสะพาน
  ๒.ก่อสร้าง ปรับปรุงแหล่งน้ำเพื่ออุปโภค บริโภค และการเกษตร
  ๓.การขยายเขต ซ่อมแซม ปรับปรุง บำรุงรักษาไฟฟ้าไฟฟ้าสาธารณะ
- ๑.ส่งเสริม อนุรักษ์ทรัพยากรธรรมชาติและสิ่งแวดล้อม
  ๒.การพัฒนาและส่งเสริมการทำเกษตรอินทรีย์
- ๑.การพัฒนาและส่งเสริมอาชีพให้กับประชาชน และความเข้มแข็งของชุมชน
- ๑.ส่งเสริมกิจกรรมด้านสาธารณสุขและการพัฒนาคุณภาพชีวิต
  ๒.ส่งเสริมการกีฬา และกิจกรรมนันทนาการ
- ๑.พัฒนาระบบสารสนเทศและการกระจายข้อมูลข่าวสาร

ความเชื่อมโยงกับกรอบยุทธศาสตร์ชาติ ๒๐ ปี ทิศทางแผนพัฒนาฯ ฉบับที่ ๑๒, ยุทธศาสตร์การพัฒนาภาคฯ, แผนกลุ่มจังหวัดฯ ไปสู่แผนพัฒนาเทศบาลตำบลบึงวิชัย พ.ศ.๒๕๖๑-๒๕๖๕

กรอบยุทธศาสตร์ชาติ ๒๐ ปี (พ.ศ.๒๕๖๑-๒๕๘๐) : วิสัยทัศน์ "ประเทศมีความมั่นคง มั่งคั่ง ยั่งยืน เป็นประเทศที่พัฒนาแล้ว ตามปรัชญาเศรษฐกิจพอเพียง

- ยุทธศาสตร์ด้านความมั่นคง
- ยุทธศาสตร์ด้านการสร้างความสามารถในการแข่งขัน
- ยุทธศาสตร์ด้านการพัฒนาและเสริมสร้างศักยภาพคน
- ยุทธศาสตร์ด้านการสร้างโอกาส ความเสมอภาคและความเท่าเทียมกันทางสังคม
- ยุทธศาสตร์ด้านการสร้างการเติบโตบนคุณภาพชีวิตที่เป็นมิตรกับสิ่งแวดล้อม
- ยุทธศาสตร์ด้านการปรับสมดุลและการพัฒนาระบบการบริหารจัดการภาครัฐ

ทิศทางแผนพัฒนาฯ ฉบับที่ ๑๒ (พ.ศ.๒๕๖๐-๒๕๖๔)

- เสริมสร้างและพัฒนาศักยภาพทุนมนุษย์
- การสร้างความเป็นธรรม ลดความเหลื่อมล้ำ
- การสร้างความเข้มแข็งทางเศรษฐกิจและแข่งขันได้อย่างยั่งยืน
- การเติบโตที่เป็นมิตรกับสิ่งแวดล้อม
- ความมั่นคง
- การเพิ่มประสิทธิภาพการบริหารจัดการภาครัฐและธรรมาภิบาล
- การพัฒนาโครงสร้างพื้นฐาน/ระบบโลจิสติกส์
- วิทยาศาสตร์ เทคโนโลยี วิจัย และนวัตกรรม
- การพัฒนาภูมิภาค เมือง พื้นที่เศรษฐกิจ
- การต่างประเทศ ประเทศเพื่อนบ้าน ภูมิภาค

ยุทธศาสตร์การพัฒนาภาค เมือง และพื้นที่เศรษฐกิจ : เป้าหมายการพัฒนาภาคตะวันออกเฉียงเหนือ *"พัฒนาให้หลุดพ้นจากความยากจน สู่เป้าหมายการพึ่งตนเอง"*

- เพิ่มศักยภาพการผลิตไปสู่มาตรฐานเกษตรอินทรีย์และอาหารปลอดภัย
- พัฒนาอุตสาหกรรมเกษตรแปรรูปไปสู่ผลิตภัณฑ์ที่มีมูลค่าเพิ่มสูง
- ยกระดับการท่องเที่ยวเชิงประเพณี วัฒนธรรม อารยธรรมขอม ยุคก่อนประวัติศาสตร์ และกีฬาสู่นานาชาติ
- เพิ่มประสิทธิภาพการบริหารจัดการน้ำเพื่อการพัฒนาที่ยั่งยืน
- ฟื้นฟูทรัพยากรป่าไม้ให้คงความอุดมสมบูรณ์และรักษาความหลากหลายทางชีวภาพในพื้นที่ต้นน้ำของจังหวัดเลย อุดรธานี สกลนคร ชัยภูมิ นครราชสีมา

แผนพัฒนากลุ่มจังหวัดภาคตะวันออกเฉียงเหนือตอนกลาง พ.ศ.๒๕๖๑-๒๕๖๕ : วิสัยทัศน์ *"นวัตกรรม ระบบราง อุตสาหกรรมการเกษตร เชื่อมโยงการบริการ การท่องเที่ยว และโลจิสติกส์"*

- การพัฒนาศักยภาพการผลิตการเกษตรและอุตสาหกรรมการเกษตรให้สามารถแข่งขันได้อย่างยั่งยืน
- การพัฒนาขีดความสามารถทางการแข่งขันด้านการค้า การบริการ และโลจิสติกส์
- การเพิ่มศักยภาพการท่องเที่ยวอย่างครบวงจร

แผนพัฒนาจังหวัดกาฬสินธุ์ พ.ศ.๒๕๖๑-๒๕๖๕ : เป้าหมายการพัฒนาจังหวัด *"มั่นคั่งด้วยเกษตรปลอดภัย ไม่ทิ้งใครไว้ข้างหลัง"*

- พัฒนาศักยภาพที่มุ่งเน้นการผลิตสินค้าเกษตรและอาหารปลอดภัย
- ยกระดับคุณภาพและรายได้ด้านการท่องเที่ยว และส่งเสริมการค้า การลงทุน นวัตกรรมให้ได้มาตรฐานและแข่งขันได้
- เพิ่มประสิทธิภาพการบริหารจัดการทรัพยากรธรรมชาติและสิ่งแวดล้อม
- การพัฒนาทุนมนุษย์ ลดความเหลื่อมล้ำ สร้างสังคมที่มีความ มั่นคงและสงบสุข

แผนพัฒนาเทศบาลตำบลบึงวิชัย พ.ศ.๒๕๖๑-๒๕๖๕ : วิสัยทัศน์ *"บึงวิชัยใส่ใจการศึกษา พัฒนาการคมนาคม ชุมชนปลอดมลพิษ ลานเศรษฐกิจมั่นคง ศูนย์ความรู้ข้อมูลข่าวสาร"*

- ด้านการศึกษา และการบริหารกิจการบ้านเมืองที่ดี
- ด้านโครงสร้างพื้นฐาน
- ด้านสิ่งแวดล้อมและการเกษตร
- ด้านเศรษฐกิจและการสร้างความเข้มแข็งของชุมชนตามหลักปรัชญาเศรษฐกิจพอเพียง
- การพัฒนาด้านสาธารณสุขและพัฒนาคุณภาพชีวิต
- ด้านสื่อและข้อมูลข่าวสาร

๓. การวิเคราะห์เพื่อพัฒนาท้องถิ่น

เทศบาลตำบลบึงวิชัย ได้ดำเนินการวิเคราะห์สภาวการณ์และศักยภาพ เพื่อชี้ให้เห็นถึงศักยภาพ ปัญหาและความต้องการของประชาชน โดยเทศบาลได้ดำเนินการวิเคราะห์ข้อมูล ดังต่อไปนี้

(๑) การวิเคราะห์ข้อมูลเพื่อการจัดทำแผนพัฒนา

➢ **ด้านโครงสร้างพื้นฐาน** สามารถจำแนกได้ดังนี้

๑) มีเส้นทางคมนาคมในพื้นที่เทศบาลที่เป็นถนนคอนกรีตเสริมเหล็ก ร้อยละ ๗๐ เป้าหมายคือต้องการให้ได้มากกว่านี้หรือร้อยละ ๑๐๐ โดยผู้บริหารมีนโยบายที่จะดำเนินการก่อสร้างถนนคอนกรีตเสริมเหล็กทุกสาย **ปัญหาคือ** เทศบาลไม่สามารถดำเนินการได้เนื่องจากงบประมาณที่ได้รับการจัดสรรมีไม่เพียงพอ **การแก้ปัญหาคือ** ประสานความร่วมมือกันในหลายๆ ฝ่าย เพื่อขอรับการสนับสนุนงบประมาณ และพิจารณาดำเนินโครงการที่มีผลกระทบต่อประชาชนส่วนมากก่อน เพื่อที่จะได้ช่วยกันแก้ไขปัญหาให้กับชุมชน

๒) การขยายเขตไฟฟ้า ปัจจุบันมีไฟฟ้าใช้ทุกครัวเรือน คิดเป็น ๑๐๐ เปอร์เซ็นต์ **ปัญหาคือ**ไฟฟ้าส่องสว่างทางหรือที่สาธารณะยังไม่สามารถดำเนินการครอบคลุมพื้นที่ได้ทั้งหมด เนื่องจากพื้นที่ที่มีความต้องการให้ติดตั้งไฟฟ้าส่องสว่างนั้นยังไม่เป็นที่สาธารณะ เทศบาลจึงไม่สามารถดำเนินการได้เช่นเดียวกับถนน **การแก้ปัญหาคือ** ประสานความร่วมมือกันในหลายๆ ฝ่าย เพื่อที่จะทำความเข้าใจกับประชาชนในพื้นที่ และวิธีการที่จะดำเนินการแก้ไขอย่างไร

๓) การประปา เทศบาลมีกิจการประปาเป็นของเทศบาลเอง สามารถให้บริการได้ครอบคลุมทุกหลังคาเรือน คิดเป็น ๑๐๐ เปอร์เซ็นต์ และมีน้ำใช้ตลอดทั้งปี **ปัญหาคือ** มีข้อร้องเรียนเรื่องน้ำประปาขุ่นบ่อยครั้ง สาเหตุเนื่องจากแหล่งน้ำดิบที่นำมาผลิตน้ำประปามาจากหนอง บึง ที่มีอยู่ตามธรรมชาติมีการปนเปื้อน และมีตะกอนดินจากฝนหรือสารเคมีทางการเกษตรที่ชะล้างลงแหล่งน้ำ ทำให้แหล่งน้ำผิวดินมีคุณภาพลดลง การนำน้ำผิวดินมาผลิตเป็นน้ำประปา ต้องเพิ่มค่าใช้จ่ายสูงกว่า ประปาของเทศบาลยังไม่สามารถที่จะผลิตเป็นน้ำประปาสำหรับบริโภคได้ ต้องใช้งบประมาณสูงมากในการดำเนินการ **การแก้ปัญหาคือ** การลงพื้นที่ดำเนินการแก้ไขตามจุดที่เกิดปัญหาในทันที การพิจารณาโครงการต่างๆ ที่ไม่สามารถดำเนินการได้นั้น เมื่อมีงบประมาณและความจำเป็นก็สามารถดำเนินโครงการได้ต่อเนื่อง เพื่อตอบสนองต่อความต้องการของประชาชนต่อไป

➢ **ด้านที่อยู่อาศัยและการอุปโภคบริโภค**

จากการสำรวจข้อมูลพื้นฐานพบว่า ประชากรในพื้นที่มีที่อยู่อาศัยที่มั่นคง ทุกครัวเรือนมีน้ำสำหรับบริโภค โดยบางครัวเรือนซื้อน้ำที่บรรจุในถังหรือขวด แต่หลายครัวเรือนบริโภคน้ำจากโรงน้ำดื่มหยอดเหรียญประจำหมู่บ้าน **ปัญหาคือ** มีบางครัวเรือนที่ประสบปัญหาขาดแคลนน้ำในการอุปโภคเนื่องจากที่อยู่อาศัยตั้งอยู่พื้นที่ไร่นาซึ่งเป็นพื้นที่นอกเขตชลประทานและระบบประปาเข้าไม่ถึง **การแก้ปัญหาคือ** เทศบาลได้นำรถบรรทุกน้ำลงพื้นที่ดำเนินการแจกจ่ายน้ำตามจุดที่มีการร้องขอน้ำเพื่ออุปโภค และพิจารณาบรรจุโครงการขยายเขตประปาไว้ในแผนพัฒนาสามปี เพื่อเป็นกรอบแนวทางในการจัดทำงบประมาณโรงการในการแก้ไขปัญหาความเดือดร้อนของประชาชนในปีต่อไป

(๒) การวิเคราะห์ข้อมูลด้านเศรษฐกิจ

จากการสำรวจข้อมูลพื้นฐานพบว่า ประชากรส่วนใหญ่ทำการเกษตร ร้อยละ ๗๐ เช่น ข้าว มันสำปะหลัง อ้อย มะม่วง พริก ตามลำดับ รายได้ส่วนมากมาจากการทำการเกษตร และมีรายได้จากสัตว์เลี้ยงไม่มาก คนอายุ ๑๕ – ๖๐ ปี มีอาชีพและรายได้ ๒,๙๘๐ คน ผู้สูงอายุ ๖๐ ปีขึ้นไป ๗๒๙ คน มีอาชีพและมีรายได้ ประชากรบางส่วนมีรายได้จากการรับจ้างทั้งในพื้นที่และนอกพื้นที่ ชุมชนในเขตเทศบาลบางชุมชนส่วนมากมีอาชีพค้าขาย มีร้านค้า ทำให้มีรายได้มาจากการค้าขาย ซึ่งภาวะเศรษฐกิจของเทศบาลจึง

ไม่เท่ากัน **แต่ปัญหาก็คือ** รายได้เฉลี่ยต่ำกว่าคนละ ๓๘,๐๐๐ บาทต่อปี ร้อยละ ๐.๖๐ ไม่มีการเก็บออมและรายได้เสริม สาเหตุเป็นเพราะไม่ได้ทำงานและมีอาชีพเสริมที่เพิ่มรายได้นอกจากเบี้ยยังชีพผู้พิการที่รัฐบาลจัดสรรให้

(๓) การวิเคราะห์ข้อมูลสังคม

➢ **ด้านแรงงาน**

จากการสำรวจข้อมูลพื้นฐานพบว่า ประชากรที่มีอายุ ๑๕ – ๖๐ ปี อยู่ในกำลังแรงงาน ร้อยละ ๖๔.๒๖ ของจำนวนประชากรเมื่อเทียบกับจำนวนประชากรภายในตำบล ประชากรอายุระหว่าง ๒๕ – ๕๐ ปี บางส่วน ไปรับจ้างทำงานนอกพื้นที่ รวมทั้งแรงงานที่ไปทำงานต่างประเทศ **ปัญหาที่พบคือ** ประชากรต้องไปทำงานนอกพื้นที่ในเมืองที่มีโรงงานอุตสาหกรรม บริษัท ห้างร้านใหญ่ๆ เพราะในพื้นที่ไม่มีโรงงานอุตสาหกรรมที่มีการจ้างแรงงานเยอะ เพราะพื้นที่ส่วนมากเป็นที่อยู่อาศัยและทำการเกษตร ปัญหานี้ยังไม่สามารถแก้ไขได้

➢ **ด้านสุขภาพและสาธารณสุข**

จากการสำรวจข้อมูลพื้นฐานพบว่า ประชาชนกรส่วนมากมีสุขภาพที่ดี มีการคัดกรองสุขภาพให้กับประชาชนกลุ่มเสี่ยง โรคที่มักเกิดแก่ประชากรในชุมชน ได้แก่ *โรคความดัน เบาหวาน โรคไข้เลือดออก และโรคอื่นๆ* **ปัญหาคือ**ประชาชนบางรายไม่ยอมไปคัดกรองหรือตรวจสุขภาพประจำปี **การแก้ไขปัญหา คือ** เทศบาลและหน่วยงานสาธารณสุขโรงพยาบาลส่งเสริมสุขภาพตำบลท่าไคร้ ได้จัดกิจกรรมร่วมมือกันรณรงค์ให้ชุมชนเห็นความสำคัญในเรื่องนี้ซึ่งก็ได้ผลในระดับหนึ่ง ประชาชนให้ความร่วมมือเป็นอย่างดี แต่ต้องเป็นการดำเนินการอย่างต่อเนื่องเป็นประจำทุกปี สำหรับเด็กแรกเกิด - ๖ ปี ผู้ปกครองสามารถเลี้ยงดูตรงตามเกณฑ์มาตรฐาน จากการสำรวจข้อมูลพื้นฐาน บางครัวเรือนไม่ได้กินอาหารที่ถูกสุขลักษณะ การใช้ยาเพื่อบำบัดอาการเจ็บป่วยที่ไม่เหมาะสม การออกกำลังกายยังไม่สม่ำเสมอ ปัญหาเหล่านี้เทศบาลพยายามอย่างยิ่งที่จะแก้ไข โดยร่วมมือกับโรงพยาบาลส่งเสริมสุขภาพตำบล จัดกิจกรรมเพื่อแก้ไขปัญหา

➢ **ด้านการศึกษา**

จากการสำรวจข้อมูลพื้นฐานพบว่า ประชากรอายุ ๑๕ – ๖๐ ปีเต็ม ร้อยละ ๘๑.๔๒ อ่าน เขียนภาษไทยและคิดเลขอย่างง่ายได้ เด็กอายุ ๖-๑๔ ปี ร้อยละ ๑๐๐ ได้รับการศึกษาภาคบังคับ ๙ ปี ได้เรียนต่อชั้นมัธยมศึกษาปีที่ ๔ หรือเทียบเท่า และที่ไม่ได้เรียนต่อมีงานทำ ร้อยละ ๐ ด้านการศึกษาอยู่ในเกณฑ์ที่ดี **ปัญหาคือ** ยังไม่สามารถที่จะแข่งขันกับเมืองใหญ่ๆ ได้ **การแก้ปัญหา**ของเทศบาล ได้จัดกิจกรรมให้กับเด็กของศูนย์พัฒนาเด็กเล็ก การสนับสนุนอาหารเสริมนม อาหารกลางวัน ในกับทางโรงเรียนในเขตพื้นที่และร่วมกันจัดกิจกรรมต่างๆ กับทางโรงเรียน

➢ **ด้านค่านิยมของคนในพื้นที่**

จากการสำรวจข้อมูลพื้นฐานพบว่า ประชากรมีกิจกรรมทางศาสนา(พุทธ) ประชากรในเขตเทศบาลให้ความร่วมมือกันทำกิจกรรมสาธารณะต่างๆ ผู้สูงอายุ ผู้พิการได้รับการดูแล **ปัญหาคือ** ประชากรในครัวเรือนมีการดื่มสุรา สูบบุหรี่ รวมทั้งที่เป็นครั้งคราว บางครัวเรือนขาดความอบอุ่น **การแก้ปัญหา**ของเทศบาลคือ จัดกิจกรรมต่างๆ ในชุมชน พยายามที่จะให้ทุกส่วนทุกฝ่ายทุกคนมีส่วนร่วมและรณรงค์ให้เห็นถึงโทษของการดื่มสุรา ให้ชุมชนเห็นความสำคัญของครอบครัว เช่น การแข่งขันกีฬาชุมชน งานประเพณี เป็นต้น

➢ **ด้านความปลอดภัยในชีวิตและทรัพย์สิน**

จากการสำรวจข้อมูลพื้นฐานพบว่า ส่วนมากครัวเรือนมีการป้องกันอุบัติภัยอย่างถูกวิธี มีความปลอดภัยในชีวิตและทรัพย์สิน **ปัญหาคือ**จากข้อมูลที่สำรวจพบว่ามี ๙ ครัวเรือน ที่ไม่มีการป้องกันอุบัติเหตุ อาชญากรรม **วิธีการแก้ปัญหา**ของเทศบาลที่สามารถดำเนินการได้ตามอำนาจหน้าที่และงบประมาณที่มีอยู่อย่างจำกัด คือการติดตั้งกล้องวงจรปิดในจุดที่เป็นที่สาธารณะ ตั้งจุดตรวจ จุดบริการ ในช่วงเทศกาลที่มี

วันหยุดหลายวันเพื่ออำนวยความสะดวกให้กับประชาชน **แต่ปัญหาที่**พบเป็นประจำคือการทะเลาะวิวาทของกลุ่มวัยรุ่นโดยเฉพาะในสถานที่จัดงานดนตรี งานมหรสพ เป็นปัญหาที่ชุมชนได้รับผลกระทบเป็นอย่างมาก **การแก้ไขปัญหา คือ**การแจ้งเตือนให้ผู้ปกครองดูแลบุตรหลานของตน ประชาสัมพันธ์ให้ทราบถึงผลกระทบ ผลเสียหาย และโทษที่ได้รับจากการเกิดเหตุทะเลาะวิวาท การขอความร่วมมือไปยังผู้นำ กำลังจากตำรวจ ผู้นำ อปพร. เพื่อระงับเหตุไม่ให้เกิดความรุนแรง แต่จะไม่ให้เกิดขึ้นเลยยังเป็นปัญหาที่ชุมชนไม่สามารถที่จะแก้ไขได้ ทั้งที่มีการร่วมมือกันหลายฝ่าย เป็นเรื่องที่ทางเทศบาลจะต้องหาวิธีที่จะแก้ไขปัญหาให้กับประชาชนต่อไปตามอำนาจหน้าที่ที่สามารถดำเนินการได้

➢ **ด้านยาเสพติด**

ปัญหายาเสพติดในชุมชนของเทศบาล กลุ่มเสี่ยงจะมีอายุระหว่าง ๑๕-๒๕ ปี พบว่าส่วนใหญ่เป็นเยาวชนที่ไม่ได้เข้ารับการศึกษาต่อที่มีพฤติกรรมการลอกเลียนแบบและอยากลอง **การแก้ไขปัญหา**ของเทศบาลสามารถทำได้เฉพาะตามอำนาจหน้าที่เท่านั้น เช่น การณรงค์ การประชาสัมพันธ์ การแจ้งเบาะแส การฝึกอบรมให้ความรู้ ถ้านอกเหนือจากอำนาจหน้าที่ ก็เป็นเรื่องของอำเภอหรือตำรวจแล้วแต่กรณี ทั้งนี้เทศบาลก็ได้ให้ความร่วมมือมาโดยตลอด

(๔) การวิเคราะห์ข้อมูลด้านทรัพยากรธรรมชาติและสิ่งแวดล้อม

ในพื้นที่ของเทศบาลส่วนมากเป็นพื้นที่สำหรับเพาะปลูก ที่อยู่อาศัย ร้านค้า และพื้นที่สาธารณะ ตามลำดับ ทรัพยากรธรรมชาติในพื้นที่ ก็ได้แก่ ดิน น้ำ ต้นไม้ อากาศที่ไม่มีมลพิษ **ปัญหาคือ**เนื่องจากว่าพื้นที่บางส่วนเป็นดินเหนียว ลูกรัง ไม่สามารถที่จะนำน้ำจากใต้ดินมาใช้ในการอุปโภค-บริโภคได้ ต้องอาศัยน้ำดิบจากแหล่งอื่น และน้ำฝน น้ำในการเกษตรก็ต้องรอฤดูฝน มีแหล่งน้ำใช้ในการเกษตรไม่เพียงพอ **ปัญหาคือ**ยังไม่สามารถหาแหล่งน้ำสำหรับการเกษตรได้เพิ่มขึ้น เพราะพื้นที่ส่วนมากเป็นของประชาชนเอกชน **ปัญหาด้านขยะ** เมื่อประชาชนเพิ่มขึ้นขยะก็มากขึ้น **การแก้ไขปัญหา** เทศบาลได้จัดทำโครงการเพื่อแก้ปัญหาให้กับประชาชนและเป็นไปตามความต้องการของประชาชน เช่น โครงการจัดหาถังขยะรองรับขยะให้ครอบคลุมทั้งพื้นที่

(๕) ด้านการเมือง – การบริหาร

เทศบาลเทศบาลตำบลบึงวิชัย ประกอบด้วย ๙ หมู่บ้าน แต่ละหมู่บ้านมีกรรมการซึ่งเป็นตัวแทนของหมู่บ้าน ประชาชนมีส่วนร่วมในการจัดซื้อจัดจ้างของเทศบาล ประชาชนให้ความร่วมมือด้านการเลือกตั้งเป็นอย่างดี เช่น การเลือกตั้งสมาชิกสภาเทศบาล ในปี พ.ศ. ๒๕๕๗ ประชาชนมาใช้สิทธิเลือกตั้งจำนวนผู้มาใช้สิทธิเลือกตั้งนายกเทศมนตรี ๓,๕๗๑ คน จากผู้มีสิทธิเลือกตั้งทั้งสิ้น ๔,๘๒๒ คน คิดเป็นร้อยละ ๗๔.๐๖ จำนวนผู้มาใช้สิทธิเลือกตั้งสมาชิกสภาเทศบาล ๓,๕๗๑ คน จากผู้มีสิทธิเลือกตั้งทั้งสิ้น ๔,๘๒๒ คน คิดเป็นร้อยละ ๗๔.๐๖ **ปัญหาคือ**การแข่งขันทางการเมืองค่อนข้างสูง ไม่ว่าจะเป็นการเลือกผู้ใหญ่บ้าน สมาชิกสภา นายกเทศมนตรี โดยเฉพาะ การคัดเลือกผู้ใหญ่บ้าน **การแก้ไขปัญหา**ของเทศบาลคือ ขอความร่วมมือ ผู้นำ เจ้าหน้าที่ที่มีหน้าที่รับผิดชอบให้ระมัดระวัง สอดส่องพฤติกรรมและให้รายงานอำเภอทราบ การรณรงค์ ประชาสัมพันธ์ ให้ข้อมูลที่ถูกต้อง เกี่ยวกับข้อกฎหมายของการเลือกตั้งที่กระทำได้และทำไม่ได้ให้ประชาชนได้รับทราบ ปัญหาต่างๆ ที่เกิดขึ้นเทศบาลก็ได้พยายามแก้ไข โดยเรื่องจากการประชุมประชาคมท้องถิ่นทุกหมู่บ้านในเขตเทศบาล ในการจัดทำแผนพัฒนาเทศบาล จากผลการประชุมทุกครั้งที่เทศบาลจัดขึ้นมีประชาชนสนใจเข้าร่วมประชุมรวมทั้งแสดงความคิดเห็นที่หลากหลาย ส่งผลให้เทศบาลดำเนินงานตามความต้องการของประชาชน และประชาชนได้รับประโยชน์ และมีส่วนร่วมในการพัฒนาเทศบาล นอกจากนี้เทศบาลได้จัดโครงการอบรมศึกษาดูงาน ของคณะผู้บริหาร สมาชิกสภาเทศบาล พนักงานเทศบาล โครงการอื่นๆ สำหรับประชาชนอีกหลายโครงการ เพื่อนำความรู้และประสบการณ์ที่ได้รับมาพัฒนาเทศบาลให้เจริญ

เท่าเทียมกับเทศบาลอื่นๆ และเทศบาลมีโครงการจัดซื้อเครื่องมือเครื่องใช้ในการปฏิบัติงานให้ทันสมัยและมีประสิทธิภาพ โครงการบางโครงการต้องระงับไว้เนื่องจากข้อจำกัดด้านงบประมาณ มีอัตรากำลังพนักงานเทศบาลจำกัด ไม่เพียงพอต่อการตอบสนองความต้องการของประชาชนในด้านบริการ

(๖) การวิเคราะห์ใช้หลัก SWOT (การวิเคราะห์จุดแข็ง จุดอ่อน โอกาสและอุปสรรค) ดังนี้

<u>จุดแข็ง (S : Strength)</u>

➢ ประชาชน ผู้นำชุมชน มีความพร้อมที่จะให้ความร่วมมือกับทางราชการในการพัฒนาท้องถิ่นของตนเอง

➢ ชุมชนเข้มแข็งได้รับการบริการสาธารณะด้านโครงสร้างพื้นฐานครบถ้วน

➢ มีเส้นทางสัญจรเป็นไปด้วยความสะดวก เนื่องจากมีถนนทางหลวงแผ่นดินหมายเลข ๒๒๗ ถนนลาดยางเชื่อมระหว่างอำเภอเมืองกาฬสินธุ์ อำเภอสหัสขันธ์ ไปยังจังหวัดใกล้เคียง

➢ พื้นที่การเกษตรส่วนใหญ่อยู่ในพื้นที่โครงการชลประทานลำปาว โดยรับน้ำจากคลองสายใหญ่ฝั่งซ้าย (LMC) มีคลองแยกซอยจำนวน ๒ สาย มีท่อส่งน้ำจำนวน ๒๐ ท่อ และมีหนองน้ำสาธารณะขนาดกลาง เล็ก ครอบคลุมทุกพื้นที่ สามารถรับน้ำได้ทั้งในฤดูฝนและฤดูแล้งทั้งหมดจำนวน ๙ หมู่บ้าน พื้นที่ ๙,๙๘๐ ไร่

➢ มีโรงงานแป้งมันสยามโปรดัก ซึ่งเป็นโรงงานอุตสาหกรรมแปรรูปพลังงานทดแทนใกล้พื้นที่

➢ ประชาชนยังยึดมั่นในขนบธรรมเนียมประเพณีและวัฒนธรรมท้องถิ่น

➢ ประชากรส่วนใหญ่มีอาชีพเกษตรกรรม ที่เป็นแหล่งผลิตพืชอาหารและพลังงานทดแทน ผลผลิตทางการเกษตรที่สำคัญ ได้แก่ ข้าว อ้อยและมัน เลี้ยงสัตว์ ฯลฯ

➢ มีโรงเรียนสังกัด สพฐ. ๓ โรงเรียน สอนตั้งแต่ระดับก่อนประถมศึกษาถึงระดับประถมศึกษา ๒ แห่ง และสอนตั้งแต่ระดับก่อนประถมศึกษาถึงระดับมัธยมศึกษา ๑ แห่ง

➢ ศูนย์พัฒนาเด็กเล็ก ๒ แห่ง สังกัดเทศบาลตำบลบึงวิชัย

➢ มีโรงพยาบาลส่งเสริมสุขภาพตำบล อยู่ในพื้นที่ จำนวน ๑ แห่ง

➢ มีการประสานความร่วมมือระหว่างเทศบาลกับส่วนราชการในพื้นที่

➢ มีความสงบไม่ค่อยจะมีปัญหา ด้านความปลอดภัยและด้านมลพิษ

➢ ผู้นำชุมชนให้ความร่วมมือในการพัฒนาท้องถิ่น

➢ มีระบบประปาเพิ่มขึ้นทำให้มีน้ำใช้อุปโภคบริโภคตลอดทั้งปี

➢ เทศบาลตำบลบึงวิชัย มีศักยภาพเพียงพอที่รองรับการบริการสาธารณะและแก้ไขปัญหาความเดือดร้อนของประชาชน

➢ มีสนามกีฬาเอนกประสงค์ จำนวน ๑ แห่ง สนามบาสเกตบอล ๑ แห่ง สนามฟุตบอล ๑ แห่ง สนามตะกร้อ จำนวน ๑ แห่ง

➢ มีประเพณีบุญบั้งไฟที่สืบสานวัฒนธรรมประเพณีที่โดดเด่นของชุมชนและเป็นที่รู้จักอย่างแพร่หลาย

➢ มีวัด ๔ แห่ง สำนักสงฆ์ ๑ แห่ง

➢ ชุมชนในเขตเทศบาล มีหอกระจายข่าวประชาสัมพันธ์ให้ประชาชนในชุมชนได้รับทราบข้อมูลข่าวสารทุกหมู่บ้าน

➢ มีศูนย์อินเตอร์เน็ตชุมชนประจำตำบล จำนวน ๑ แห่ง

➢ มีกองทุนในหมู่บ้าน เช่น การออมเงินสัจจะ กองทุนสวัสดิการชุมชน กองทุนฌาปนกิจหมู่บ้าน กองทุนพัฒนาศักยภาพหมู่บ้านและชุมชน กองทุนพัฒนาบทบาทสตรี ฯลฯ

➢ มีกลุ่มอาชีพแม่บ้าน กลุ่มออมทรัพย์เพื่อการผลิตประจำหมู่บ้าน กลุ่มผลิตปุ๋ยอินทรีย์ กลุ่มโรงสีข้าวชุมชน กลุ่มเกษตรกรทำนาบึงวิชัย

<u>จุดอ่อน (W : Weakness)</u>

➔ คนในวัยทำงาน คนหนุ่มสาวอพยพไปทางานทำในเมืองและต่างประเทศ

➔ ราษฎรยากจน ส่วนใหญ่ประกอบอาชีพทางการเกษตรเพียงอย่างเดียวทำให้ขาดรายได้

➔ ประชาชนไม่สามารถรวมกลุ่มกันเพื่อดำเนินการด้านเศรษฐกิจของชุมชนในรูปของกลุ่มอาชีพอย่างเข้มแข็ง

➔ ขาดการจัดการน้ำอย่างเป็นระบบ เมื่อถึงฤดูแล้งจะประสบปัญหาขาดแคลนน้ำ และเมื่อถึงฤดูฝนน้ำมีปริมาณมากเกินจำนวน

➔ ขาดสถานศึกษาระดับฝึกอาชีพ ขาดแหล่งงานรองรับ แรงงานว่างงานนอกฤดูกาล

➔ ไม่มีสถานประกอบกิจการขนาดใหญ่ ไม่มีโรงงานในพื้นที่

➔ ไม่มีตลาดสดที่ดำเนินการโดยเทศบาล

➔ พื้นที่บางแห่งยังไม่ได้รับการพัฒนา ทางสัญจร ไฟฟ้า ระบบสารสนเทศ ยังไม่ครบคลุมทุกพื้นที่

➔ ประชาชนในบางพื้นที่ไม่มีเอกสารสิทธิ์ในที่ดินทำกินและไม่มีที่ดินทำกินเป็นของตนเอง

➔ เจ้าหน้าที่และประชาชนไม่สามารถพูดภาษาอังกฤษ ภาษาอาเซียน รวมถึงยังไม่มีความเข้าใจเกี่ยวกับประชาคมอาเซียนอย่างแท้จริง

<u>โอกาส (O : Opportunity)</u>

☞ ยุทธศาสตร์จังหวัดกาฬสินธุ์ ส่งเสริมเป็นแหล่งผลิตอาหารปลอดภัย ส่งผลต่อการส่งเสริมการพัฒนาเกษตรอินทรีย์ของตำบล

☞ มีเส้นทางการคมนาคม สาย ๒๒๗ ที่เชื่อมระหว่างอำเภอเมืองกาฬสินธุ์ อำเภอสหัสขันธ์ ไปยังจังหวัดใกล้เคียง และมีการพัฒนาเส้นทางการคมนาคมสายหลักเข้าสู่ตำบลทำให้การคมนาคมขนส่งผลผลิตทางการเกษตรสู่ตลาดสะดวกรวดเร็วมากขึ้น

☞ ได้รับความร่วมมือสนับสนุนจากหน่วยงานของรัฐเป็นอย่างดี การปฏิรูประบบราชการทำให้พนักงานเกิดความกระตือรือร้นในการปฏิบัติงาน

☞ รัฐบาลมีนโยบายให้ประชาชนมีส่วนร่วมในการพัฒนาท้องถิ่นของตนเอง

<u>ข้อจำกัด (T : Threat)</u>

☒ ปัจจุบันเทศบาลตำบลบึงวิชย เป็นเทศบาลขนาดกลาง มีงบประมาณจำกัดเมื่อเทียบกับภารกิจหน้าที่ต่างๆ ตามกฎหมายที่กำหนดให้เป็นอำนาจหน้าที่ของเทศบาลตามกฎหมายอื่น ตามภารกิจถ่ายโอนฯ ตามนโยบายท้องถิ่น นโยบายจังหวัดและนโยบายรัฐบาล

☒ งบประมาณที่ได้รับจากส่วนกลาง ไม่เพียงพอในการบริหารงาน

☒ กฎหมายและระเบียบต่างๆ ในการปฏิบัติงานทำให้ขาดความคล่องตัวในการบริหารงาน

☒ การถ่ายโอนภารกิจต่างๆ ไม่เป็นไปในแนวทางเดียวกัน ทำให้การปฏิบัติงานเกิดความล่าช้าไม่เป็นไปตามวัตถุประสงค์ที่วางไว้

☒ การพัฒนาบางด้านต้องเป็นไปตามกฎหมาย จึงไม่สามารถดำเนินการแก้ปัญหาได้ ต้องอาศัยความเสียสละของชุมชนเท่านั้น ซึ่งบางครั้งก็ทำได้ยากมาก

☒ ปัจจัยการผลิตที่มีราคาสูง เกษตรมุ่งเน้นการผลิตเชิงการค้าขาย มีการใช้สารเคมีในการผลิต และการเกิดภาวะโลกร้อนส่งผลให้ผลผลิตทางการเกษตรลดลง เนื่องจากสภาพอากาศที่เปลี่ยนแปลงไป

ส่วนที่ ๓

การนำแผนพัฒนาท้องถิ่นไปสู่การปฏิบัติ

๑.ยุทธศาสตร์การพัฒนาและแผนงาน

ที่	ยุทธศาสตร์	ด้าน	แผนงาน	หน่วยงานรับผิดชอบ	หน่วยงานสนับสนุน
๑.	การพัฒนาด้านการศึกษาและการบริหารกิจการบ้านเมืองที่ดี	ด้านบริหารงานทั่วไป	- แผนงานบริหารงานทั่วไป - แผนงานรักษาความสงบภายใน	สำนักปลัด กองการศึกษา กอง สาธารณสุข	ทุกสำนัก/กอง
		ด้านบริการชุมชนและสังคม	-แผนงานการศึกษา -แผนงานสาธารณสุข -แผนงานสร้างความเข้มแข็งของชุมชน -แผนงานการศาสนาวัฒนธรรมและนันทนาการ		
๒.	การพัฒนาด้านโครงสร้างพื้นฐาน	ด้านบริการชุมชนและสังคม	-แผนงานเคหะและชุมชน	กองช่าง	อบจ./จังหวัด
		ด้านการเศรษฐกิจ	-แผนงานอุตสาหกรรมและการโยธา		
๓.	การพัฒนาด้านสิ่งแวดล้อมและการเกษตร	ด้านบริหารงานทั่วไป	-แผนงานบริหารงานทั่วไป	สำนักปลัด	ทต.บึงวิชัย
		ด้านการเศรษฐกิจ	-แผนงานการเกษตร		
๔.	การพัฒนาด้านเศรษฐกิจและการสร้างความเข้มแข็งของชุมชนตามหลักปรัชญาเศรษฐกิจพอเพียง	ด้านบริการชุมชนและสังคม	-แผนงานสร้างความเข้มแข็งของชุมชน	สำนักปลัด	กองช่าง ทต.บึงวิชัย
		ด้านการเศรษฐกิจ	-แผนงานอุตสาหกรรมและการโยธา		
๕.	การพัฒนาด้านสาธารณสุขและพัฒนาคุณภาพชีวิต	ด้านบริหารงานทั่วไป	- แผนงานรักษาความสงบภายใน	สำนักปลัด กองการศึกษา กอง สาธารณสุข กองช่าง	ทุกสำนัก/กอง
		ด้านบริการชุมชนและสังคม	-แผนงานการศึกษา -แผนงานสาธารณสุข -แผนงานสร้างความเข้มแข็งของชุมชน		
		ด้านการเศรษฐกิจ	-แผนงานอุตสาหกรรมและการโยธา		
๖.	การพัฒนาด้านสื่อและข้อมูลข่าวสาร	ด้านบริหารงานทั่วไป	-แผนงานบริหารงานทั่วไป	สำนักปลัด กองการศึกษา	กองช่าง
		ด้านบริการชุมชนและสังคม	-แผนงานการศึกษา		

๒. บัญชีโครงการพัฒนาท้องถิ่น

แบบ ผ.๐๑

บัญชีสรุปโครงการพัฒนา

แผนพัฒนาท้องถิ่น (พ.ศ.๒๕๖๑-๒๕๖๕)

เทศบาลตำบลบึงวิชัย อำเภอเมือง จังหวัดกาฬสินธุ์

ยุทธศาสตร์	ปี ๒๕๖๑		ปี ๒๕๖๒		ปี ๒๕๖๓		ปี ๒๕๖๔		ปี ๒๕๖๕		รวม ๕ ปี	
	จำนวนโครงการ	งบประมาณ (บาท)	จำนวนโครงการ	งบประมาณ (บาท)	จำนวนโครงการ	งบประมาณ (บาท)	จำนวนโครงการ	งบประมาณ (บาท)	จำนวนโครงการ	งบประมาณ (บาท)	จำนวนโครงการ	งบประมาณ (บาท)
๑.ยุทธศาสตร์การพัฒนาด้านการศึกษา และการบริหารกิจการบ้านเมืองที่ดี												
๑.๑ แผนงานบริหารงานทั่วไป	๒๓	๔,๙๖๕,๐๐๐	๑๙	๓,๖๐๐,๐๐๐	๑๗	๒,๘๓๐,๐๐๐	๑๗	๒,๘๓๐,๐๐๐	๑๗	๒,๘๓๐,๐๐๐	๙๓	๑๗,๐๕๕,๐๐๐
๑.๒ แผนงานรักษาความสงบภายใน	๙	๖๗๐,๐๐๐	๑๐	๗๕๕,๐๐๐	๙	๖๗๐,๐๐๐	๙	๖๗๐,๐๐๐	๙	๖๗๐,๐๐๐	๔๖	๓,๔๓๕,๐๐๐
๑.๓ แผนงานการศึกษา	๒๖	๔,๑๖๓,๐๐๐	๒๘	๔,๖๖๓,๐๐๐	๓๐	๔,๒๒๓,๐๐๐	๓๐	๔,๒๒๓,๐๐๐	๓๑	๖,๒๒๓,๐๐๐	๑๔๕	๒๓,๔๙๕,๐๐๐
๑.๔ แผนงานสาธารณสุข	๒	๑๒๐,๐๐๐	๒	๑๒๐,๐๐๐	๒	๑๒๐,๐๐๐	๒	๑๒๐,๐๐๐	๒	๑๒๐,๐๐๐	๑๐	๖๐๐,๐๐๐
๑.๕ แผนงานสร้างความเข้มแข็งของชุมชน	๔	๑๔๐,๐๐๐	๔	๑๔๐,๐๐๐	๔	๑๔๐,๐๐๐	๔	๑๔๐,๐๐๐	๔	๑๔๐,๐๐๐	๒๐	๗๐๐,๐๐๐
๑.๖ แผนงานการศาสนาวัฒนธรรมและนันทนาการ	๘	๑๐,๕๗๐,๐๐๐	๗	๕๗๐,๐๐๐	๗	๕๗๐,๐๐๐	๘	๑๐,๕๗๐,๐๐๐	๘	๑๐,๕๗๐,๐๐๐	๓๘	๓๒,๘๕๐,๐๐๐
๑.๗ แผนงานงบกลาง	๑	๓๕๐,๐๐๐	๑	๓๕๐,๐๐๐	๑	๓๕๐,๐๐๐	๑	๓๕๐,๐๐๐	๑	๓๕๐,๐๐๐	๕	๑,๗๕๐,๐๐๐
รวม	**๗๓**	**๒๐,๙๗๘,๐๐๐**	**๗๑**	**๑๐,๑๙๘,๐๐๐**	**๗๐**	**๘,๙๐๓,๐๐๐**	**๗๑**	**๑๘,๙๐๓,๐๐๐**	**๗๒**	**๒๐,๙๐๓,๐๐๐**	**๓๕๗**	**๗๙,๘๘๕,๐๐๐**
๒. ยุทธศาสตร์การพัฒนาด้านโครงสร้างพื้นฐาน												
๒.๑ แผนงานเคหะและชุมชน	๑๔	๘,๘๗๔,๐๐๐	๑๕	๒๖,๖๓๐,๖๗๕	๑๕	๒๑,๘๓๙,๐๖๐	๑๕	๑๒,๖๓๖,๒๕๐	๑๕	๑๑,๙๑๙,๒๕๐	๗๔	๘๑,๘๙๙,๒๓๕
๒.๒ แผนงานอุตสาหกรรมและการโยธา	๕๘	๙๙,๖๗๗,๖๒๐	๖๗	๑๐๖,๒๖๑,๑๑๕	๗๒	๑๖๓,๙๔๐,๔๙๘	๖๗	๑๓๕,๒๖๑,๒๐๐	๖๔	๑๒๐,๓๑๑,๒๐๐	๓๒๘	##########
รวม	**๗๒**	**๑๐๘,๕๕๑,๖๒๐**	**๘๒**	**๑๓๒,๘๙๑,๗๙๐**	**๘๗**	**๑๘๕,๗๗๙,๕๕๘**	**๘๒**	**๑๔๗,๘๙๗,๔๕๐**	**๗๙**	**๑๓๒,๒๓๐,๔๕๐**	**๔๐๒**	##########
๓. ยุทธศาสตร์การพัฒนาด้านสิ่งแวดล้อมและการเกษตร												
๓.๑ แผนงานบริหารงานทั่วไป	๓	๔๔๐,๐๐๐	๕	๕๔๐,๐๐๐	๔	๔๙๐,๐๐๐	๔	๔๙๐,๐๐๐	๔	๔๙๐,๐๐๐	๒๐	๒,๔๕๐,๐๐๐

๓.๒ แผนงานสาธารณสุข	๒	๕๐,๐๐๐	๒	๕๐,๐๐๐	๒	๕๐,๐๐๐	๒	๕๐,๐๐๐	๒	๕๐,๐๐๐	๑๐	๒๕๐,๐๐๐
๓.๓ แผนงานสร้างความเข้มแข็งของชุมชน	-	-	-	-	-	-	-	-	๑	๕๐,๐๐๐	๑	๕๐,๐๐๐
๓.๔ แผนงานการเกษตร	๑๕	๙๑๐,๐๐๐	๑๗	๑,๑๑๐,๐๐๐	๑๗	๑,๑๑๐,๐๐๐	๑๗	๑,๑๑๐,๐๐๐	๑๙	๑,๙๙๐,๐๐๐	๘๕	๖,๒๓๐,๐๐๐
รวม	๒๐	๑,๔๐๐,๐๐๐	๒๔	๑,๗๐๐,๐๐๐	๒๓	๑,๖๕๐,๐๐๐	๒๓	๑,๖๕๐,๐๐๐	๒๖	๒,๕๘๐,๐๐๐	๑๑๖	๘,๙๘๐,๐๐๐
๔. ยุทธศาสตร์การพัฒนาด้านเศรษฐกิจและการสร้างความเข้มแข็งของชุมชนตามหลักปรัชญาเศรษฐกิจพอเพียง												
๔.๑ แผนงานสร้างความเข้มแข็งของชุมชน	๖	๒๑๐,๐๐๐	๖	๒๑๐,๐๐๐	๘	๒๔๐,๐๐๐	๘	๒๔๐,๐๐๐	๘	๒๔๐,๐๐๐	๓๖	๑,๑๔๐,๐๐๐
๔.๒ แผนงานอุตสาหกรรมและการโยธา	-	-	-	-	๑	๕๐๐,๐๐๐	-	-	๑	๘๐๐,๐๐๐	๒	๑,๓๐๐,๐๐๐
รวม	๖	๒๑๐,๐๐๐	๖	๒๑๐,๐๐๐	๙	๗๔๐,๐๐๐	๘	๒๔๐,๐๐๐	๙	๑,๐๔๐,๐๐๐	๓๘	๒,๔๔๐,๐๐๐
๕. ยุทธศาสตร์การพัฒนาด้านสาธารณสุขและพัฒนาคุณภาพชีวิต												
๕.๑ แผนงานการรักษาความสงบภายใน	๑	๓๐๐,๐๐๐	๑	๓๐๐,๐๐๐	๑	๓๐๐,๐๐๐	๑	๓๐๐,๐๐๐	๑	๓๐๐,๐๐๐	๕	๑,๕๐๐,๐๐๐
๕.๒ แผนงานการศึกษา	๔	๑๗๕,๐๐๐	๔	๑๗๕,๐๐๐	๔	๑๗๕,๐๐๐	๔	๑๗๕,๐๐๐	๔	๑๗๕,๐๐๐	๒๐	๘๗๕,๐๐๐
๕.๓ แผนงานสาธารณสุข	๑๑	๑,๒๑๐,๐๐๐	๑๓	๑,๔๖๐,๐๐๐	๑๔	๑,๕๘๐,๐๐๐	๑๔	๑,๕๘๐,๐๐๐	๑๔	๑,๕๘๐,๐๐๐	๖๖	๗,๔๑๐,๐๐๐
๕.๔ แผนงานสร้างความเข้มแข็งของชุมชน	๓	๘๐,๐๐๐	๔	๙๕,๐๐๐	๓	๘๐,๐๐๐	๓	๘๐,๐๐๐	๓	๘๐,๐๐๐	๑๖	๔๑๕,๐๐๐
๕.๕ แผนงานอุตสาหกรรมและการโยธา	-	-	-	-	๑	๕๐๐๐๐๐	-	-	๑	๘๐๐๐๐๐	๒	๑,๓๐๐,๐๐๐
๕.๖ แผนงานงบกลาง	๕	๑๓,๕๕๐,๐๐๐	๕	๑๓๕๕๐๐๐๐	๕	๑๓๕๕๐๐๐๐	๕	๑๓๕๕๐๐๐๐	๕	๑๓๕๕๐๐๐๐	๒๕	๖๗,๗๕๐,๐๐๐
รวม	๒๔	๑๕,๓๑๕,๐๐๐	๒๗	๑๕,๕๘๐,๐๐๐	๒๘	๑๖,๑๘๕,๐๐๐	๒๗	๑๕,๖๘๕,๐๐๐	๒๘	๑๖,๔๘๕,๐๐๐	๑๓๔	๗๙,๒๕๐,๐๐๐
๖. ยุทธศาสตร์การพัฒนาด้านสื่อและข้อมูลข่าวสาร												
๖.๑ แผนงานบริหารงานทั่วไป	๓	๒๔๕,๐๐๐	๔	๑๒๙,๐๐๐	๕	๒๗๙,๐๐๐	๘	๘๗๙,๐๐๐	๘	๘๗๙,๐๐๐	๒๘	๒,๔๑๑,๐๐๐
๖.๒ แผนงานการศึกษา	๑	๕๐๐๐๐๐	๑	๑๐๐,๐๐๐	๑	๑๐๐,๐๐๐	๑	๑๐๐,๐๐๐	๑	๑๐๐,๐๐๐	๕	๙๐๐,๐๐๐
รวม	๔	๗๔๕,๐๐๐	๕	๒๒๙,๐๐๐	๖	๓๗๙,๐๐๐	๙	๙๗๙,๐๐๐	๙	๙๗๙,๐๐๐	๓๓	๓,๓๑๑,๐๐๐
รวมทั้งสิ้น	๑๙๙	๑๔๗,๑๙๙,๖๒๐	๒๑๕	๑๖๐,๘๐๘,๗๙๐	๒๒๓	๒๑๓,๖๓๖,๕๕๘	๒๒๐	๑๘๕,๓๕๔,๔๕๐	๒๒๓	๑๗๔,๒๑๗,๔๕๐	๑,๐๘๐	๘๘๑,๒๑๖,๘๖๘

แบบ ผ.๐๒

รายละเอียดโครงการพัฒนา
แผนพัฒนาท้องถิ่น (พ.ศ.๒๕๖๑-๒๕๖๕)
เทศบาลตำบลบึงวิชัย อำเภอเมือง จังหวัดกาฬสินธุ์

ก. ยุทธศาสตร์จังหวัดที่ ๔ การพัฒนาทุนมนุษย์ ลดความเหลื่อมล้ำ สร้างสังคมที่มีความมั่นคงและสงบสุข

ข. ยุทธศาสตร์การพัฒนาของ อปท.ในเขตจังหวัด ที่ ๑. การพัฒนาคนและสังคมที่มีคุณภาพ, ๓. การพัฒนาผ้าไหมแพรวาและส่งเสริม ศิลปะ วัฒนธรรม จารีตประเพณีและภูมิปัญญาท้องถิ่น และ ๗. การรักษาความมั่นคงภายในและพัฒนาระบบบริหาร ภายใต้การบริหารงานกิจการบ้านเมืองที่ดี

๑. ยุทธศาสตร์การพัฒนาด้านการศึกษา และการบริหารกิจการบ้านเมืองที่ดี

แผนงานบริหารงานทั่วไป

ที่	โครงการ	วัตถุประสงค์	เป้าหมาย (ผลผลิตของโครงการ)	งบประมาณ					ตัวชี้วัด (KPI)	ผลที่คาดว่าจะได้รับ	หน่วยงานที่รับผิดชอบหลัก
				๒๕๖๑ (บาท)	๒๕๖๒ (บาท)	๒๕๖๓ (บาท)	๒๕๖๔ (บาท)	๒๕๖๕ (บาท)			
๑	ฝึกอบรมและศึกษาดูงานของคณะผู้บริหาร สมาชิกสภาท้องถิ่น พนักงานและลูกจ้าง ทต.	เพื่อพัฒนาองค์ความรู้และพัฒนาประสิทธิภาพการบริหารของคณะผู้บริหาร สท. และพัฒนาสมรรถภาพของพนักงานลูกจ้าง ทต.	จัดฝึกอบรมพร้อมศึกษาดูงานนอกสถานที่ให้กับคณะผู้บริหารสท. และพนักงานลูกจ้าง ทต.	๒๐๐,๐๐๐	๒๐๐,๐๐๐	๒๐๐,๐๐๐	๒๐๐,๐๐๐	๒๐๐,๐๐๐	ปีละ ๑ ครั้ง	คณะผู้บริหาร สท. มีแนวคิดในการบริหารงาน ทต. และพนักงานลูกจ้างทต.มีสมรรถภาพที่ดีขึ้นและมีขวัญกำลังใจที่ดี	สำนักปลัด
๒	พัฒนาบุคลากร ทต.	เพื่อพัฒนาองค์ความรู้และพัฒนาประสิทธิภาพการบริหารงาน	ผู้บริหาร,สท.พนักงานลูกจ้างฝึกอบรมตามหลักสูตรต่างๆ เกี่ยวกับ	๓๐๐,๐๐๐	๓๐๐,๐๐๐	๓๐๐,๐๐๐	๓๐๐,๐๐๐	๓๐๐,๐๐๐	ปีละ ๓ คน	ผู้บริหาร สท. และพนักงาน ทต.มีศักยภาพในการ	สำนักปลัด

		ของผู้บริหาร สมาชิกสภา ทต. พนักงานและ ลูกจ้าง ทต.	การปฏิบัติหน้าที่ตาม ภารกิจและหลักสูตร ที่สำคัญต่อการปฏิบติ งาน/บริหารงาน							บริหารงานและ ปฏิบัติงาน เพิ่มมากขึ้น	
๓	พัฒนาการจัดเก็บภาษี การจัดทำแผนที่ภาษี	จัดฝึกอบรมบุคลากร ในสำนักงาน, จัดทำแผนที่ภาษี	บุคลากรมีประสิทธิภาพ ในการทำงานเกี่ยวกับ ระบบการจัด เก็บภาษีเพิ่มขึ้น	๓๐๐,๐๐๐	๓๐๐,๐๐๐	๓๐๐,๐๐๐	๓๐๐,๐๐๐	๓๐๐,๐๐๐	เก็บภาษี ได้เพิ่มขึ้น ร้อยละ ๒	ภาษีรายได้เพิ่มขึ้น และประชาชนมี ความเข้าใจ ในการชำระภาษี	กองคลัง
๔	บำรุงรักษาและซ่อมแซม วัสดุ ครุภัณฑ์ ที่อยู่ใน ความรับผิดชอบ ของ ทต.	เพื่อให้มีสภาพพร้อม ใช้งานสามารถรองรับ การให้บริการ แก่ประชาชน	วัสดุ ครุณภัณฑ์มี สภาพดีและเพียงพอ ให้บริการประชาชน	๓๐๐,๐๐๐	๓๐๐,๐๐๐	๓๐๐,๐๐๐	๓๐๐,๐๐๐	๓๐๐,๐๐๐	ร้อยละของ ประชาชน ที่พอใจ	การให้บริการ ประชาชนมี ประสิทธิภาพ	ทุกสำนัก/ กอง
๕	บำรุงรักษาและปรับปรุง ที่ดินและสิ่งก่อสร้าง ของ ทต.	เพื่อบำรุงรักษาและ ปรับปรุงที่ดิน และสิ่งก่อสร้างของ ทต.ให้อยู่ในสภาพดี	- ที่ดินและสิ่งก่อสร้าง ที่อยู่ในความรับผิดชอบ ของ ทต.	๕๐๐,๐๐๐	๕๐๐,๐๐๐	๕๐๐,๐๐๐	๕๐๐,๐๐๐	๕๐๐,๐๐๐	ที่ดินและ สิ่งก่อสร้าง	ที่ดินและสิ่งก่อสร้าง ของ ทต.มีสภาพดี	ทุกสำนัก/ กอง
๖	ตรวจสุขภาพประจำปี พนักงาน เทศบาล ผู้บริหารและ สท.	เพื่อให้มีสุขภาพ ร่างกาย ที่แข็งแรง	จัดตรวจสุขภาพ ประจำปี	๕๐,๐๐๐	๕๐,๐๐๐	๕๐,๐๐๐	๕๐,๐๐๐	๕๐,๐๐๐	ปีละ ๑ ครั้ง	พนักงานเจ้าหน้าที่ มีสุขภาพ ที่แข็งแรง	สำนักปลัด
๗	ฝึกอบรมความรู้ เตรียมพร้อมเข้าสู่ ประชาคมอาเซียน	เพื่อฝึกอบรมความรู้ ให้แก่บุคลากรเตรียม พร้อมเข้าสู่ประชาคม อาเซียน	ฝึกอบรมเตรียมความ พร้อมแก่คณะผู้บริหาร สมาชิกสภา ผู้นำชุมชน ทั้ง ๙ หมู่บ้านและ พนักงานทุกท่าน	๓๐,๐๐๐	๓๐,๐๐๐	๓๐,๐๐๐	๓๐,๐๐๐	๓๐,๐๐๐	ปีละ ๑ กิจกรรม	บุคลากรมีความ พร้อมเมื่อเข้าสู่ ประชาคมอาเซียน	สำนักปลัด

๘	ปรับปรุงภูมิทัศน์รอบพื้นที่สำนักงานเทศบาลตำบลบึงวิชัย	เพื่อปรับปรุงภูมิทัศน์บริเวณที่ทำการ ทต. ให้มีความสวยงาม	- ปรับปรุงภูมิทัศน์บริเวณรอบที่ทำการ ทต.บึงวิชัย	๑๐๐,๐๐๐	๑๐๐,๐๐๐	๑๐๐,๐๐๐	๑๐๐,๐๐๐	๑๐๐,๐๐๐	ปีละ ๑ ครั้ง	บริเวณที่ทำงานมีความสวยงาม ร่มรื่นและเป็นสถานที่พักผ่อนหย่อนใจ	สำนักปลัด
๙	ต่อเติม, ซ่อมแซมศาลาอเนกประสงค์ประจำหมู่บ้าน	ประชาชนมีสถานที่สำหรับจัดกิจกรรม	ศาลาอเนกประสงค์ประจำหมู่บ้าน ทั้ง ๙ หมู่บ้าน	๑๐๐,๐๐๐	๑๐๐,๐๐๐	๑๐๐,๐๐๐	๑๐๐,๐๐๐	๑๐๐,๐๐๐	๙ หมู่บ้าน	ประชาชนได้มีสถานที่สำหรับจัดกิจกรรมต่างๆ กว้างขวางและสภาพแวดล้อมที่ดีขึ้น	กองช่าง
๑๐	ก่อสร้าง/ปรับปรุงสนามกีฬาอเนกประสงค์ภายใน ทต.บึงวิชัย	เพื่อปรับปรุงสนามกีฬาอเนกประสงค์และเพิ่มพื้นที่สีเขียว มีสถานที่ออกกำลังกายสวยงาม	ปรับปรุงสนามกีฬาและปลูกต้นไม้พร้อมทั้งปรับปรุงสนามหญ้า ติดตั้งไฟฟ้าแสงสว่างรอบสนามกีฬา	๑๐๐,๐๐๐	๑๐๐,๐๐๐	๑๐๐,๐๐๐	๑๐๐,๐๐๐	๑๐๐,๐๐๐	ร้อยละของประชาชนพอใจต่อสภาพพื้นที่สนามกีฬา	ภูมิทัศน์สนามกีฬาได้รับการปรับปรุงให้สวยงาม ประชาชนผู้มาออกกำลังกายพึงพอใจ	กองช่าง
๑๑	ปรับปรุง/ซ่อมแซมอาคารสำนักงานเทศบาลตำบลบึงวิชัย (หลังเก่า)	สามารถใช้ปฏิบัติงานของเจ้าหน้าที่/สามารถรองรับจัดกิจกรรมต่างๆ	ปรับปรุง/ซ่อมแซมอาคารสำนักงานเทศบาล (หลังเก่า)	๓๐๐,๐๐๐	๑๐๐,๐๐๐	๑๐๐,๐๐๐	๑๐๐,๐๐๐	๑๐๐,๐๐๐	ร้อยละของประชาชนที่พอใจ	มีสถานที่สำหรับการปฏิบัติงาน รองรับการจัดกิจกรรมต่างๆ	กองช่าง
๑๒	ค่ารังวัดที่ดินและเช่าที่ดินสาธารณะ	เพื่อเป็นค่าใช้จ่ายในการรังวัดที่ดินและเช่าที่ดินในการดำเนินงานกิจการของเทศบาลตามภาระกิจ	ค่ารังวัดที่ดินและเช่าที่ดินภายในพื้นที่ ทต.บึงวิชัย	๑๐๐,๐๐๐	๑๐๐,๐๐๐	๑๐๐,๐๐๐	๑๐๐,๐๐๐	๑๐๐,๐๐๐	ปีละ ๑ ครั้ง	การดำเนินงานตามภาระกิจของ ทต. เป็นไปอย่างมีประสิทธิภาพ	กองช่าง

๑๓	ก่อสร้างรั้วรอบสระน้ำ รร.บึงวิชัยสงเคราะห์	เพื่อป้องกันความเสี่ยงที่อาจจะเกิดขึ้นกับเด็กนักเรียนและให้มีทัศนีย์ภาพที่สวยงาม	ก่อสร้างรั้วรอบสระน้ำ รร.บึงวิชัยฯ เนื้อที่ ๓ ไร่ ๑ งาน	๒๕๐,๐๐๐	-	-	-	-	๑ แห่ง	เด็กนักเรียนมีความปลอดภัย และสถานที่มีภูมิทัศน์ที่สวยงาม	กองช่าง
๑๔	ก่อสร้าง/ปรับปรุงซุ้มประตูป้ายชื่อหมู่บ้านและป้ายบอกทางภายในตำบล ทั้ง ๙ หมู่บ้าน	เพื่อความสะดวกและปลอดภัยของประชาชนในการสัญจร	ซุ้มประตูป้ายชื่อหมู่บ้านและป้ายบอกทางภายในตำบล ทั้ง ๙ หมู่บ้าน	๙๐,๐๐๐	๙๐,๐๐๐	๙๐,๐๐๐	๙๐,๐๐๐	๙๐,๐๐๐	ร้อยละของประชาชนที่เดินทางสะดวก	ประชาชนมีความปลอดภัยในการสัญจร	สำนักปลัด
๑๕	ส่งเสริมสนับสนุนกิจกรรมการเลือกตั้งต่างๆ	เพื่อส่งเสริมให้มีการเลือกตั้งตามระบอบประชาธิปไตยอันมีพระมหากษัตริย์ทรงเป็นประมุข	จัดการเลือกตั้งระดับต่างๆตามที่คณะกรรมการการเลือกตั้งกำหนด(กรณีครบวาระยุบสภา,แทนตำแหน่งที่ว่าง)	๓๕๐,๐๐๐	๓๕๐,๐๐๐	๓๕๐,๐๐๐	๓๕๐,๐๐๐	๓๕๐,๐๐๐	ร้อยละของประชาชนที่ออกมาใช้สิทธิเลือกตั้ง	การดำเนินงานมีประสิทธิภาพและประชาชนออกมาใช้สิทธิเลือกตั้งเพิ่มมากขึ้น	สำนักปลัด
๑๖	ปรับปรุง/พัฒนาศูนย์บริการและถ่ายทอดเทคโนโลยีการเกษตรประจำตำบล	เพื่อให้ศูนย์ฯ มีความพร้อมในการให้บริการเกษตรกรภายในพื้นที่	ศูนย์บริการและถ่ายทอดเทคโนโลยีการเกษตรประจำตำบล จำนวน ๑ แห่ง	๓๐,๐๐๐	๓๐,๐๐๐	๓๐,๐๐๐	๓๐,๐๐๐	๓๐,๐๐๐	ปีละ ๑ ครั้ง	ศูนย์ฯ มีความพร้อมให้บริการข้อมูลการเกษตรทุกสาขาอาชีพและถ่ายทอดเทคโนโลยี	สำนักปลัด
๑๗	ก่อสร้างห้องเก็บของอเนกประสงค์ (บริเวณสำนักงานเทศบาล)	เพื่อให้สามารถใช้ปฏิบัติงานของเจ้าหน้าที่หรือสามารถรองรับและจัดกิจกรรมต่างๆ	ก่อสร้างห้องเก็บของอเนกประสงค์ จำนวน ๑ ห้อง กว้าง ๓.๐๐ ม. ยาว ๑๒.๐๐ ม.	-	๒๗๐,๐๐๐	-	-	-	ร้อยละของประชาชนที่พอใจ	มีสถานที่ไว้สำหรับการปฏิบัติงานและรองรับการจัดกิจกรรมต่างๆของประชาชน	กองช่าง

๑๘	ติดตั้งหม้อแปลงพร้อมติดตั้งมิเตอร์ภายในสำนักงานเทศบาลตำบลบึงวิชัย	เพื่อปรับปรุงระบบไฟฟ้าภายในสำนักงานเทศบาลตำบลบึงวิชัย	ติดตั้งหม้อแปลงขนาด ๑๐๐ KVA , ติดตั้งมิเตอร์ ขนาด ๑๐๐/๓ (๓ เฟส ๔สาย)	๓๘๐,๐๐๐	-	-	-	-	ร้อยละของประชาชนที่พอใจ	มีไฟฟ้าเพียงพอในการปฏิบัติงานของพนักงานเจ้าหน้าที่ในการบริการประชาชน	กองช่าง
๑๙	ฝึกอบรมคุณธรรมและจริยธรรมให้แก่คณะผู้บริหาร สท. พนักงานเทศบาลและพนักงานจ้างของเทศบาล	เพื่อให้บุคลากรเทศบาลมีคุณธรรมจริยธรรม ในการปฏิบัติงาน	คณะผู้บริหาร, สท., พนักงานเทศบาลและพนักงานจ้างของ ทต.บึงวิชัย	๒๐,๐๐๐	๓๐,๐๐๐	๓๐,๐๐๐	๓๐,๐๐๐	๓๐,๐๐๐	ปีละ ๑ ครั้ง	ผู้เข้าร่วมฝึกอบรมมีคุณธรรมจริยธรรมในการปฏิบัติราชการ	สำนักปลัด
๒๐	ก่อสร้างห้องน้ำภายในสนามกีฬาเทศบาลตำบลบึงวิชัย	เพื่อให้พอเพียงสำหรับบริการประชาชนทั่วไปที่มาเล่นกีฬาออกกำลังภายในสนามกีฬาเทศบาลตำบลบึงวิชัย	ก่อสร้างห้องน้ำภายในสนามกีฬา	-	๕๐๐,๐๐๐	-	-	-	ร้อยละของประชาชนที่พอใจ	มีห้องน้ำไว้สำหรับให้บริการประชาชนที่มาเล่นกีฬาออกกำลังกายอย่างเพียงพอ	กองช่าง
๒๑	ก่อสร้างศาลาอเนกประสงค์หนองสาธารณะสระหลวง หมู่ ๑	เพื่อใช้สำหรับจัดกิจกรรมของเทศบาลและประชาชนภายในพื้นที่	ศาลาอเนกประสงค์ ๑ หลัง กว้าง ๔.๐๐ ม. ยาว ๙.๐๐ ม. พื้นที่ ๑๑๗ ตรม.	๕๘๕,๐๐๐	-	-	-	-	อาคาร ๑ หลัง	เทศบาลและประชาชนมีสถานที่สำหรับจัดกิจกรรมต่างๆ	กองช่าง
๒๒	ก่อสร้างห้องน้ำสาธารณะในบริเวณพื้นที่หนองสาธารณะสระหลวง ม.๑	เพื่อใช้บริการประชาชนที่ร่วมกิจกรรมต่างๆ	ห้องน้ำสาธารณะ ๔ ห้อง กว้าง ๒.๕๐ ม. ยาว ๔.๔๐ ม.	๑๘๐,๐๐๐	-	-	-	-	ร้อยละของประชาชนที่พอใจ	มีห้องน้ำไว้สำหรับให้บริการประชาชนที่มาร่วมกิจกรรม	กองช่าง

๒๓	ก่อสร้างอาคารจอดรถป้องกันบรรเทาสาธารณภัย หมู่ที่ ๔	เพื่อสำหรับเป็นพื้นที่จอดรถน้ำอเนกประสงค์	อาคารจอดรถ กว้าง ๗.๐๐ ม. ยาง ๑๒.๐๐ ม. (บริเวณสนามกีฬาเทศบาล)	๔๕๐,๐๐๐	-	-	-	-	ร้อยละของประชาชนที่พอใจ	การดำเนินการป้องกันและบรรเทาสาธารณภัยมีประสิทธิภาพรวดเร็ว	กองช่าง
๒๔	ซ่อมแซมอาคารหอประชุม ทต.บึงวิชัย หมู่ที่ ๔	เพื่อให้สามารถใช้ปฏิบัติงานของเจ้าหน้าที่หรือสามารถรองรับและจัดกิจกรรมต่างๆของเทศบาล	-เปลี่ยนครอบหลังคากระเบื้อง -ซ่อมฝ้าเพดานแบบฉาบรอยต่อเรียบ	๑๐๐,๐๐๐	-	-	-	-	ร้อยละของประชาชนที่พอใจ	มีสถานที่ไว้สำหรับการปฏิบัติงานและรองรับการจัดกิจกรรมต่างๆของประชาชน	กองช่าง
๒๕	อุดหนุนส่วนราชการ หน่วยงานของรัฐ เอกชน และกลุ่มต่างๆ ที่ขอรับการสนับสนุน	เพื่อให้การดำเนินงานเป็นไปตามนโยบายการดำเนินงาน	อุดหนุนตามโครงการที่ขอรับการสนับสนุน	๑๕๐,๐๐๐	๑๕๐,๐๐๐	๑๕๐,๐๐๐	๑๕๐,๐๐๐	๑๕๐,๐๐๐	ปีละ ๑ ครั้ง	การดำเนินงานขององค์กรที่ขอรับการสนับสนุนร้อยบรรลุวัตถุประสงค์	สำนักปลัด

แผนงานการรักษาความสงบภายใน

ที่	โครงการ	วัตถุประสงค์	เป้าหมาย (ผลผลิตของโครงการ)	งบประมาณ					ตัวชี้วัด (KPI)	ผลที่คาดว่าจะได้รับ	หน่วยงานที่รับผิดชอบหลัก
				๒๕๖๑ (บาท)	๒๕๖๒ (บาท)	๒๕๖๓ (บาท)	๒๕๖๔ (บาท)	๒๕๖๕ (บาท)			
๑	ป้องกันและลดอุบัติเหตุทางถนนช่วงเทศกาลงานประเพณีและ	เพื่อป้องกันแก้ไขปัญหาและลดอุบัติเหตุทางถนนในช่วง	จัดกำลัง อปพร. ตั้งด่านช่วงเทศกาลต่างๆ	๕๐,๐๐๐	๕๐,๐๐๐	๕๐,๐๐๐	๕๐,๐๐๐	๕๐,๐๐๐	ปีละ ๒ ครั้ง	ประชาชนได้รับความปลอดภัยในชีวิตและทรัพย์สิน	สำนักปลัด

	วันสำคัญต่างๆ	เทศกาลสำคัญ ในเขต ทต.								อุบัติเหตุภายในชุมชนลดลง	
๒	ฝึกอบรมทบทวน อปพร. ตำบลบึงวิชัย	เพื่อฝึอบรมทักษะและเตรียมความพร้อมในการปฏิบัติหน้าที่อย่างมีประสิทธิภาพ	จัดฝึกอบรมและทบทวนสมาชิก อปพร. ทต.บึงวิชัย	๑๕๐,๐๐๐	๑๕๐,๐๐๐	๑๕๐,๐๐๐	๑๕๐,๐๐๐	๑๕๐,๐๐๐	ปีละ ๑ รุ่น	สมาชิก อปพร. มีความพร้อมในการปฏิบัติหน้าที่	สำนักปลัด
๓	ฝึกอบรมบำบัดฟื้นฟูผู้เสพ/ผู้ติดยาเสพติดและส่งเสริมการฝึกอบรมอาชีพให้แก่ผู้ผ่านการบำบัด	ฝึกอบรมบำบัดฟื้นฟูผู้เสพ/ผู้ติดยาเสพติดและฝึกอบรมอาชีพให้แก่ผู้ผ่านการบำบัดยาเสพติดภายใน ต.บึงวิชัย	จัดกิจกรรมฝึกและส่งเสริมการฝึกอบรมอาชีพให้แก่ผู้ผ่านการบำบัดภายในเขต ต.บึงวิชัย	๑๓๐,๐๐๐	๑๓๐,๐๐๐	๑๓๐,๐๐๐	๑๓๐,๐๐๐	๑๓๐,๐๐๐	ร้อยละผู้เข้าร่วมโครงการพอใจ	ผู้เสพ/ผู้ติดยาเสพติดได้เข้ารับการบำบัดและมีอาชีพสร้างรายได้	สำนักปลัด
๔	จัดซื้อวัสดุ-อุปกรณ์ในการป้องกันและบรรเทาสาธารณภัย	เพื่อความสะดวกและเตรียมพร้อมในการปฏิบัติงาน	จัดซื้อวัสดุอุปกรณ์ จำนวน ๑ ครั้ง	๕๐,๐๐๐	๕๐,๐๐๐	๕๐,๐๐๐	๕๐,๐๐๐	๕๐,๐๐๐	วัสดุอุปกรณ์	มีวัสดุ อุปกรณ์ในการป้องกันและบรรเทาสาธารณภัย	สำนักปลัด
๕	ซักซ้อมแผนป้องกันและบรรเทาสาธารณภัย	เพื่อซักซ้อมเตรียมความพร้อมรับสถาณการณ์สาธารณภัยที่อาจจะเกิดขึ้นภายในตำบล	ฝึกซ้อมให้กับประชาชนภายในตำบลบึงวิชัยทั้ง ๙ หมู่บ้าน	๑๐๐,๐๐๐	๑๐๐,๐๐๐	๑๐๐,๐๐๐	๑๐๐,๐๐๐	๑๐๐,๐๐๐	ประชาชนเข้าร่วมโครงการร้อยละ ๕๐	ประชาชนมีความปลอดภัยในชีวิตและทรัพย์สิน	สำนักปลัด
๖	ส่งเสริมการบริการหน่วยกู้ชีพฉุกเฉิน (EMS) ทต.บึงวิชัย	เพื่อให้การดำเนินงานของ(EMS) มีความพร้อมให้บริการ	จัดหาวัสดุ อุปกรณ์สำหรับปฏิบัติงานของหน่วยกู้ชีพฉุกเฉิน	๑๐๐,๐๐๐	๑๐๐,๐๐๐	๑๐๐,๐๐๐	๑๐๐,๐๐๐	๑๐๐,๐๐๐	ร้อยละของประชาชนพอใจ	ประชาชนได้รับบริการจากหน่วย EMS ได้อย่างมี	สำนักปลัด

		ประชาชนในพื้นที่	(EMS) ทต.บึงวิชัย							ประสิทธิภาพ	
๗	อาสามัครรักษาเวรยามภายในหมู่บ้าน	เพื่อจัดตั้งหน่วยอาสาสมัครเข้าเวรยามเฝ้าระวัง รักษาความสงบภายในหมู่บ้าน	จัดชุดอาสาสมัครเข้าเวรยามตามจุดต่างๆ ภายในหมู่บ้าน ทั้ง ๙ หมู่	๓๐,๐๐๐	๓๐,๐๐๐	๓๐,๐๐๐	๓๐,๐๐๐	๓๐,๐๐๐	ร้อยละของประชาชนพอใจ	ประชาชนมีความปลอดภัยในชีวิตและทรัพย์สิน	สำนักปลัด
๘	ป้องกันและจัดการปัญหาไฟป่าและหมอกควัน	เพื่อเตรียมความพร้อมในการจัดการปัญหาไฟป่าและหมอกควัน	-ประชาสัมพันธ์การควบคุมไฟป่า และฝึกอบรมอาสาสมัครป้องกันไฟป่า	๕๐,๐๐๐	๕๐,๐๐๐	๕๐,๐๐๐	๕๐,๐๐๐	๕๐,๐๐๐	ปีละ ๑ กิจกรรม	ลดการเผาตอฟางในพื้นที่และลดปัญหาหมอกควันจากการเผาไหม้	สำนักปลัด
๙	โครงการก่อสร้างป้อมยามประจำหมู่บ้าน หมู่ที่ ๖	เพื่อลดอุบัติเหตุและป้องกันการขโมยทรัพย์สินของประชาชนและยาเสพติด	ก่อสร้างป้อมยาม จุด ๓ แยก ทางไปบ้านคำไผ่ ต.หนองกุง กว้าง ๓.๐๐ ม. ยาว ๓.๐๐ ม.	-	๘๕,๐๐๐	-	-	-	ร้อยละการลดลงของอุบัติเหตุ การลักขโมย ยาเสพติด	ประชาชนมีความปลอดภายในชีวิตและทรัพย์สิน	สำนักปลัด
๑๐	โครงการสนับสนุนการบริหารงานสถานที่กลางศูนย์ปฏิบัติการร่วมในการช่วยเหลือประชาชนขององค์กรปกครองส่วนท้องถิ่นในเขตอำเภอเมืองกาฬสินธุ์ ประจำปีงบประมาณ ๒๕๖๑	เพื่อสนับสนุนการปฏิบัติงานของศูนย์ปฏิบัติการร่วมในการช่วยเหลือประชาชน	จัดตั้งศูนย์ปฏิบัติการร่วมในการช่วยเหลือประชาชนของ อปท. ในเขตอำเภอเมืองกาฬสินธุ์ จำนวน ๑ แห่ง	๑๐,๐๐๐	๑๐,๐๐๐	๑๐,๐๐๐	๑๐,๐๐๐	๑๐,๐๐๐	อุดหนุนศูนย์ปฏิบัติการร่วมฯ จำนวน ๑ แห่ง	ช่วยอำนวยความสะดวกแก่ประชาชนในการประสานงานขอรับข้อมูลข่าวสารในการช่วยเหลือประชาชนตามอำนาจหน้าที่ของ อปท.	สำนักปลัด

แผนงานการศึกษา

ที่	โครงการ	วัตถุประสงค์	เป้าหมาย (ผลผลิตของโครงการ)	งบประมาณ					ตัวชี้วัด (KPI)	ผลที่คาดว่าจะได้รับ	หน่วยงานที่รับผิดชอบหลัก
				๒๕๖๑ (บาท)	๒๕๖๒ (บาท)	๒๕๖๓ (บาท)	๒๕๖๔ (บาท)	๒๕๖๕ (บาท)			
๑	วันเด็กแห่งชาติ	เพื่อให้ความสำคัญและส่งเสริมให้เด็กกล้าแสดง	จัดกิจกรรมวันเด็กแห่งชาติ	๕๐,๐๐๐	๕๐,๐๐๐	๕๐,๐๐๐	๕๐,๐๐๐	๕๐,๐๐๐	ปีละ ๑ ครั้ง	เด็กกล้าแสดงออกและได้ใช้เวลาว่างให้เป็นประโยชน์	กองการศึกษา
๒	วันสำคัญของชาติ	เพื่อเป็นการแสดงความจงรักภักดีแด่พระบาทสมเด็จพระเจ้าอยู่หัว, สมเด็จพระนางเจ้าพระบรมราชินีนาถ,พระมหากษัตริย์ทุกพระองค์และบุคคลสำคัญของชาติ	จัดกิจกรรมวันสำคัญของชาติได้แก่ วันพ่อแห่งชาติ,วันแม่แห่งชาติ วันจักรี,วันปิยะมหาราช วันขึ้นปีใหม่ ฯลฯ	๑๐๐,๐๐๐	๑๐๐,๐๐๐	๑๐๐,๐๐๐	๑๐๐,๐๐๐	๑๐๐,๐๐๐	ปีละ ๒ กิจกรรม	ประชาชนในเขตตำบลบึงวิชัยได้มีส่วนร่วมในกิจกรรมวันสำคัญของชาติเพิ่มมากขึ้น	สำนักปลัด/กองการศึกษา
๓	นิเทศระบบประกันคุณภาพหลักสูตร และการจัดการเรียนการสอนของศูนย์พัฒนาเด็กเล็กเทศบาลตำบลบึงวิชัย	เพื่อนิเทศระบบประกันคุณภาพหลักสูตรและการจัดการเรียนการสอนของ ศพด.ทต.บึงวิชัย	เด็กนักเรียนครูผู้ดูแลเด็กของ ศพด. ทต.บึงวิชัยมีคุณภาพตามมาตรฐานการศึกษา	๓,๐๐๐	๓,๐๐๐	๓,๐๐๐	๓,๐๐๐	๓,๐๐๐	๑ ครั้ง/ภาคเรียน	พัฒนาระบบประกันคุณภาพภายในภายนอก หลักสูตรและการจัดการสอน ศพด.	กองการศึกษา/ศพด. ทต.บึงวิชัย

๔	จัดกิจกรรมวันสำคัญต่างๆ ของ ศพด.ทต.บึงวิชัย	ส่งเสริมกิจกรรม เด็กนักเรียน ครู ผู้ปกครอง ในวันสำคัญต่างๆ ของ ศพด.ทต.บึงวิชัย	เด็กนักเรียน ครู และผู้ปกครองของ ศพด.ทต.บึงวิชัย	๑๐,๐๐๐	๑๐,๐๐๐	๑๐,๐๐๐	๑๐,๐๐๐	๑๐,๐๐๐	ปีละ ๑ ครั้ง	เด็กนักเรียน ครู ผู้ปกครองได้ร่วมกิจกรรม ของ ศพด.ทต.บึงวิชัย	กองการศึกษา/ ศพด.ทต.บึงวิชัย
๕	ฝึกอบรมสัมมนาและศึกษาดูงานพัฒนาครูและบุคลากรทางการศึกษา ตลอดจนคณะกรรมการสถานศึกษา ศพด.ทต.บึงวิชัย	เพื่อเพิ่มพูนความรู้และประสบการณ์แก่ครูบุคลากรทางการศึกษา คณะกรรมการสถานศึกษา ตลอดจนเจ้าหน้าที่ ที่เกี่ยวข้อง	ผู้บริหาร ครู บุคลากรทางการศึกษาคณะกรรมการสถานศึกษา ตลอดจนเจ้าหน้าที่ที่เกี่ยวข้อง ทต.บึงวิชัย	๕๐,๐๐๐	๕๐,๐๐๐	๕๐,๐๐๐	๕๐,๐๐๐	๕๐,๐๐๐	๑ ครั้ง/ปี	ผู้เข้าร่วมโครงการมีการพัฒนาความรู้ความสามารถทันต่อการเปลี่ยนแปลง	กองการศึกษา/ ศพด.ทต.บึงวิชัย
๖	ส่งเสริมพัฒนาศักยภาพของความเป็นครู ศพด.ทต.บึงวิชัย	เพื่อส่งเสริมพัฒนาศักยภาพของความเป็นครูความรู้ความสามารถให้ทันต่อเหตุการณ์	ครู บุคลากรทางการศึกษาตลอดจนเจ้าหน้าที่ที่เกี่ยวข้อง	๒๐,๐๐๐	๒๐,๐๐๐	๒๐,๐๐๐	๒๐,๐๐๐	๒๐,๐๐๐	ตลอดปีการศึกษา	ผู้เข้าร่วมโครงการมีความรู้ความสามารถพัฒนาตนเองของความเป็นครูรู้ทันต่อเหตุการณ์	กองการศึกษา/ ศพด.ทต.บึงวิชัย
๗	จัดหาวัสดุสื่อการเรียนการสอน ศพด.ทต.บึงวิชัย	เพื่อให้เด็กนักเรียน ศพด.มีสื่อการเรียนการสอนตามเกณฑ์มาตรฐาน	เด็กนักเรียนของ ศพด.ทต.บึงวิชัย มีสื่อการเรียน การสอน	๓๐๐,๐๐๐	๓๐๐,๐๐๐	๓๐๐,๐๐๐	๓๐๐,๐๐๐	๓๐๐,๐๐๐	ร้อยละของเด็กนักเรียน	ศพด.ทต.บึงวิชัย มีสื่อการเรียนการสอน	กองการศึกษา/ ศพด.ทต.บึงวิชัย
๘	ปรับปรุง/ซ่อมแซม ศพด. พร้อมปรับภูมิทัศน์พื้นที่โดยรอบ	เพื่อสร้างบรรยากาศการเรียนรู้ที่ดี มีสภาพแวดล้อมที่เหมาะสมน่าอยู่	ปรับปรุงภูมิทัศน์บริเวณ ศพด.ทต.บึงวิชัย	๑๐๐,๐๐๐	๑๐๐,๐๐๐	๑๐๐,๐๐๐	๑๐๐,๐๐๐	๑๐๐,๐๐๐	ปีละ ๑ แห่ง	ศพด.มีบรรยากาศการเรียนรู้ที่ดี สภาพแวดล้อมเหมาะสม น่าเรียน	กองการศึกษา/ กองช่าง

		น่าเรียน									
๙	ปรับปรุงซ่อมแซมอาคารเรียนสิ่งปลูกสร้างต่างๆ ของ ศพด. ทต.บึงวิชัย	เพื่อปรับปรุงซ่อมแซมอาคารเรียนสิ่งปลูกสร้าง ให้ใหม่และสะอาดปลอดภัย	อาคารเรียนและสิ่งปลูกสร้างต่างๆ ของ ศพด. ทั้ง ๒ แห่ง	๒๐,๐๐๐	๒๐,๐๐๐	๒๐,๐๐๐	๒๐,๐๐๐	๒๐,๐๐๐	ปีละ ๑ ครั้ง	อาคารเรียนและสิ่งปลูกสร้างต่างๆ พร้อมใช้งานสะอาด ปลอดภัย	กองการศึกษา/กองช่าง
๑๐	ปรับปรุงซ่อมแซมสนามเด็กเล่น ศพด.ภายในเขตเทศบาลตำบลบึงวิชัย	เพื่อส่งเสริมพัฒนาการของเด็กนักเรียน	สนามเด็กเล่นศูนย์พัฒนาเด็กทั้ง ๒ แห่ง	๑๐๐,๐๐๐	๑๐๐,๐๐๐	๑๐๐,๐๐๐	๑๐๐,๐๐๐	๑๐๐,๐๐๐	๒ แห่ง	เด็กนักเรียนมีสนามเด็กเล็กในการเรียนรู้เพื่อพัฒนการที่ดีสมวัย	กองการศึกษา/กองช่าง
๑๑	ก่อสร้างศูนย์พัฒนาเด็กเล็ก หมู่ที่ ๗,๙	เพื่อให้เด็กมีการเตรียมความพร้อมก่อนเข้าอนุบาลและแบ่งเบาภาระผู้ปกครอง	ก่อสร้างศูนย์พัฒนาเด็กเล็ก หมู่ที่ ๗,๙	-	-	-	-	๒,๐๐๐,๐๐๐	๑ แห่ง	เด็กนักเรียนมีความพร้อมก่อนเข้าสู่ระดับชั้นที่สูงขึ้น	กองการศึกษา/กองช่าง
๑๒	ก่อสร้างกำแพงกันดินพร้อมราวกันตกและลาน คสล. หมู่ที่ ๔	เพื่อป้องกันอุบัติเหตุให้แก่เด็กนักเรียนและประชาชนที่มาใช้บริการ	กำแพงดินยาว ๒๐ ม. และลาน คสล. กว้าง ๕.๐๐ ม. ยาว ๒๐.๐๐ ม. หนา ๐.๑๐ ม.	-	๒๕๐,๐๐๐	-	-	-	ร้อยละของประชาชนที่พอใจ	เด็กนักเรียนมีพื้นที่ในการจัดกิจกรรมการเรียนการสอนต่างๆ	กองช่าง
๑๓	ก่อสร้างรั้วหน้า ศพด. เทศบาลตำบลบึงวิชัย พร้อมลาน คสล.	เพื่อให้เด็กนักเรียนมีความปลอดภัยและมีพื้นที่ในการจัดกิจกรรมต่างๆ เพิ่มขึ้น	ก่อสร้างรั้วยาว ๒๐ ม. ลาน คสล. กว้าง ๕ ม. ยาว ๒๐ ม. หนา ๐.๑๐ ม.	-	๒๕๐,๐๐๐	-	-	-	ร้อยละของประชาชนที่พอใจ	เด็กนักเรียมีความปลอดภัยและเพิ่มพื้นที่สำหรับจัดกิจกรรมต่างๆ	กองช่าง
๑๔	สนับสนุนอาหารเสริม(นม) แก่ รร. และ ศพด.	มีอาหารเสริม(นม) ที่ถูกหลักอนามัย	โรงเรียน ๓ แห่ง ศพด. ๒ แห่ง	๙๕๐,๐๐๐	๙๕๐,๐๐๐	๙๕๐,๐๐๐	๙๕๐,๐๐๐	๙๕๐,๐๐๐	๒ ภาคเรียน/ปี	เด็กนักเรียนมีโภชนาที่เหมาะสมกับวัย	กองการศึกษา

		และมีคุณค่า									
๑๕	สนับสนุนอาหารกลางวันแก่ รร. และ ศพด.	เพื่อให้เด็กมีสุขภาพดีตามวัย	โรงเรียน ๓ แห่ง ศพด. ๒ แห่ง	๒,๐๐๐,๐๐๐	๒,๐๐๐,๐๐๐	๒,๐๐๐,๐๐๐	๒,๐๐๐,๐๐๐	๒,๐๐๐,๐๐๐	๒ ภาคเรียน/ปี	เด็กนักเรียนมีโภชนาการที่เหมาะสมกับวัย	กองการศึกษา
๑๖	สนับสนุนค่าใช้จ่ายในการบริหารสถานศึกษา (ศพด.)	เพื่อส่งเสริมและสนับสนุนการดำเนินงานของ ศพด.ในสังกัดทต.ให้ได้ประสิทธิภาพ	วัสดุการศึกษา พาหนะ รับ-ส่งเด็ก นร. ชุดกีฬา/ผ้ากันเปื้อน ค่าการพัฒนาผู้ดูแลเด็ก	๑๕๐,๐๐๐	๑๕๐,๐๐๐	๑๕๐,๐๐๐	๑๕๐,๐๐๐	๑๕๐,๐๐๐	ศพด. ๒ แห่ง	เด็กนักเรียนได้รับการดูแลที่มีศักยภาพและบุคลากรมีประสิทธิภาพเพิ่ม	กองการศึกษา
๑๗	สนับสนุนการจัดกิจกรรมวันเด็กแห่งชาติโรงเรียนในเขต ทต.บึงวิชัย	เพื่อให้เด็กกล้าคิดกล้าแสดงออกในสิ่งที่ดีและเป็นประโยชน์ต่อชุมชน	สนับสนุนการจัดกิจกรรมวันเด็กแห่งชาติ รร.ในเขต ทต.บึงวิชัย	๓๐,๐๐๐	๓๐,๐๐๐	๓๐,๐๐๐	๓๐,๐๐๐	๓๐,๐๐๐	ปีละ ๑ ครั้ง	เด็กนักเรียนเกิดความอบอุ่นใจ ภูมิใจ รู้จักคุณค่าของตนเอง	กองการศึกษา
๑๘	โครงการส่งเสริมนิสัยรักการอ่านและพัฒนาห้องสมุดโรงเรียน	ส่งเสริมนิสัยรักการอ่าน ค้นคว้าหาความรู้ด้วยตนเอง	อุดหนุน รร.ท่าไคร้สามัคคี	๑๐,๐๐๐	๑๐,๐๐๐	๑๐,๐๐๐	๑๐,๐๐๐	๑๐,๐๐๐	๑ โครงการ	การดำเนินโครงการเรียบร้อยบรรลุวัตถุประสงค์	กองการศึกษา
๑๙	โครงการส่งเสริมและพัฒนาระบบกิจกรรมนักเรียน	เพื่อให้นักเรียนได้รู้จักตนเองเข้าใจตนเองสามารถอยู่ร่วมใน	อุดหนุน รร.ท่าไคร้สามัคคี	๑๐,๐๐๐	๑๐,๐๐๐	๑๐,๐๐๐	๑๐,๐๐๐	๑๐,๐๐๐	๑ โครงการ	การดำเนินโครงการเรียบร้อยบรรลุวัตถุประสงค์	กองการศึกษา
๒๐	โครงการส่งเสริมและพัฒนาทักษะชีวิตตามหลักเศรษฐกิจพอเพียง	เพื่อฝึกเด็กนักเรียนมีคุณธรรม จริยธรรม มีความรับผิดชอบ รู้จักอดออม มีความ	อุดหนุน รร.ท่าไคร้สามัคคี	๑๕,๐๐๐	๑๕,๐๐๐	๑๕,๐๐๐	๑๕,๐๐๐	๑๕,๐๐๐	๑ โครงการ	การดำเนินโครงการเรียบร้อยบรรลุวัตถุประสงค์	กองการศึกษา

		เสียสละ ใช้ชีวิตร่วมกับผู้อื่นได้อย่างมีความสุข									
๒๑	โครงการทัศนศึกษาแหล่งเรียนรู้ประวัติศาสตร์	เพื่อให้ผู้เรียนได้เรียนรู้จากประสบการณ์ตรงจากแหล่งเรียนรู้ เกิดการคิด วิเคราะห์ การสื่อสารและการแก้ปัญหาได้ จากกระบวนการศึกษาทางประวัติศาสตร์	อุดหนุน รร.ท่าไคร้สามัคคี	๑๕,๐๐๐	๑๕,๐๐๐	๑๕,๐๐๐	๑๕,๐๐๐	๑๕,๐๐๐	๑ โครงการ	การดำเนินโครงการเรียบร้อยบรรลุวัตถุประสงค์	กองการศึกษา
๒๒	โครงการโรงเรียนวิถีพุทธ	เพื่อให้นักเรียนมีระเบียบวินัย มีความซื่อสัตย์ต่อตนเองและผู้อื่นลดอบายมุขและสิ่งเสพติด	อุดหนุน รร.บึงวิชัยสงเคราะห์	๔๐,๐๐๐	๔๐,๐๐๐	๔๐,๐๐๐	๔๐,๐๐๐	๔๐,๐๐๐	๑ โครงการ	การดำเนินโครงการเรียบร้อยบรรลุวัตถุประสงค์	กองการศึกษา
๒๓	โครงการเศรษฐกิจพอเพียง	เพื่อพัฒนาผู้เรียนให้มีความรู้ ทักษะและดำเนินชีวิตตามแนวแนวปรัชญาเศรษฐกิจพอเพียง	อุดหนุน รร.บึงวิชัยสงเคราะห์	๕๐,๐๐๐	๕๐,๐๐๐	๕๐,๐๐๐	๕๐,๐๐๐	๕๐,๐๐๐	๑ โครงการ	การดำเนินโครงการเรียบร้อยบรรลุวัตถุประสงค์	กองการศึกษา
๒๔	โครงการป้องกันสารเสพติดในสถานศึกษา	เพื่อสร้างภูมิคุ้มกันทางด้านสุขภาพพลานามัยที่สมบูรณ์	อุดหนุน รร.บึงวิชัยสงเคราะห์	๑๐,๐๐๐	๑๐,๐๐๐	๑๐,๐๐๐	๑๐,๐๐๐	๑๐,๐๐๐	๑ โครงการ	การดำเนินโครงการเรียบร้อยบรรลุวัตถุประสงค์	กองการศึกษา

		แข็งแรงให้แก่นักเรียน									
๒๕	โครงการจัดการแข่งขันกีฬานักเรียน	ส่งเสริมให้นักเรียนได้แสดงออกถึงความสามารถในด้านกีฬาและพัฒนาคุณภาพของกีฬาในระดับท้องถิ่นเพื่อมุ่งสู่ระดับที่สูงต่อไป	อุดหนุน รร.ท่าไคร้สามัคคี	๓๐,๐๐๐	๓๐,๐๐๐	๓๐,๐๐๐	๓๐,๐๐๐	๓๐,๐๐๐	๑ โครงการ	การดำเนินโครงการเรียบร้อยบรรลุวัตถุประสงค์	กองการศึกษา
๒๖	โครงการเข้าค่ายพักแรมลูกเสือ -เนตรนารี	ลูกเสือ-เนตรนารีได้ฝึกความอดทนความมีระเบียบวินัย รู้จักช่วยตัวเอง รู้จักอยู่และทำงานร่วมกับผู้อื่น และรู้จักช่วยเหลือสังคม	อุดหนุน รร.บึงวิชัยสงเคราะห์	๓๐,๐๐๐	๓๐,๐๐๐	๓๐,๐๐๐	๓๐,๐๐๐	๓๐,๐๐๐	๑ โครงการ	การดำเนินโครงการเรียบร้อยบรรลุวัตถุประสงค์	กองการศึกษา
๒๗	โครงการเศรษฐกิจพอเพียงตามแนวพระราชดำริ	เพื่อส่งเสริมความรู้และเป็นแหล่งเรียนรู้การอนุรักษ์ทรัพยากรธรรมชาติและสิ่งแวดล้อมของโรงเรียนและชุมชนในท้องถิ่น	อุดหนุน รร.หนองทุ่มสงเคราะห์	๓๐,๐๐๐	๓๐,๐๐๐	๓๐,๐๐๐	๓๐,๐๐๐	๓๐,๐๐๐	๑ โครงการ	การดำเนินโครงการเรียบร้อยบรรลุวัตถุประสงค์	กองการศึกษา
๒๘	โครงการลดเวลาเรียนเพิ่มเวลารู้	เพื่อฝึกฝน พัฒนาเพิ่มพูนความสามารถของนักเรียน ผ่าน	อุดหนุน รร.หนองทุ่มสงเคราะห์	๒๐,๐๐๐	๒๐,๐๐๐	๒๐,๐๐๐	๒๐,๐๐๐	๒๐,๐๐๐	๑ โครงการ	การดำเนินโครงการเรียบร้อยบรรลุวัตถุประสงค์	กองการศึกษา

		กระบวนการและกิจกรรมลงมือปฏิบัติและสร้างความรู้ในบรรยากาศที่อบอุ่น อิสระ และปลอดภัย									
๒๙	โครงการจัดการแข่งขันกีฬากลุ่มโรงเรียนในเขตตำบลบึงวิชัย	ส่งเสริมให้นักเรียนได้แสดงออกถึงความสามารถในด้านกีฬาและพัฒนาคุณภาพของกีฬาสู่ระดับที่สูงต่อไป	อุดหนุน รร.บึงวิชัยสงเคราะห์	๒๐,๐๐๐	๒๐,๐๐๐	๒๐,๐๐๐	๒๐,๐๐๐	๒๐,๐๐๐	๑ โครงการ	การดำเนินโครงการเรียบร้อยบรรลุวัตถุประสงค์	กองการศึกษา
๓๐	โครงการแข่งขันกีฬาภายใน (กีฬาสี)	ส่งเสริมให้นักเรียนได้แสดงออกถึงความสามารถในด้านกีฬา	อุดหนุน รร.บึงวิชัยสงเคราะห์	-	-	๒๐,๐๐๐	๒๐,๐๐๐	๒๐,๐๐๐	๑ โครงการ	การดำเนินโครงการเรียบร้อยบรรลุวัตถุประสงค์	กองการศึกษา
๓๑	โครงการปรับปรุงภูมิทัศน์ภายในโรงเรียน	เพื่อให้สถานศึกษามีภูมิทัศน์ที่สวยงาม	อุดหนุน รร.บึงวิชัยสงเคราะห์	-	-	๒๐,๐๐๐	๒๐,๐๐๐	๒๐,๐๐๐	๑ โครงการ	การดำเนินโครงการเรียบร้อยบรรลุวัตถุประสงค์	กองช่าง
๓๒	โครงการศึกษาแหล่งเรียนรู้นอกสถานศึกษา	เพื่อให้ผู้เรียนได้เรียนรู้จากประสบการณ์ตรงจากแหล่งเรียนรู้ เกิดการคิด วิเคราะห์ การสื่อสารและการแก้ปัญหาได้ จากกระบวนการศึกษา	อุดหนุน รร.หนองทุ่มสงเคราะห์	-	-	๑๐,๐๐๐	๑๐,๐๐๐	๑๐,๐๐๐	๑ โครงการ	การดำเนินโครงการเรียบร้อยบรรลุวัตถุประสงค์	กองการศึกษา

		นอกสถานศึกษา									
๓๓	โครงการส่งเสริมสุขภาพและแข่งขันกีฬาภายใน	ส่งเสริมให้นักเรียนได้แสดงออกถึงความสามารถในด้านกีฬา	อุดหนุน รร.หนองทุ่มสงเคราะห์	-	-	๑๐,๐๐๐	๑๐,๐๐๐	๑๐,๐๐๐	๑ โครงการ	การดำเนินโครงการเรียบร้อยบรรลุวัตถุประสงค์	กองการศึกษา

แผนงานสาธารณสุข

ที่	โครงการ	วัตถุประสงค์	เป้าหมาย (ผลผลิตของโครงการ)	งบประมาณ					ตัวชี้วัด (KPI)	ผลที่คาดว่าจะได้รับ	หน่วยงานที่รับผิดชอบหลัก
				๒๕๖๑ (บาท)	๒๕๖๒ (บาท)	๒๕๖๓ (บาท)	๒๕๖๔ (บาท)	๒๕๖๕ (บาท)			
๑	ต่อเติม/ซ่อมแซมสุขศาลาประจำหมู่บ้าน	เพื่อให้เพียงพอต่อการรองรับผู้ป่วยภายในชุมชนและได้รับความสะดวกในการบริการ	ต่อเติม/ซ่อมแซมสุขศาลาประจำหมู่บ้านทั้ง ๙ หมู่บ้าน	๑๐๐,๐๐๐	๑๐๐,๐๐๐	๑๐๐,๐๐๐	๑๐๐,๐๐๐	๑๐๐,๐๐๐	ร้อยละความพอใจของประชาชนที่ใช้บริการ	มีสถานที่ไว้รองรับประชาชนที่มารับบริการอย่างเพียงพอ	กองสาธารฯ / กองช่าง
๒	การตรวจวัดคุณภาพน้ำประปาและน้ำดื่ม ภายในเขตพื้นที่ตำบลบึงวิชัย	เพื่อตรวจวัดคุณภาพน้ำประปาและน้ำดื่มภายในเขตพื้นที่ตำบลบึงวิชัยให้ได้มาตรฐาน	ตรวจวัดคุณภาพน้ำประปาและน้ำดื่มหมู่ที่ ๑-๙	๒๐,๐๐๐	๒๐,๐๐๐	๒๐,๐๐๐	๒๐,๐๐๐	๒๐,๐๐๐	น้ำประปาและน้ำดื่มได้มาตรฐาน	ประชาชน ได้มีน้ำประปาสำหรับอุปโภคและน้ำดื่มสำหรับบริโภคที่ได้มาตรฐานและมีคุณภาพ	กองสาธารณฯ

แผนงานสร้างความเข้มแข็งของชุมชน

ที่	โครงการ	วัตถุประสงค์	เป้าหมาย (ผลผลิตของโครงการ)	งบประมาณ					ตัวชี้วัด (KPI)	ผลที่คาดว่าจะได้รับ	หน่วยงานที่รับผิดชอบหลัก
				๒๕๖๑ (บาท)	๒๕๖๒ (บาท)	๒๕๖๓ (บาท)	๒๕๖๔ (บาท)	๒๕๖๕ (บาท)			
๑	จัดเวทีประชาคมหมู่บ้าน/ตำบล	ส่งเสริมการมีส่วนร่วมของประชาชนในการจัดทำแผนชุมชนและแผนพัฒนาท้องถิ่น	-จัดเวทีประชาคมทั้ง ๙ หมู่บ้าน -จัดเวทีประชาคมระดับตำบล	๓๐,๐๐๐	๓๐,๐๐๐	๓๐,๐๐๐	๓๐,๐๐๐	๓๐,๐๐๐	ประชาชนเข้าร่วมร้อยละ ๖๐ ของสัดส่วน	ประชาชนมีส่วนร่วมในการแสดงความคิดเห็นและพัฒนาตำบล	สำนักปลัด
๒	โครงการเทศบาลพบประชาชน	เพื่อให้บริการประชาชนในเชิงรุกจากเทศบาล	จัดกิจกรรมออกหน่วยบริการประชาชนทั้ง ๙ หมู่บ้าน	๓๐,๐๐๐	๓๐,๐๐๐	๓๐,๐๐๐	๓๐,๐๐๐	๓๐,๐๐๐	ร้อยละของประชาชนพอใจ	ประชาชนได้รับบริการ ได้รับความช่วยเหลือทันท่วงที	สำนักปลัด
๓	ประชุมประจำเดือนกำนัน ผู้ใหญ่บ้าน สท.และส่วนราชการที่เกี่ยวข้อง	เพื่อให้ผู้นำได้แลกเปลี่ยนแนวคิดในการทำงานและแลกเปลี่ยนข่าวสารราชการ	จัดประชุมเดือน	๓๐,๐๐๐	๓๐,๐๐๐	๓๐,๐๐๐	๓๐,๐๐๐	๓๐,๐๐๐	ปีละ ๑๒ ครั้ง	มีโอกาสได้แลกเปลี่ยนความคิดเห็นในการทำงานและรับรู้ข่าวสารของทางราชการ	สำนักปลัด
๔	สร้างความปรองดองสมานฉันท์ตำบลบึงวิชัย	เพื่อเสริมสร้างความปรองดองสมานฉันท์ภายในพื้นที่	จัดกิจกรรมปรองดองสมานฉันท์ภายในพื้นที่	๕๐,๐๐๐	๕๐,๐๐๐	๕๐,๐๐๐	๕๐,๐๐๐	๕๐,๐๐๐	๙ หมู่บ้าน	เกิดความรักความสามัคคีภายในชุมชน	สำนักปลัด

แผนงานการศาสนาวัฒนธรรมและนันทนาการ

ที่	โครงการ	วัตถุประสงค์	เป้าหมาย (ผลผลิตของโครงการ)	งบประมาณ					ตัวชี้วัด (KPI)	ผลที่คาดว่าจะได้รับ	หน่วยงานที่รับผิดชอบหลัก
				๒๕๖๑ (บาท)	๒๕๖๒ (บาท)	๒๕๖๓ (บาท)	๒๕๖๔ (บาท)	๒๕๖๕ (บาท)			
๑	จัดงานประเพณีลอยกระทง	เพื่อส่งเสริมและสืบสานประเพณีอันดีงาม	จัดประกวด ขบวนแห่งกระทงจัดให้มีมหรสพการแสดง ละเล่น ฯลฯ	๑๕๐,๐๐๐	๑๕๐,๐๐๐	๑๕๐,๐๐๐	๑๕๐,๐๐๐	๑๕๐,๐๐๐	ปีละ ๑ ครั้ง	ประชาชนมีส่วนร่วมในการอนุรักษ์วัฒนธรรมประเพณีท้องถิ่น	กองการศึกษา
๒	จัดงานประเพณีสงกรานต์และวันผู้สูงอายุ	เพื่อส่งเสริมการอนุรักษ์วัฒนธรรมประเพณีของไทยสืบต่อไป	จัดพิธีรดน้ำดำหัวผู้สูงอายุและการละเล่นพื้นบ้าน, ประกวดผู้สูงอายุสุขภาพดีและมอบของขวัญผู้สูงอายุ	๑๐๐,๐๐๐	๑๐๐,๐๐๐	๑๐๐,๐๐๐	๑๐๐,๐๐๐	๑๐๐,๐๐๐	ปีละ ๑ ครั้ง	หน่วยงานราชการและปชช.ในท้องถิ่นได้แสดงความกตัญญูและเห็นความสำคัญผู้สุงอายุ	กองการศึกษา
๓	จัดงานประเพณีบุญบั้งไฟเทศบาลตำบลบึงวิชัย	เพื่อส่งเสริมและสืบสานวัฒนธรรมประเพณีอันดีงามของท้องถิ่นให้สืบต่อไป	จัดประกวดขบวนแห่งบั้งไฟ, จัดให้มีมหรสพการแสดง ละเล่น ฯลฯ	๒๐๐,๐๐๐	๒๐๐,๐๐๐	๒๐๐,๐๐๐	๒๐๐,๐๐๐	๒๐๐,๐๐๐	ปีละ ๑ ครั้ง	ประชาชนมีส่วนร่วมในการอนุรักษ์วัฒนธรรมประเพณีท้องถิ่นที่ดีงามให้คงอยู่สืบไป	กองการศึกษา
๔	วันอนุรักษ์มรดกไทยอำเภอเมืองกาฬสินธุ์	เพื่อเข้าร่วมกิจกรรมวันอนุรักษ์มรดกไทยของอำเภอเมืองกาฬสินธุ์	การจัดกิจกรรมวันอนุรักษ์มรดกไทยบรรลุตามวัตถุประสงค์ของการจัดงาน	๒๐,๐๐๐	๒๐,๐๐๐	๒๐,๐๐๐	๒๐,๐๐๐	๒๐,๐๐๐	ปีละ ๑ ครั้ง	ประเพณีมีการรักษาและสืบทอดต่อไป	กองการศึกษา

๕	ก่อสร้างอาคารอเนกประสงค์หอประชุมประจำตำบลพร้อมลานกีฬาในร่ม	- เพื่อส่งเสริมสุขภาพพลานามัยและเสริมสร้างความสามัคคีแก่ประชาชนในชุมชน - เพื่อให้มีสถานที่ออกกำลังกายที่ได้มาตรฐานเพียงพอและเหมาะสมแก่เด็กเยาวชน และประชาชนทั่วไป	อาคารอเนกประสงค์หอประชุมพร้อมลานกีฬาในร่ม ขนาดกว้าง ๒๖.๐๐ ม.ยาว ๔๐ ม.	๑๐,๐๐๐,๐๐๐	-	-	๑๐,๐๐๐,๐๐๐	๑๐,๐๐๐,๐๐๐	ร้อยละของประชาชนที่มาใช้บริการ	เด็ก เยาวชน และประชาชนทั่วไปภายในตำบลบึงวิชัยมีสถานที่ออกกำลังกายที่ได้มาตรฐานเพียงพอและมีสุขภาพพลานามัยที่ดี เกิดความสามัคคีแก่ประชาชนในชุมชน	กองช่าง
๖	อุดหนุนการจัดงานประเพณีบุญบั้งไฟหมู่บ้านหมู่ที่ ๑,๒,๓	เพื่อส่งเสริมและสืบสานประเพณีวัฒนธรรมท้องถิ่นอันดีงามให้สืบต่อไป	อุดหนุนคณะกรรมการหมู่บ้านการจัดงานประเพณีบุญบั้งไฟ	๕๐,๐๐๐	๕๐,๐๐๐	๕๐,๐๐๐	๕๐,๐๐๐	๕๐,๐๐๐	ปีละ ๑ ครั้ง	ประเพณีบุญบั้งไฟมีการสืบทอดคงอยู่ตลอดไป	กองการศึกษา
๗	อุดหนุนการจัดงานประเพณีบุญบั้งไฟหมู่บ้านหมู่ที่ ๗,๙	เพื่อส่งเสริมและสืบสานประเพณีวัฒนธรรมท้องถิ่นอันดีงามให้สืบต่อไป	อุดหนุนคณะกรรมการหมู่บ้านการจัดงานประเพณีบุญบั้งไฟ	๔๐,๐๐๐	๔๐,๐๐๐	๔๐,๐๐๐	๔๐,๐๐๐	๔๐,๐๐๐	ปีละ ๑ ครั้ง	ประเพณีบุญบั้งไฟมีการสืบทอดคงอยู่ตลอดไป	กองการศึกษา
๘	สนับสนุนการดำเนินงานวันอนุรักษ์มรดกไทย (ประเพณีสู่ขวัญข้าว)	เพื่อร่วมกิจกรรมการจัดงานวันอนุรักษ์มรดกไทย(ประเพณีสู่ขวัญข้าว)	จัดรถขบวนแห่ง, จัดนิทรรศการประเพณีฮีตสิบสองครองสิบสี่, จัดมวลชนเข้าร่วมกิจกรรม ๓๐๐ คน	๑๐,๐๐๐	๑๐,๐๐๐	๑๐,๐๐๐	๑๐,๐๐๐	๑๐,๐๐๐	ปีละ ๑ ครั้ง	ประเพณีมีการรักษาสืบทอดต่อไป	สำนักปลัด/กองการศึกษา

แผนงานงบกลาง

ที่	โครงการ	วัตถุประสงค์	เป้าหมาย (ผลผลิตของโครงการ)	งบประมาณ					ตัวชี้วัด (KPI)	ผลที่คาดว่าจะได้รับ	หน่วยงานที่รับผิดชอบ
				๒๕๖๑ (บาท)	๒๕๖๒ (บาท)	๒๕๖๓ (บาท)	๒๕๖๔ (บาท)	๒๕๖๕ (บาท)			
๑	เงินสมทบกองทุนบำเหน็จบำนาญข้าราชการส่วนท้องถิ่น (ก.บ.ท.)	เพื่อจ่ายเป็นเงินสมทบกองทุนบำเหน็จบำนาญข้าราชการส่วนท้องถิ่น (ก.บ.ท.) โดยคำนวณจ่ายในอัตราร้อยละ ๒ ของรายได้ในปีงบประมาณที่ผ่านมาไม่รวมรายได้จากเงินอุดหนุน เงินกู้ เงินที่มีผู้อุทิศให้ เงินจ่ายขาด เงินสะสม	ข้าราชการส่วนท้องถิ่น	๓๕๐,๐๐๐	๓๕๐,๐๐๐	๓๕๐,๐๐๐	๓๕๐,๐๐๐	๓๕๐,๐๐๐	ปีละ ๑ ครั้ง	เพื่อให้การดำเนินงานของกองทุนเป็นไปอย่างต่อเนื่อง	กองคลัง

ก. ยุทธศาสตร์จังหวัดที่ ๒ ยกระดับคุณภาพและรายได้ด้านการท่องเที่ยว และส่งเสริมการค้า การลงทุน, ๓ เพิ่มประสิทธิภาพการบริหารจัดการทรัพยากรธรรราชาติและสิ่งแวดล้อม

ข. ยุทธศาสตร์การพัฒนาของ อปท. ในเขตจังหวัด ที่ ๒. การพัฒนาการผลิตทางการเกษตร, ๕. การพัฒนาโครงสร้างพื้นฐาน

๒. ยุทธศาสตร์การพัฒานาด้านโครงสร้างพื้นฐาน

แผนงานเคหะและชุมชน

ที่	โครงการ	วัตถุประสงค์	เป้าหมาย (ผลผลิตของโครงการ)	งบประมาณ					ตัวชี้วัด (KPI)	ผลที่คาดว่าจะได้รับ	หน่วยงานที่รับผิดชอบหลัก
				๒๕๖๑ (บาท)	๒๕๖๒ (บาท)	๒๕๖๓ (บาท)	๒๕๖๔ (บาท)	๒๕๖๕ (บาท)			
๑	ขยายเขตไฟฟ้าแรงต่ำ/แรงสูงเพื่อการเกษตร บ้านหนองทุ่ม หมู่ ๑	เพื่อให้เกษตรกรมีไฟฟ้าใช้สำหรับการเกษตร	๑.นานายประพันธ์ จันทกุล ถึงนานางพลอย ภูยาดวง ยาว ๙๐๐ ม. ๒.นานางบัวลี ภูยาดวง ถึงนานางทองสุข ด่านสุวรรณ ยาว ๔๗๕ ม. ๓.บ้านนายพิชิตชัย รัตนะวิชิต ถึงนานางบัวลี ภูยาดวง ยาว ๕๐๐ม. ๔.แยกถนน คสล ม.๑ ถึงนานายคำปน บัวผัน ยาว ๕๐๐ ม. ๕.ติดตั้งหม้อแปลงไฟฟ้าหารธงชัย จำนวน ๑ จุด	๘๘๐,๐๐๐	๓,๑๘๓,๒๕๐	๗๘๐,๕๐๐	๗๓๐,๐๐๐	๗๗๖,๐๐๐	-ปีละ ๑ เส้น -ร้อยละของประชาชนที่มีไฟฟ้าใช้สำหรับการเกษตร	-เกษตรได้มีไฟฟ้าใช้สำหรับการเกษตรอย่างทั่วถึง -ประชาชนมีความปลอดภัยในชีวิตและทรัพย์สิน	กองช่าง

			๖.บ้านนายไล อิ่มทรัพย์ ถึง ไร่นายเจริญ ศรีละชุม ยาว ๓,๐๐๐ ม.								
			๗.บ้านหนองทุ่ม ม. ๑ ถึง บ้านบึงวิชัย ม.๖ ยาว ๔,๔๕๐ ม.								
			๘.บ้านหนองทุ่ม ม. ๑ ถึง บ้านปลาเค้า ต.ลำคลอง ยาว ๒,๕๙๕ ม.								
			๙.บ้านหนองทุ่ม ม.๑ ถึงนานายพรมมา โยธาศรี (เส้นเลิงแก) ยาว ๘๑๕ ม.								
			๑๐.นานางผง ภูตาคม ถึง นานายเอก อิ่มสะอาด ยาว ๓,๐๐๐ ม.								
			๑๑.นานางมะลิ โภคาพาณิชน์ ถึง นานางคำเป้า ภูซ้ายศรี ยาว ๑,๐๐๐ ม.								
			๑๒.ติดตั้งหม้อแปลงบริเวณนานางมะลิ โภคาพานิชย์ และไร่นายถาวร โยธาศรี ยาว ๑,๗๐๐ ม.								
			๑๓.บ้านนางมะลิ โภคาพานิชย์ ไปทางคลองชลประทานLMC ยาว ๑,๐๐๐ ม.								

			๑๔.จากนานายคำปลิว ภูครองทอง ถึงนา นายบุญนาค ญาณผาด ยาว ๑,๔๐๐ ม.								
๒	ขยายเขตไฟฟ้าแรงต่ำ/แรงสูงเพื่อการเกษตร บ้านนาสัมพันธ์ หมู่ ๒	เพื่อให้เกษตรกรมีไฟฟ้าใช้สำหรับการเกษตร	๑.บ้านนายมณฑล ลาดบาศรี ถึงสะพานข้ามน้ำลำน้ำปาว ยาว ๓,๐๐๐ ม. ๒.ม.๒ ถึงบ้านโปรงแค พร้อมลงหม้อแปลง ยาว ๒,๒๐๐ ม. ๓.นานายสมพงษ์ ภูตาคม ถึงนานายประยวน อิ่มแมน ยาว ๘๐๐ ม. ๔.บ้านนายรัตนา อิ่มสะอาด ถึงนานายตี๋ อิ่มแมน ยาว ๓๓๘ ม. ๕.สำนักสงฆ์ดอนปู่ตา ถึงนานายสมเพชร แสงแก้ว ยาว ๑,๔๐๐ ม. ๖.นานายตี๋ อิ่มแมน ถึงสะพานข้ามลำน้ำปาว ยาว ๒,๒๐๐ ม.	๑,๒๙๕,๐๐๐	๘๕๒,๖๐๐	๑,๒๗๖,๐๐๐	๑,๒๗๖,๐๐๐	๘๗๐,๐๐๐	-ปีละ ๑ เส้น -ร้อยละของประชาชนที่มีไฟฟ้าใช้สำหรับการเกษตร	-เกษตรได้มีไฟฟ้าใช้สำหรับการเกษตรอย่างทั่วถึง -ประชาชนมีความปลอดภัยในชีวิตและทรัพย์สิน	กองช่าง
๓	ขยายเขตไฟฟ้าแรงต่ำ/แรงสูงเพื่อการเกษตร บ้านสว่างนาโพธิ์	เพื่อให้เกษตรกรมีไฟฟ้าใช้สำหรับการเกษตร	๑.จากบ้านนายโต่(คลองชลประทานฝั่งซ้าย) ถึงไร่นายสุพรรณ ถิ่นสะอาด ยาว ๒๐๐ ม.	๕๔๐,๐๐๐	๒๒๕,๐๐๐	๔๙๕,๐๐๐	๔๙๕,๐๐๐	๓๕๐,๐๐๐	-ปีละ ๑ เส้น -ร้อยละของประชาชนที่มีไฟฟ้าใช้	-เกษตรได้มีไฟฟ้าใช้สำหรับการเกษตรอย่างทั่วถึง -ประชาชนมี	กองช่าง

	หมู่ ๓		๒.หมู่ที่ ๓ ถึงนานางสังรวม สิงหมาตร ยาว ๔๐๐ ม. ๓.หมู่ ๓ ถึงนานายวิเชียร ภูครองพลอย ยาว ๗๒๕ ม. ๔.นานางตุ่น สิมารับ ถึงนานายสมนึก ภูยาดวง ยาว ๖๐๐ ม. ๕.บ้านนางมะลิ โภคาพานิช ถึงคลองส่งน้ำชลประทาน ๒R ยาว ๖๐๐ ม. ๖.ติดตั้งหม้อแปลงและขยายเขตไฟฟ้า จากตลาดชุมชน หมู่ ๓ ถึง แยกไร่ นางบัวลี ภูยาดวง						สำหรับการเกษตร	ความปลอดภัยในชีวิตและทรัพย์สิน	
๔	ขยายเขตไฟฟ้าแรงต่ำ/แรงสูงเพื่อการเกษตร บ้านบึงวิชัย หมู่ที่ ๔	เพื่อให้เกษตรกรมีไฟฟ้าใช้สำหรับการเกษตร	๑.จากรร.บึงวิชัย (โนนม่วง) ไปทางไร่ ผอ.ทรัพย์ถึงทางลงนาตาจิตรยายพรและขยายเขตไฟฟ้าแรงต่ำถึงนาตาดิษฐ์ ๒.จากบ้านนางผัน ถึงคันคลองชลประทาน ๓.ไฟฟ้าแรงสูง รร.บึงวิชัยฯ ถึงนานายเสมอ นันทะรักษา ยาว ๒,๒๐๐ ม. ๔.เส้นคันคลองชลประทานตอนบนถึงนายายทอง	๑,๑๖๐,๐๐๐	๙,๐๖๒,๘๗๕	๔,๑๙๕,๐๐๐	๔,๑๙๕,๐๐๐	๔,๒๘๕,๐๐๐	-ปีละ ๑ เส้น -ร้อยละของประชาชนที่มีไฟฟ้าใช้สำหรับการเกษตร	-เกษตรได้มีไฟฟ้าใช้สำหรับการเกษตรอย่างทั่วถึง -ประชาชนมีความปลอดภัยในชีวิตและทรัพย์สิน	กองช่าง

			และแยก รร.บึงวิชัย ๕.จากนาตาแก้วถึง คันคลอง ๖.เส้นโคกใหญ่ ยาว ๓,๖๗๕ ม. ๗.ไฟฟ้าแรงต่ำ รร.บึงวิชัยฯ ถึงคลองชลประทาน ยาว ๑,๖๔๒ ม. ๘.นานายลำไพร ญาณศิริ ถึง นานายสุภี ยาว ๕๘๐ ม. ๙.โรงเรียนบึงวิชัยฯ ถึงไร่ พ่อใหญ่อาคม ยาว ๔,๖๐๐ม. ๑๐.บ้านนางอุ ถึงบ้าน นางถาวร ยาว ๑,๐๐๐ ม. ๑๑.รร.บึงวิชัยสงเคราะห์ ถึง นานายสุข โยธาศรี ยาว ๑,๐๐๐ ม. ๑๒.นานายประเวศ คำเกิด ถึง นานายประดิษฐ์ ถนอมสมบัติ ยาว ๒,๐๐๐ ม. ๑๓.บ้านนายเขียว เทียบกว้างถึงคลองชล- ประทาน ยาว ๕๐๐ ม. ๑๔.นานายทองนาค ญาณผาด ถึงนานายสุบรรณ ญาณประดับ ยาว ๒,๐๐๐ ม.							

			๑๕.นานางแต๋ว จำเริญไกร ถึงนานายเสมอ นันทะรักษา ยาว ๓,๕๐๐ ม.								
			๑๖.ขยายเขตไฟฟ้าแรงสูง ยาว ๔๘๐ ม. ไฟฟ้าแรงต่ำ ยาว ๑,๐๐๐ ม. ติดตั้งหม้อแปลง ๑ เฟส เส้นโศกลึก								
			๑๗.จากปากทางโรงแป้งมัน ถึงวัดป่าชัยมงคล ยาว ๒,๕๘๐ ม.								
๕	ขยายเขตไฟฟ้าแรงต่ำ/แรงสูง เพื่อการเกษตร บ้านบึงวิชัย หมู่ที่ ๕	เพื่อให้เกษตรกรมีไฟฟ้าใช้สำหรับการเกษตร	๑.แยกโคกกลาง ถึง นานายหัด ปรีเลขา ยาว ๑,๕๐๐ ม.	๑,๑๕๖,๐๐๐	๑๑๖,๒๕๐	๓,๕๒๕,๐๐๐	๑๒๖,๒๕๐	๑๒๖,๒๕๐	-ปีละ ๑ เส้น -ร้อยละของประชาชนที่มีไฟฟ้าใช้สำหรับการเกษตร	-เกษตรได้มีไฟฟ้าใช้สำหรับการเกษตรอย่างทั่วถึง -ประชาชนมีความปลอดภัยในชีวิตและทรัพย์สิน	กองช่าง
			๒.ร้านพ่ออ้วน ถึง หมู่ ๙ บ้านลาดสมบูรณ์ ยาว ๒,๐๓๐ ม.								
			๓.นานายเทิดศักดิ์ โยธาศรี ถึง เขตตำบลลำพาน								
			๔.ไฟฟ้าแรงสูงจากสะพาน หมู่ ๖ ถึง ชุมชนวังม่วง ยาว ๒,๖๕๐ ม.								
			๕.แยกโคกกลางถึงลานหิน ยาว ๕๐๐ ม.								
			๖.นานายพิชัย สุวรรณเรือง ถึงนานายหนูดล								

			ยาว ๖๐๐ ม. ๗.หมู่ ๖ ถึงนานายแปลก ญาณผาด ยาว ๑,๐๐๐ ม. ๘.บ้านนายชูชาติ ฤทธิ์เรือง ถึง บ้านนางแจ๋ว ยาว ๒๐๐ ม. ๙.เส้นโคกกลางเชื่อมชุมชนวังม่วง ๑๐.นานายธงชัย เหมสมัคร ถึงนานายหัด ปรีเลขา ยาว ๒,๕๐๐ ม.								
๖	ขยายเขตไฟฟ้าแรงต่ำ/แรงสูงเพื่อการเกษตร บ้านหนองแสงจันทร์ หมู่ที่ ๖	เพื่อให้เกษตรกรมีไฟฟ้าใช้สำหรับการเกษตร	๑.นานายแพง วรรณอำไพ ถึงสะพานข้ามคลองไปบ้านคำไผ่ ยาว ๕๐๐ ม. ๒.นานายสมภาร สัจบาลถึงนานายประดิษฐ์ ถนอมสมบัติ ยาว ๒,๔๐๐ ม. ๓.ไฟฟ้าแรงต่ำจากนานายประภาร ญาณผาด ถึง คลองชลประทาน ๓R ยาว ๗๖๕ ม. ๔.บ้านนางปลื้อ ญาณกาย ถึง นานายทองใบ ภูเผ่า ยาว ๒,๗๙๐ ม. ๕.สะพานโคกกลาง ถึงไร่	๖๙๖,๐๐๐	๗,๑๖๑,๒๐๐	๕,๔๑๕,๐๐๐	๑,๖๘๐,๐๐๐	๑,๖๘๐,๐๐๐	-ปีละ ๑ เส้น -ร้อยละของประชาชนที่มีไฟฟ้าใช้สำหรับการเกษตร	-เกษตรได้มีไฟฟ้าใช้สำหรับการเกษตรอย่างทั่วถึง -ประชาชนมีความปลอดภัยในชีวิตและทรัพย์สิน	กองช่าง

			นายวิดม ผลวาวแวว ยาว ๕,๐๐๐ ม.								
			๖.นานายสี จำเริญไกร ถึง นานายประพันธ์ เสนากิจ ยาว ๘๐๐ ม.								
			๗.บ้านนางบื่อ ญาณกาย ถึง นานายประดิษฐ์ ถนอมสมบัติ ยาว ๓,๒๐๐ ม.								
			๘.บ้านนางทัศนีย์ กายาผาด ถึงไร่นางสา ภูโอบ ยาว ๑,๙๐๐ ม.								
			๙.ไร่นางเกศริน พิงพิน ถึง สำนักสงฆ์วังอุตคี ยาว ๗๐๐ ม.								
			๑๐.บ้านนางทัศนีย์ กายาผาด ถึงนานางเตียง สุริรักษ์ ยาว ๕๐๐ ม.								
			๑๑.นานายประพันธ์ เสนากิจ ถึงสะพานข้ามคลอง ชลประทานLMC ไปทาง บ้านคำไผ่ ยาว ๓๕๐ ม.								
			๑๒.นานายกองพล พละชัย ถึงคลองส่งน้ำชลประทาน ยาว ๒,๐๐๐ ม.								

			๑๓.บ้านนางสำอางค์ พิลาแดง ถึงคลองชลประทาน (สะพานบ้านคำไผ่) ยาว ๒๗๐ ม.								
			๑๔.บ้านนายชาตรี เกณฑ์สาคู ถึงบ้านนายขุน แก้วพรม ยาว ๖๕ ม.								
			๑๕.โรงเห็ดนายสุทิน ชาภูมี ถึงนานางอ้อย ถนอมสมบัติ ยาว ๔๔๐ ม.								
๗	ขยายเขตไฟฟ้าแรงต่ำ/แรงสูงเพื่อการเกษตร บ้านท่าไคร้ หมู่ที่ ๗	เพื่อให้เกษตรกรมีไฟฟ้าใช้สำหรับการเกษตร	๑.นานางก้าน ถาวรฟัง ถึงนานายเหลื่อม คำหล้า ยาว ๓๒๐ ม.	๑๑๒,๐๐๐	๒๔๓,๐๐๐	๗๒,๐๐๐	๒๔,๐๐๐	๑๒๐,๐๐๐	-ปีละ ๑ เส้น -ร้อยละของประชาชนที่มีไฟฟ้าใช้สำหรับการเกษตร	-เกษตรได้มีไฟฟ้าใช้สำหรับการเกษตรอย่างทั่วถึง -ประชาชนมีความปลอดภัยในชีวิตและทรัพย์สิน	กองช่าง
			๒.บ้านนางรอน จำเริญสัตย์ ถึงบ้านนายบุญจันทร์ ช่วยวัน ยาว ๕๖ ม.								
			๓.นานายสุดใจ ภูทองแหลม ถึงนานายสมศรี กลางบุญเรือง								
			๔.นานายบรรจง ปัทมา ถึงนานางดวงจิต มาลี								
			๕.นานายบรรจง ปัทมา ถึงบ้านนายสุขสันต์ อุ่นบุรมย์								
			๖.นานายพิศ จำเริญควร ถึง นานายถิ่น(บ้านผ่ายแตก) ยาว ๗๗๕ ม.								

			๗.ไร่พ่อสังข์ ญาณไกร ถึงไร่นายสมดี จำเริญควร								
			๘.บ้านนายคำพอง มนวิไล ถึงบ้านนายบุญ แสนเมืองชิน ยาว ๘๙ ม.								
			๙.นานางก้าน ถาวรฟัง ถึงนานายเภา เกติยะ								
			๑๐.บ้านนายชัยวัฒน์ แสงทองไชย์ เสาไฟฟ้า ๒ ต้น พร้อมขยาย-สายไฟดับพร้อมไฟฟ้าส่องสว่าง ๒ จุด ยาว ๗๙ ม.								
๘	ขยายเขตไฟฟ้าแรงต่ำ/แรงสูงเพื่อการเกษตรบ้านโนนหัวบึง หมู่ที่ ๘	เพื่อให้เกษตรกรมีไฟฟ้าใช้สำหรับการเกษตร	๑.ไฟฟ้าแรงต่ำพร้อมสายดับจากบ้านนายเสถียร น้อยสารบรรณถึงบ้านนายกุล ฉายคำ ยาว ๑๐๐ ม.	๑๔๔,๐๐๐	๓,๑๙๗,๕๐๐	๒,๔๗๐,๐๐๐	๖๗๔,๐๐๐	๕๑๘,๐๐๐	-ปีละ ๑ เส้น -ร้อยละของประชาชนที่มีไฟฟ้าใช้สำหรับการเกษตร	-เกษตรได้มีไฟฟ้าใช้สำหรับการเกษตรอย่างทั่วถึง -ประชาชนมีความปลอดภัยในชีวิตและทรัพย์สิน	กองช่าง
			๒.นานายถวิล ญาณสิทธิ์ถึงเขตตำบลลำพาน ยาว ๖๒๐ ม.								
			๓.บ้านนายพุด ภูนาถา ถึงนานายผาย ญาณสิทธิ์ ยาว ๑,๐๐๐ ม.								
			๔.จาก รร.บึงวิชัย ถึงนานายประดิษฐ์ ถนอมสมบัติ ยาว ๓,๒๐๐ ม.								
			๕.แยกนานางอนุสรณ์ ถิ่นช่วง								

			ถึงนานายวุฒิพงษ์ โยธาศรี ยาว ๑,๕๐๐ ม.								
			๖.นานายมวน กายาผาด ถึงนานางพลอยเพชร ศรีคัดเค้า ยาว ๖๐๐ ม.								
			๗.คลองชลประทาน ถึง นานายบุญทัน ภูถอดใจ ยาว ๓๐ ม.								
			๘.นานายผาย ญาณสิทธิ์ ถึงโครงการชลประทาน LMC๓R ยาว ๘๐๐ ม.								
			๙.นาตาโหง่น ฉายพล ถึงนานายประยุทธ พันธนาเหนือ ยาว ๕๐๐ ม.								
			๑๐.นานายประดิษฐ์ ฉายพล ถึงนานายสมบูรณ์ ญาณสถิต ยาว ๑๐๐ ม.								
			๑๑.นานายแก้ว ญาณผาด ถึงนานายหัด ภูมูลนา ยาว ๖๒๐ ม.								
			๑๒.จาก รร.บึงวิชัย ถึงไร่นายทอง ญาณผาด ยาว ๙๕๐ ม.								
			๑๓.จากถนน คสล.ไปบ้านวังยูงถึงนานายสิน วรรณอำไพ								

			จำนวน ๑๙ ต้น ยาว ๘๓๕ ม.								
			๑๔.จากสะพานข้ามคลองไปบ้านคำไผ่ถึงนานายบุญสุข สิมารับ ยาว ๕๐๐ ม.								
			๑๕.นานายวิรัช โยธาศรี ถึงนานายถวิล ญาณสิทธิ์ ยาว ๗๕๐ ม.								
			๑๖.บ้านนายพุฒ ภูนาถา ถึงนานายเวช นันบุรมณ์ ยาว ๑,๐๐๐ ม.								
			๑๗.บ้านนายประสาร ญาณสิทธิ์ ถึงแยกบ้านวังยุงไปนานายบรรเจิด ปัจฉิมา ยาว ๒๐๐ ม.								
๙	ขยายเขตไฟฟ้าแรงต่ำ/แรงสูงเพื่อการเกษตร บ้านลาดสมบูรณ์ หมู่ที่ ๙	เพื่อให้เกษตรกรมีไฟฟ้าใช้สำหรับการเกษตร	๑.นานายบรรจง ปัดมา ถึงนานายเกสร สุวรรณราช ยาว ๔๔๒ ม.	๑๐๗,๐๐๐	๘,๐๐๐	๑๓๗,๐๐๐	๑๐๐,๐๐๐	๑๐๐,๐๐๐	-ปีละ ๑ เส้น -ร้อยละของประชาชนที่มีไฟฟ้าใช้สำหรับการเกษตร	-เกษตรได้มีไฟฟ้าใช้สำหรับการเกษตรอย่างทั่วถึง -ประชาชนมีความปลอดภัยในชีวิตและทรัพย์สิน	กองช่าง
			๒.บ้านนายวิรัช ภูแลศรี ถึงบ้านนายจรูญ ฤทธิ์สุวรรณ ยาว ๓๗ ม.								
			๓.นานายบรรจง ปัดมา ถึงนานายณัฐวุฒิ มาลี ยาว ๖๘๕ ม.								
			๔.นานายบัวเรียน ภูปัง ถึงนานายรัศมี แพงอุด								

			(๙)จากประปา ทต.บึงวิชัย ถึงบ้านนายจำปา สอนเวียง ยาว ๕๔๐ ม. (๑๐)รองหนองสาธารณะ บึงวิชัย ยาว ๒,๖๒๔ ม. (๑๑)บ้านพ่อประสาร ญาณสิทธิ์ ถึง แยกบ้านวังยุง ยาว ๒๐๐ ม.								
			๖.หมู่ที่ ๙ (๑) โค้งหน้าบ้านนายจรูญ ฤทธิ์สุวรรณ (๒) หน้าบ้านนายรัศมี แพงอุด (๓) หน้าบ้านนางโฉมยงค์ บุญจันทร์ศรี								
			๗. หมู่ที่ ๓ (๑)บ้านนางมะลิ โภคาพานิชย์ ถึงคลองชลประทาน ๒R ยาว ๗๕๐ ม.								
๑๑	ติดตั้ง/ซ่อมแซมไฟฟ้าส่องสว่างสาธารณะภายในหมู่บ้าน หมู่ ๑-๙	เพื่อความปลอด-ภัยในชีวิตและทรัพย์สิน	ติดตั้ง/ซ่อมแซมไฟฟ้าส่องสว่างสาธารณะภายในหมู่บ้าน หมู่ที่ ๑-๙	๑๐๐,๐๐๐	๑๐๐,๐๐๐	๑๐๐,๐๐๐	๑๐๐,๐๐๐	๑๐๐,๐๐๐	-ร้อยละของประชาชนมีความพอใจ	ประชาชนมีความปลอดภัยในชีวิตและทรัพย์สิน	กองช่าง
๑๒	ติดตั้งโคมไฟและไฟกระพริบพร้อม	เพื่อความปลอดภัยในชีวิต	๑.หมู่ที่ ๘ (๑)บ้านนายบรรเจิด ปัจฉิมา	๑๐๐,๐๐๐	๙๐,๐๐๐	๙๐,๐๐๐	๙๐,๐๐๐	๑๐๐,๐๐๐	ร้อยละของการเกิดอุบัติ	ประชาชนมีความปลอดภัยในชีวิต	กองช่าง

	วงเวียนบริเวณหน้าตลาดชุมชนบ้านโนนหัวบึง หมู่ที่ ๘	และทรัพย์สิน	ถึงบ้านนายเสาร์ ฤทธิ์รุ่ง จำนวน ๑ ต้น ๒.ตามจุดเสี่ยงทางแยกภายในชุมชน หมู่ที่ ๑-๙						เหตุลดลง	และทรัพย์สิน	
๑๓	ติดตั้งชุดโครมไฟส่องสว่างพลังงานแสงอาทิตย์ภายในพื้นที่ตำบลบึงวิชัย ทั้ง ๙ หมู่บ้าน	เพื่อความปลอดภัยในชีวิตและทรัพย์สิน	๑.หมู่ ๑ บ้านหนองทุ่ม จำนวน ๔ ต้น นานายขนเสระชุม,นานายแป้ง ไชสงฆ์, นานายทอง ภูเหมือนบุด, นานายแสวง โยธาศรี ๒.หมู่ที่ ๙ บ้านลาดสมบูรณ์ บริเวณนานายสถิต สอนแม้น จำนวน ๑ ต้น ๓.ภายในหมู่บ้าน หมู่ที่ ๑-๙	-	๑๑๕,๐๐๐	๖๗๕,๐๐๐	๖๗๕,๐๐๐	๖๗๕,๐๐๐	- ร้อยละของประชาชนที่มีไฟฟ้าใช้สำหรับการเกษตร	ประชาชนมีความปลอดภัยในชีวิตและทรัพย์สิน	กองช่าง
๑๔	ขยายเขตไฟฟ้าส่องสว่างสาธารณรอบหมู่บ้าน หมู่ที่ ๑-๙	เพื่อความปลอดภัยในชีวิตและทรัพย์สิน	ระยะทางยาว ๓,๐๐๐ ม. หมู่ที่ ๑-๙	๕๐๐,๐๐๐	๕๐๐,๐๐๐	๕๐๐,๐๐๐	๕๐๐,๐๐๐	๕๐๐,๐๐๐	ร้อยละของการเกิดอุบัติเหตุลดลง	ประชาชนมีความปลอดภัยในชีวิตและทรัพย์สิน	กองช่าง
๑๕	ขยายเขตไฟฟ้าเพื่อการเกษตรภายในเขตพื้นที่ตำบลบึงวิชัย หมู่ที่ ๑-๙	เพื่อให้เกษตรกรมีไฟฟ้าใช้สำหรับการเกษตร	ไฟฟ้าเพื่อการเกษตร หมู่ที่ ๑-๙ ระยะทางยาว ๓,๐๐๐ ม.	๑,๒๖๐,๐๐๐	๑,๒๖๐,๐๐๐	๑,๒๖๐,๐๐๐	๑,๒๖๐,๐๐๐	๑,๒๖๐,๐๐๐	-ร้อยละของประชาชนที่มีไฟฟ้าใช้สำหรับการเกษตร	ประชาชนมีความปลอดภัยในชีวิตและทรัพย์สิน	กองช่าง

แผนงานอุตสาหกรรมและการโยธา

ที่	โครงการ	วัตถุประสงค์	เป้าหมาย (ผลผลิตของโครงการ)	งบประมาณ					ตัวชี้วัด (KPI)	ผลที่คาดว่าจะได้รับ	หน่วยงานที่บผิดชอบหลัก
				๒๕๖๑ (บาท)	๒๕๖๒ (บาท)	๒๕๖๓ (บาท)	๒๕๖๔ (บาท)	๒๕๖๕ (บาท)			
๑	ก่อสร้าง/ซ่อมแซมถนนลูกรังบ้านหนองทุ่ม หมู่ที่ ๑	เพื่อให้ถนนได้มาตรฐาน	๑.ไร่นายถาวร โยธาศรี ถึงนานายฉลอง ภูทองจันทร์ กว้าง ๔ ม.ยาว ๑,๐๐๐ ม. หนา ๐.๒๐ ม. สูง ๐.๖๐ ม. ๒.ซอยเหมืองหนองทุ่ม ม.๑ ถึงนานายตี๋ อิ่มแมน กว้าง ๔ ม.ยาว ๔๒๐ ม. สูง ๐.๕๐ ม. ๓.นานายวิรัตน์ อิ่มจือ ถึงนานายจำลอง ภูจอมเดือน กว้าง ๔ ม.ยาว ๓๐๐ ม. หนา ๐.๒๐ ม. สูง ๐.๖๐ ม. ๔.นานายคำปน บัวผัน ถึงถนน คสล.บ้านหนองทุ่ม กว้าง ๔ ม.สูง ๐.๖๐ ม. ยาว ๑,๐๐๐ ม.หนา ๐.๒๐ ม. ๕.คูนาคันน้ำนานางหมาย ไชยสัตย์ ถึง นานางวาสนา อิ่มภักดิ์ กว้าง ๕ ม. ยาว ๗๐๐ ม.หนา ๕๐ ซม.	๓๗๓,๙๐๐	๑,๕๐๔,๐๐๐	๕๒๕,๐๐๐	๕๖๕,๐๐๐	๕๖๕,๐๐๐	-ร้อยละของประชาชนเดินทางสะดวก -ร้อยละของประชาชนที่พึงพอใจ	ประชาชนสัญจรและขนส่งผลผลิตทางการเกษตรได้อย่างสะดวกรวดเร็วขึ้น	กองช่าง

			๖.บ้านนายหนูพิน บัวผัน ถึงนานายวิชัย ถิ่นช่วง กว้าง ๔ ม.ยาว ๘๐๐ ม. หนา ๐.๒๐ ม. สูง ๐.๖๐ ม.								
			๗.นานายสมดี ภูยาดวง ถึง สะพานห้วยแสนพันธ์ กว้าง ๔ ม.ยาว ๑,๕๐๐ ม. หนา ๐.๒๐ ม. สูง ๐.๖๐ ม.								
			๘.บ้านนางน้อย อิ่มทรัพย์ ถึงบ้านางพลอย ภูยาดวง กว้าง ๔ ม.ยาว ๓๕๐ ม.								
			๙.บ้านนางมาลา อิ่มประสงค์ ถึงนานายวิเชียร อิ่มแมน กว้าง ๔ ม.ยาว ๓๐๐ ม.								
๒	ก่อสร้าง/ซ่อมแซม ถนนลูกรัง บ้านนาสัมพันธุ์ หมู่ที่ ๒	เพื่อให้ถนนได้มาตรฐาน	๑.ห้วยบักบ้าถึงบ้านโปร่งแค ต.บัวบาน อ.ยางตลาด กว้าง ๔ ม.ยาว ๒,๐๐๐ ม. หนา ๐.๒๐ ม. สูง ๐.๖๐ ม.	๕๕๕,๐๐๐	๗๐๐,๐๐๐	๑๖๐,๐๐๐	๑๖๐,๐๐๐	๑๖๐,๐๐๐	-ร้อยละของประชาชนเดินทางสะดวก -ร้อยละของประชาชนที่พึงพอใจ	ประชาชนสัญจรและขนส่งผลผลิตทางการเกษตรได้อย่างสะดวกรวดเร็วขึ้น	กองช่าง
			๒.นานายเส็ง ภูยาฟ้า ถึง นานางระเบียบ ภูยาดวง กว้าง ๓ ม. ยาว ๑,๕๐๐ ม. หนา ๐.๒๐ ม.								
			๓.นานายสมเพชร แสงแก้ว ถึงนานายเสาร์ สุนทรรส กว้าง ๓ ม.ยาว ๒,๐๐๐ ม.								

			สูง ๐.๖๐ ม. ๔.นานายเนตร แสงแก้ว ถึง นานางหมาย ไชยสัตย์ กว้าง ๓ ม. ยาว ๗๒๐ ม. ๕.นานายวิชัย แสงแก้ว ถึง นานายถาวร โยธาศรี กว้าง ๔ ม. ยาว ๑,๒๐๐ ม.								
๓	ก่อสร้าง/ซ่อมแซม ถนนลูกรัง บ้านสว่างนาโพธิ์ หมู่ที่ ๓	เพื่อให้ถนนได้มาตรฐาน	๑.นานายบุญจันทร์ จำเริญไกรถึงนานายบุญมี อิ่มแมน กว้าง ๔ ม. ยาว ๓๐๐ ม.หนา ๐.๑๐ ม. ๒.นานายเจริญ สิงหมาตร ถึงนานางดวง อิ่มพร กว้าง ๓ ม.ยาว ๖๕๐ ม. หนา ๕๐ ซม. ๓.หัวไร่นายสุพรรณ แก้วสีหา ถึงไร่นางทองดี รัตนะวิชิต กว้าง ๓ ม. ยาว ๒๐๐ ม. หนา ๕๐.๐๐ ซม. ๔.ไร่นายทองพูน สิงหมาตร ถึงไร่นายอัมพร บุญอยู่ ยาว ๔๕๐ ม. ๕.เส้นทิศเหนือของหมู่บ้าน กว้าง ๔ ม.ยาว ๓๐๐ ม. หนา ๐.๒๐ ม.	๓๗๑,๐๐๐	๓๕๑,๐๐๐	๑,๖๗๕,๐๐๐	๒,๐๗๕,๐๐๐	๒,๐๗๕,๐๐๐	-ร้อยละของประชาชนเดินทางสะดวก -ร้อยละของประชาชนที่พึงพอใจ	ประชาชนสัญจรและขนส่งผลผลิตทางการเกษตรได้อย่างสะดวกรวดเร็วขึ้น	กองช่าง

			๖.แยกถนน คสล. นานายนิรันดร์ สิงหมาตร ถึงนานายแต้ม บุญสาร กว้าง ๔. ม.ยาว ๗๐๐ ม. สูง ๐.๕๐ ม.								
			๗.นานายอนงค์ จำเริญไกร ถึงนานางพัน จำเริญไกร ยาว ๗๐๐ ม.								
			๘.ไร่นายทองจันทร์ บุญอยู่ ถึงนานางคำเบ้า ภูช้ายศรี กว้าง ๓ ม. ยาว ๑,๐๐๐ ม. สูง ๐.๖๐ ม.								
			๙.ไร่นายสุพรรณ แก้วสีหา ถึงไร่นางทองดี รัตนะวิชิต กว้าง ๓ ม.ยาว ๑,๐๐๐ ม. หนา ๐.๑๕ ม.								
			๑๐.ตลาดชุมชน หมู่ที่ ๓ ถึง สะพานข้ามห้วยคันฮุง กว้าง ๔-๖ ม.หนา ๐.๑๕ ม. ยาว ๓,๐๐๐ ม.								
๔	ก่อสร้าง/ซ่อมแซม ถนนลูกรัง บ้านบึงวิชัย หมู่ที่ ๔	เพื่อให้ถนนได้มาตรฐาน	๑.ไร่นายคำดี โยธาศรี ถึงคลองส่งน้ำชลประทาน กว้าง ๔ ม.ยาว ๖๐๐ ม. หนา ๐.๒๐ ม.สูง ๐.๖๐ ม.	๑,๔๒๙,๓๕๐	๓,๒๑๐,๐๐๐	๑๑๗,๕๐๐	๑,๙๕๐,๐๐๐	๑,๙๕๐,๐๐๐	-ร้อยละของประชาชนเดินทางสะดวก -ร้อยละของประชาชนที่	ประชาชนสัญจรและขนส่งผลผลิตทางการเกษตรได้อย่างสะดวกรวดเร็วขึ้น	กองช่าง
			๒.ถนนจากข้าง รร.บึงวิชัย								

			ถึงคลองชลประทาน ๓R กว้าง ๓ ม. ยาว ๑,๖๔๐ ม. หนา ๕๐ ซม.						พึงพอใจ		
			๓.จากห้วยหญ้าคา ถึง นาตาโสมนายายเหรียญ กว้าง ๒ ม.ยาว ๑,๐๐๐ ม.								
			๔.นานางสบาย พรงพรมถึงนานายเพ็ง วรรณอำไพ กว้าง๔ ม.ยาว ๒๐๐ ม. หนา ๐.๑๐ ม.								
			๕.เส้นนาพ่อแก้วถึงบ้านหนองทุ่ม กว้าง ๔ ม. ยาว๑,๕๐๐ ม.หนา๐.๑๐ม.								
			๖.นานายกัญหา ถิ่นช่วง ถึงนานายสวัสดิ์ โยธาศรี (แยกเลิกแก) กว้าง ๔ ม. ยาว ๒๕๐ ม.หนา ๐.๒๐ ม. สูง ๐.๖๐ ม.								
			๗.บ้านนายเคน มงคลถึงไร่นายพรมมา โยธาศรี กว้าง ๘ ม. ยาว ๒,๐๐๐ ม.								
			๘.จากโรงสูบน้ำพลังงานแสงอาทิตย์ถึงนานางทองมี ภูหงวน กว้าง ๖ ม. ยาว ๑,๕๐๐ ม.								

			๙.ไร่นายบุญจันทร์ ญาณสะอาด ถึงคลองชลประทาน กว้าง ๔ ม.ยาว ๖๕๕ ม.ดินถมสูงเฉลี่ย ๐.๕๐ ม.และลงลูกรังหนาเฉลี่ย ๐.๒๐ ม. ๑๐.เส้นหลังวัดวิเศษไชยาราม จาก ๓แยกบ้านนายทิพย์ พิมพะนิตย์ถึงโรงสีนางน้อย กว้าง ๓ ม.ยาว ๑๔๐ ม. พร้อมไฟส่องสว่าง								
๕	ก่อสร้าง/ซ่อมแซม ถนนลูกรัง บ้านบึงวิชัย หมู่ที่ ๕	เพื่อให้ถนนได้มาตรฐาน	๑.เส้นโคกกลาง กว้าง ๔ ม. ยาว ๔,๕๐๐ ม.หนา๐.๒๐ ม. สูง ๐.๖๐ ม. ๒.สวนตาทอง ญาณผาดถึง ลำปาวน้อย กว้าง ๓ ม.ยาว ๑,๖๔๐ ม. หนา ๕๐ ซม. ๓.ไร่นางพริ้ง กายาผาด ถึง นานางสำอางค์ พรงพรม กว้าง ๔ ม. ยาว ๗๐๐ ม. หนา ๐.๒๐ ม.สูง ๐.๖๐ ม. ๔.ไร่นายสมร วาระลุน ถึง นานายไข ปรีเลขา ยาว ๓,๐๐๐ ม. ๕.เส้นคลองชลประทานถึง นาพ่อใหญ่เถิ่ง กว้าง	๓๗๕,๐๐๐	๑,๗๑๐,๖๐๐	๑,๐๕๐,๐๐๐	๕๐๐,๐๐๐	๕๐๐,๐๐๐	-ร้อยละของประชาชนเดินทางสะดวก -ร้อยละของประชาชนที่พึงพอใจ	ประชาชนสัญจรและขนส่งผลผลิตทางการเกษตรได้อย่างสะดวกรวดเร็วขึ้น	กองช่าง

			๒.๕๐ ม. ยาว ๒,๐๐๐ ม.								
๖	ก่อสร้าง/ซ่อมแซม ถนนลูกรัง บ้านหนองแสง-จันทร์ หมู่ที่ ๖	เพื่อให้ถนนได้มาตรฐาน	๑.ไร่นายเสถียร น้อยสารบรรณ ถึงนานายสมเพชร สุริรักษ์ กว้าง ๔ ม. ยาว ๕๐๐ ม.	๒,๔๙๔,๗๒๐	๑,๔๘๐,๐๐๐	๒,๗๒๕,๐๐๐	๒,๕๐๐,๐๐๐	๒,๕๐๐,๐๐๐	-ร้อยละของประชาชนเดินทางสะดวก -ร้อยละของประชาชนที่พึงพอใจ	ประชาชนสัญจรและขนส่งผลผลิตทางการเกษตรได้อย่างสะดวกรวดเร็วขึ้น	กองช่าง
			๒.นานางคำเป้า ถนอมสมบัติ ถึงนานางสา ภูโอบ กว้าง ๔ ม.ยาว ๔๔๔ ม. หนา ๕๐ ซม.								
			๓.ไร่นายหล้อ พิงพิน ถึง ถนนลาดยางสาย ๒๒๗ กว้าง ๔ ม. ยาว ๙๓๐ ม. หนา ๕๐ ซม.								
			๔.คลองชลประทาน ถึง ถนนบึงวิชัย-หนองทุ่ม กว้าง ๔ ม. ยาว ๑,๖๕๒ ม. หนา ๕๐ ซม.								
			๕.ไร่นายสี บุญสอนถึง ไร่นายอ่อน สุริกัน กว้าง ๔ ม. ยาว ๓,๕๐๐ ม. หนา ๐.๒๐ ม. สูง ๐.๖๐ ม.								
			๖.นานายเขียวถึงนานายสังข์ กว้าง ๔ ม. ยาว ๕๐๐ ม. หนา ๐.๒๐ ม.สูง ๐.๖๐ ม.								
			๗.ดอนปู่ตา ถึง ถนนโคกสูง กว้าง ๔ ม.ยาว ๔,๐๐๐ ม.								

			หนา ๐.๒๐ ม.สูง ๐.๖๐ ม.								
			๘.คลอง LMC ถึงไร่ นายอ๊อด โยธาศรี กว้าง ๔ ม. ยาว ๑,๒๐๐ ม.สูง ๐.๕๐ ม.								
			๙.ไร่นายเสาร์ เกติยะ ถึง ไร่นายแผน สังรวมใจ กว้าง ๔ ม.ยาว ๗๕๐ ม. หนา ๐.๒๐ ม. สูง ๐.๖๐ ม.								
			๑๐.นานางเตียม สุริรักษ์ ถึง นานางเบ้า ถนอมสมบัติ กว้าง ๔ ม. ยาว ๑,๐๐๐ ม.								
			๑๑.ซ่อมแซมถนนลูกรัง จากโรงเห็ดนายสุทิน ถึง นานางมะลิวัลย์ ญาณศิริ กว้าง ๔ ม. ยาว ๕๐๐ ม.								
			๑๒.ขยายถนนลูกรังเส้นโคกสูง กว้าง ๑๒ ม.ยาว ๔,๐๐๐ ม.								
			๑๓.ไร่นางทองจันทร์ ทาระชัย ถึงคลองชลประทาน กว้าง ๖ ม. ยาว ๒,๒๒๐ ม. หนา ๐.๒๐ ม. สูง ๐.๖๐ ม.								
			๑๔.นานายประมวล กายาผาด ถึงนานายไฉน ศรีคัดเค้า กว้าง ๓ ม. ยาว ๗๗๐ ม. หนา ๐.๒๐ ม.								

			๑๕.ไร่นางเจน พลโคกก่อง ถึงไร่นายบุญล้วน สังรวมใจ กว้าง ๘ ม. ยาว ๕๐๐ ม. พร้อวางท่อขนาด ๑ นิ้ว								
๗	ก่อสร้าง/ซ่อมแซม ถนนลูกรัง บ้านท่าไคร้ หมู่ที่ ๗	เพื่อให้ถนนได้มาตรฐาน	๑.ไร่นายบริพัฒน์ถึงถนนลาดยางบ้านบึงวิชัย โรงแป้งมัน กว้าง ๔ ม. ยาว ๘๓๐ ม. สูง ๑.๐๐ ม. ๒.ไร่นายบุญจันทร์ บุญจันทร์ศรี ถึงไร่นางสถิต สอนแม้น กว้าง ๔ ม.ยาว ๗๐๐ ม. ๓.ดอนปู่ตาถึงนานายถวิล บุญโชติ กว้าง ๔ ม. ยาว ๒,๐๐๐ ม. หนา ๐.๕๐ ม. สูง ๐.๖๐ ม. ๔.ไร่นางเปื่อง ญาณสาร ถึงไร่นางน้อย กว้าง ๔ ม. ยาว ๑๕๐ ม.หนา ๐.๑๐ ม. ๕.บ้านนายนุกูล ยานสาร ถึงนานายวิเชียร กว้าง ๔ ม.ยาว ๔๐๐ ม.	๖๓๐,๐๐๐	๖๖๐,๐๐๐	๑๐,๐๐๐	๒๐,๐๐๐	๒๐,๐๐๐	-ร้อยละของประชาชนเดินทางสะดวก -ร้อยละของประชาชนที่พึงพอใจ	ประชาชนสัญจรและขนส่งผลผลิตทางการเกษตรได้อย่างสะดวกรวดเร็วขึ้น	กองช่าง
๘	ก่อสร้าง/ซ่อมแซม ถนนลูกรัง บ้านโนนหัวบึง หมู่ที่ ๘	เพื่อให้ถนนได้มาตรฐาน	๑.เส้นรอบดอนปู่ตา กว้าง ๔ ม.ยาว ๕๐๐ ม. หนา ๐.๑๕ ม.สูง ๐.๖๐ ม. ๒.บ้านนายพุดถึงนานายจวง	๓๗๕,๐๐๐	๓๔๗,๔๕๐	๑,๗๒๐,๐๐๐	๕๔๐,๐๐๐	๕๔๐,๐๐๐	-ร้อยละของประชาชนเดินทางสะดวก -ร้อยละของ	ประชาชนสัญจรและขนส่งผลผลิตทางการเกษตรได้อย่างสะดวก	กองช่าง

			ถิ่นช่วง กว้าง ๔ ม. ยาว ๗๐๐ ม.หนา ๐.๑๕ ม. สูง ๐.๖๐ ม.						ประชาชนที่ พึงพอใจ	รวดเร็วขึ้น	
			๓.กุดกระทอถึงนานายจวง ถิ่นช่วง กว้าง ๔ ม. ยาว ๗๐๐ ม.								
			๔.ซ่อมแซมถนนลูกรังจาก สะพาน รร.บึงวิชัยถึงสะพาน นานายม้วน ฆารผุด กว้าง ๔ ม. ยาว ๘๒๐ ม.								
			๕.ซ่อมแซมถนนลูกรังจาก ถนนโคกกลางถึงถนนสาย๒๒๗ กว้าง ๖ ม.ยาว ๓,๐๐๐ ม.								
			๖.นานายผาย ญาณสิทธิ์ ถึง นานายจี พละสินธุ์ กว้าง ๔ ม. ยาว ๗๐๐ ม. หนา ๐.๒๐ ม. สูง ๐.๖๐ ม.								
			๗.บ้านพ่อโซ่ แม่อ้อย ถึง นานายสมบูรณ์ ญาณสถิตย์ กว้าง ๓-๔ ม. ยาว ๗๐๐ ม. หนา ๙.๒๐ ม.								
			๘.บ้านนายพุฒ ภูนาถา ถึง นานายโสม ภูปรั่ง กว้าง ๓ ม. ยาว ๑,๓๐๐ ม. หนา ๐.๒๐ ม. สูง ๐.๖๐ ม.								

			๙.คลองชลประทานนา นายขาว บุญจงรักษ์ ถึง นานายยวน ภูแป้ง กว้าง ๔ ม.ยาว ๕๐๐ ม. หนา ๐.๒๐ ม. ๑๐.นานายประจักษ์ จำเริญไกร ถึงสะพานห้วยแสนพันธ์ กว้าง ๕-๖ ม.ยาว ๒,๐๖๐ ม. ๑๑.รร.บึงวิชัยฯ ถึงไร่นายเที่ยง โยธาศรี กว้าง ๓-๔ ม. ยาว ๘๓๕ ม. ๑๒.นานายถวิล ญาณสิทธิ์ ถึงนานายสิน วรรณอำไพ กว้าง ๔ ม.ยาว ๖๐๐ ม.								
๙	ก่อสร้าง/ซ่อมแซม ถนนลูกรัง บ้านลาดสมบูรณ์ หมู่ที่ ๙	เพื่อให้ถนนได้มาตรฐาน	๑.เสริมไหล่ทางถนนลูกรัง จากศาลากลางบ้าน ถึง คลองชลประทาน รร.ท่าไคร้สามัคคี กว้าง ๒ม. ยาว ๕๖๐ ม. หนา ๕๐ซม. ๒.เส้นหน้า รร.ท่าไคร้สามัคคี ถึงนานางอึ่ง สุดชะเน กว้าง ๓ ม.ยาว ๒๐๕ ม. หนา ๕๐ ซม.	๒๐๑,๖๐๐	๑๑๐,๗๐๐	-	-	-	-ร้อยละของประชาชนเดินทางสะดวก -ร้อยละของประชาชนที่พึงพอใจ	ประชาชนสัญจรและขนส่งผลผลิตทางการเกษตรได้อย่างสะดวกรวดเร็วขึ้น	กองช่าง
๑๐	ก่อสร้าง/ซ่อมแซม ถนนลูกรังเพื่อการ	เพื่อให้ถนนได้มาตรฐาน	ก่อสร้าง/ซ่อมแซม ถนนลูกรังโดยการลงลูกรัง	๓๐๐,๐๐๐	๓๐๐,๐๐๐	๓๐๐,๐๐๐	๓๐๐,๐๐๐	๓๐๐,๐๐๐	-ร้อยละของประชาชนเดิน	ประชาชนสัญจรและขนส่งผลผลิต	กองช่าง

	เกษตรเชื่อมระหว่างหมู่บ้านและภายในหมู่บ้าน หมู่ที่ ๑-๙		ซ่อมผิวทางที่ชำรุดเสียหายภายในพื้นที่ตำบลบึงวิชัย หมู่ที่ ๑-๙ ระยะทางยาว ๖,๐๐๐ ม.						ทางสะดวก	ทางการเกษตรได้อย่างสะดวกรวดเร็วขึ้น	
๑๑	ก่อสร้าง/ซ่อมแซม/ขยาย ถนน คสล. บ้านหนองทุ่ม หมู่ที่ ๑	เพื่อให้ถนนได้มาตรฐาน	๑.บ้านนางสังวร สุวรรณเลิศ ถึงบ้านนายฉัตรชัย อิ่มประสงค์ กว้าง ๔.๐๐ ม. ยาว ๕๗.๖๐ ม. หนา ๐.๑๕ ม. ๒.ยกระดับถนนจากบ้านนางวันดี หารธงชัย ถึงบ้านนางวนิดา ภูสอดศรี กว้าง ๔ ม. ยาว ๑๓๐ ม. หนา ๑๕.๐๐ ซม. ๓.ขยายถนน คสล.เส้นทางโค้งนายายควรพร้อมเสริมท่อ คสล. กว้างข้างละ ๒ ม. ยาว ๕๐ ม. หนา ๑๕ ซม. ๔.เชื่อมบ้านหนองทุ่ม ม.๑ ถึงบ้านบึงวิชัย กว้าง ๔ ม. ยาว ๓,๐๐๐ ม.หนา ๐.๑๕ ม.	๑๓๕,๐๐๐	๔๐๑,๐๐๐	๘,๐๐๐,๐๐๐	๕๐๐,๐๐๐	๕๐๐,๐๐๐	-ร้อยละของประชาชนเดินทางสะดวก -ร้อยละการเกิดอุบัติเหตุลดลง -ปีละ ๑เส้น	ประชาชนมีถนนสำหรับใช้ในการคมนาคมปลอดภัยและสะดวกรวดเร็วขึ้น	กองช่าง
๑๒	ก่อสร้าง/ซ่อมแซม/ขยายถนน คสล. บ้านนาสัมพันธ์ หมู่ที่ ๒	เพื่อให้ถนนได้มาตรฐาน	๑.เสริมไหล่ทางถนน คสล. จากหน้าวัดสุนทราราม ม.๑ ถึง สุขศาลา หมู่ ๒ กว้าง ๒ ม. ยาว ๒๐๐ ม. หนา ๑๕.๐๐ ซม.	๑,๓๗๘,๐๐๐	๑๘๗,๙๐๐	๓๐๐,๐๐๐	๒๕๐,๐๐๐	๒๕๐,๐๐๐	-ร้อยละของประชาชนเดินทางสะดวก -ร้อยละการเกิดอุบัติเหตุ	ประชาชนมีถนนสำหรับใช้ในการคมนาคมปลอดภัยและสะดวกรวดเร็วขึ้น	กองช่าง

			๒.บ้านนายสุวรรณ อิ่มพร ถึงสามแยกถนนสาย หนองทุ่ม-โปร่งแค กว้าง ๓ ม.ยาว ๔๕๐ ม. ๓.ข้างบ้านนางอำคา จำเริญควร กว้าง ๔ ม.กว้าง ๓ ม. ยาว ๗๐ ม.หนา ๑๕ ซม. ๔.บ้านนายสมจิตร อิ่มแมน ถึงบ้านนางพัสดี อิ่มแมน ยาว ๑๐๐ ม. หนา ๐.๑๕ ม. ๕.ถนน คสล.เดิมถึงหน้าวัดป่าหนองทุ่ม กว้าง ๓ ม. ยาว ๑๔๗ ม.หนา ๐.๑๕ ม. ไหล่ทางข้างละ ๐.๒๐ ม. ๖.บ้านนายธาตุ สังรวมใจ ถึงบ้านนายหนูภา สิงหมาตร กว้าง ๓ ม.ยาว ๓๐ ม. หนา ๐.๑๕ ม.ไหล่ทางข้างละ ๐.๓๐ ม. ๗.บ้านนางอำคา ถึงบ้านนายเนตร แสงแก้ว กว้าง ๓ ม.ยาว ๑๐๕ ม.						ลดลง -ปีละ ๑เส้น		
๑๓	ก่อสร้าง/ซ่อมแซม /ขยายถนน คสล. บ้านสว่างนาโพธิ์	เพื่อให้ถนนได้มาตรฐาน	๑.บ้านนายเพชรบูรณ์ สิงหมาตรถึงบ้านนายทวง อิ่มภักดิ์ กว้าง ๔ ม.	๑๓๕,๐๐๐	๔๐๑,๐๐๐	๙,๖๔๐,๐๐๐	๒,๑๔๐,๐๐๐	๒,๑๔๐,๐๐๐	-ร้อยละของประชาชนเดินทางสะดวก	ประชาชนมีถนนสำหรับใช้ในการคมนาคมปลอดภัย	กองช่าง

	หมู่ที่ ๓		ยาว ๕๐๐ ม.หนา ๐.๑๕ ม. ๒.เส้นกลางหมู่บ้าน ถึงบ้านนางวาสนา อิ่มภักดิ์ กว้าง ๒.๕๐ ม.ยาว ๓๖ ม. หนา ๑๕ ซม. ๓.บ้านนายประสาน ถึง บ้านางสมบูรณ์ ศรีสุข กว้าง ๔ ม.ยาว ๕๐๐ ม. หนา ๐.๑๕ ม. ๔.ศพด.หนองทุ่ม หมู่ที่ ๑ ถึงบ้านหนองม่วง หมู่ที่ ๗ ต.ลำคลอง อ.เมือง จ.กาฬสินธุ์ กว้าง ๕ ม. ยาว ๒,๗๖๐ ม. ๕.บ้านนายประมวล ถึง บ้านนายไพลี ภูพิลา กว้าง ๔ ม. ยาว ๖๐๐ ม. หนา ๐.๑๕ ม. ๖.เส้นทิศเหนือหมู่บ้าน ถึง คลองชลประทาน ๒R กว้าง ๖ ม.ยาว ๑,๒๙๕ ม. หนา ๑๕.๐๐ ซม. ๗.บ้านนางมะลิ โภคาพานิช ถึงคลองชลประทาน ๒R ยาว ๗๕๐ ม.						-ร้อยละการเกิดอุบัติเหตุลดลง -ปีละ ๑เส้น	และสะดวกรวดเร็วขึ้น	

			๘.แยกทางหลวง กส.๓๐๖๕ ถึงบ้านนายสมศักดิ์ ภูยาดวง กว้าง ๒.๕๐ ม.ยาว ๒๕ ม. หนา ๐.๑๕ ม.								
			๙.ต่อจาก คสล.เดิมถึงแยกนานางบัวลี ภูยาดวง กว้าง ๕ ม.ยาว ๔๑๐ ม.								
๑๔	ก่อสร้าง/ซ่อมแซม /ขยายถนน คสล. บ้านบึงวิชัย หมู่ที่ ๔	เพื่อให้ถนนได้มาตรฐาน	๑.บ้านนายหัด บุญจงรักษ์ ถึงคันคลอง กว้าง ๔.๐๐ ม. ยาว ๓๐๐ ม.	๓,๐๗๐,๖๐๐	๒,๕๖๑,๔๐๐	๑,๔๓๖,๐๐๐	๔๗๐,๐๐๐	๔๗๐,๐๐๐	-ร้อยละของประชาชนเดินทางสะดวก -ร้อยละการเกิดอุบัตเหตุลดลง -ปีละ ๑ เส้น	ประชาชนมีถนนสำหรับใช้ในการคมนาคมปลอดภัยและสะดวกรวดเร็วขึ้น	กองช่าง
			๒.บ้านนายชูชาติ ฤทธิ์เรือง ถึงบ้านพ่อใหญ่พจน์								
			กว้าง ๔ ม.ยาว ๑,๐๐๐ ม. หนา ๐.๑๕ ม.								
			๓.บ้านนายกันหา ถึงส่วนที่เหลือ กว้าง ๔ ม. ยาว ๕๐ ม.								
			๔.บริเวณนาตาสี ถึงส่วนที่เหลือ กว้าง ๔ ม. ยาว ๔๘.๕๐ ม.								
			๕.ตลาดนัดศาลาSML หมู่ ๘ ถึงศาลาSML หมู่ที่ ๖ กว้าง ๔ ม.ยาว ๔๐๐ ม. หนา ๐.๑๕ ม.								
			๖.เส้นทิศเหนือหลังวัด								

			วิเศษไชยาราม กว้าง ๔ ม. ยาว ๖๐ ม. หนา ๐.๑๕ ม.								
			๗.รอบวัดวิเศษไชยาราม หมู่ที่ ๔ กว้าง ๓ ม. ยาว ๖๔๐ ม.หนา ๑๕ ซม.								
			๘.บ้านนายกว้างถึง หน้าวัดวิเศษไชยราม กว้าง ๔ ม. ยาว ๒๐๐ ม. หนา ๐.๑๕ ม.								
			๙.บ้านนายเจริญ เหมสมัคร ถึงหน้าวัดวิเศษไชยาราม กว้าง ๔ ม. ยาว ๓๐๐ ม. หนา ๐.๑๕ ม.								
			๑๐.บ้านนางวัง ญาณสถิตย์ ถึงวัดวิเศษไชยาราม กว้าง ๓ ม.ยาว ๗๖ ม. หนา ๐.๑๕ ม.								
			๑๑.ต่อจาก ถนน คสล.เดิม ถึงหน้า ศพด.ทต.บึงวิชัย กว้าง ๕ ม. ยาว ๕๐ ม. หนา ๐.๑๐ ม.								
			๑๒.บ้านนายธงชัย เห็มสมัคร ถึงบ้านนางทิชานันท์ ภูมิภักดี ขยายถนน คสล.กว้าง ๑.๔๐ ม.ยาว ๘๑ ม.								

			หนา ๐.๑๕ ม. ๑๓.บ้านนายสมร ยานกาย ถึงบ้านนายกว้าง ถิ่นช่วง กว้าง ๒-๔ ม.ยาว ๑๒๑ ม. หนา ๐.๑๕ ม. ๑๔.ทางเข้า ศพด.ทต.บึงวิชัย กว้าง ๕ ม.ยาว ๕๐ ม. หนา ๐.๑๕ ม.ไหล่ทางลูกรังข้างเดียว ๐.๕๐ ม. ๑๕.ขยายถนน คสล.จาก ศาลาประชาคม หมู่ ๔ ถึง บ้านนายเคน มงคล ยาว ๑๐๖ ม.								
๑๕	ก่อสร้าง/ซ่อมแซม /ขยายถนน คสล. บ้านบึงวิชัย หมู่ที่ ๕	เพื่อให้ถนนได้มาตรฐาน	๑.บริเวณคลองนาตาโหง่น กว้าง ๓ ม.ยาว ๖๒๐ ม. หนา ๑๕ ซม. ๒.บ้านนายมณี ฉายสถิต ถึงบ้านนางบุญโฮม ภูหงส์แก้ว (เส้นสถานี) กว้าง ๒.๕๐ ม.ยาว ๒๐๐ม. ๓.เส้นบ้านบึงวิชัย หมู่ที่ ๕ ถึงวัดป่าแดนนาบุญ ต.ลำพาน ยาว ๗๖๖ ม. ๔.นานายชัยพล สุวรรณปิยะการ ถึงบ้านลาดสมบูรณ์ หมู่ที่ ๙	๔,๘๒๙,๐๐๐	๑๗๙,๐๐๐	๔,๓๒๐,๐๐๐	๔๕๐,๐๐๐	๔๕๐,๐๐๐	-ร้อยละของประชาชนเดินทางสะดวก -ร้อยละการเกิดอุบัตเหตุลดลง -ปีละ ๑ เส้น	ประชาชนมีถนนสำหรับใช้ในการคมนาคมปลอดภัยและสะดวกรวดเร็วขึ้น	กองช่าง

			กว้าง ๔ ม.ยาว ๖๑๐ ม. หนา ๑๕.๐๐ ซม.								
			๕.ทางเท้าจากศูนย์หน่อยไม้ฝรั่ง ถึงส่วนที่เหลือ กว้าง ๑ ม.ยาว ๓๐๐ ม.								
			๖.บ้านนายเขียว ถึงคลองชลประทาน กว้าง ๔ ม. ยาว ๓๖๐ ม. หนา ๐.๑๕ ม.								
			๗.นานายนาย จำรัสรักษ์ ถึงนานายโหง่น ฉายพล กว้าง ๔ ม. ยาว ๑,๐๐๐ ม. หนา ๐.๑๕ ม.								
			๘.นาพ่อวิรัช โยธาศรี ถึงบ้านกุดอ้อ ต.ลำพาน กว้าง ๔ ม.ยาว ๒,๐๐๐ ม. หนา ๐.๑๕ ม.								
๑๖	ก่อสร้าง/ซ่อมแซม/ขยายถนน คสล บ้านหนองแสง-จันทร์ หมู่ที่ ๖	เพื่อให้ถนนได้มาตรฐาน	๑.ยกระดับถนนเส้นข้างดอนปู่ตาทั้งทิศเหนือและทิศใต้ กว้าง ๕ ม. ยาว ๔๕๐ ม. หนา ๐.๑๕ ม.	๑,๖๕๑,๒๕๐	๔,๘๗๒,๐๐๐	๔,๒๗๘,๐๐๐	๔,๖๐๐,๐๐๐	๔,๖๐๐,๐๐๐	-ร้อยละของประชาชนเดินทางสะดวก -ร้อยละการเกิดอุบัตเหตุลดลง -ปีละ ๑ สัน	ประชาชนมีถนนสำหรับใช้ในการคมนาคมปลอดภัยและสะดวกรวดเร็วขึ้น	กองช่าง
			๒.บ้านพ่อคำพันธ์ เสนาธง ถึงบ้านนายสมจิตร ภูกัน กว้าง ๒.๕๐ ม.ยาว ๕๙ ม. หนา ๑๕.๐๐ ซม.								

			๓.บ้านนายหาร ภูสมจิตร ถึงบ้านนายบุญล้วน สังรวมใจ กว้าง ๒.๕๐ ม. ยาว ๒๓ ม.หนา ๑๕ ซม.								
			๔.จากสะพาน รร.บึงวิชัย ถึงคลองส่งน้ำชลประทาน กว้าง ๔ ม. ยาว ๑,๐๐๐ ม. หนา ๐.๑๕ ม.								
			๕.บ้านนายวิเชียร จำรัสรักษ์ ถึงคลองส่งน้ำชลประทาน กว้าง ๔ ม.ยาว ๓๐๐ ม. หนา ๐.๑๕ ม.								
			๖.บ้านนายคูนถึงบ้านนายเสาร์ กว้าง ๔ ม. ยาว ๘๐๐ ม. หนา ๐.๑๕ ม.								
			๗.บ้านนายเสาร์ เกติยะ ถึงบ้านนางจันทร์ ไกรแก้ว กว้าง ๔ ม. ยาว ๓๐๐ ม. หนา ๐.๑๕ ม.								
			๘.บ้านนางแต๋ว ญาณพิบูลย์ ถึงบ้านนางมา สังรวมใจ กว้าง ๔ ม. ยาว ๕๐๐ ม. หนา ๐.๑๕ ม.								
			๙.บ้านนายยุ่นถึงบ้านนายชาญชัย สังรวมใจ กว้าง ๔ ม.ยาว ๖๐ ม.								

			๑๐.บ้านนางสบาย พรงพรม ถึงบ้านนางจันที สังรวมใจ กว้าง ๔ ม.ยาว ๒๗๕ ม.								
			๑๑.บ้านนางทอง สังรวมใจ ถึงบ้านนายนิยม ฤทธิ์สุวรรณ กว้าง ๒.๕๐ ม.ยาว ๑๐๐ ม. หนา ๐.๑๕ ม.								
			๑๒.บ้านนายคำจันทร์ ถนอมสมบัติถึงบ้านนายบุญ อุทัยพล กว้าง ๓ ม. ยาว ๕๐๐ ม. หนา ๐.๑๕ ม.								
			๑๓.บ้านนางสมหมาย พงพรม ถึงร่องระบายน้ำเสีย หมู่ ๘ กว้าง ๒-๓ ม. ยาว ๑๕๐ ม.หนา ๐.๑๕ ม.								
			๑๔.บ้านนายจำลอง ถึง บ้านนายประนอม สุทธิชุม กว้าง ๓ ม.ยาว ๑,๕๐๐ ม.								
			๑๕.บ้านนางนาง สิมารับถึง บ้านนายทองยุ่น ญาณสาร กว้าง ๓ ม.ยาว ๔๐ ม.								
๑๗	ก่อสร้าง/ซ่อมแซ /ขยาย ถนน คสล บ้านท่าไคร้ หมู่ที่ ๗	เพื่อให้ถนน ได้มาตรฐาน	๑.หน้าวัดมณีนพาราม ถึงศาลาอเนกประสงค์ กว้าง ๔ ม. ยาว ๑๕๐ ม. หนา ๐.๑๕ ม.	๑,๔๒๖,๐๐๐	๗,๑๘๙,๐๐๐	๒,๖๐๐,๐๐๐	๒,๕๐๐,๐๐๐	๒,๕๐๐,๐๐๐	-ร้อยละของประชาชนเดินทางสะดวก -ร้อยละการ	ประชาชนมีถนนสำหรับใช้ในการคมนาคมปลอดภัยและสะดวก	กองช่าง

			๒.บ้านนายมีชัย จำเริญควรถึง คลองส่งน้ำชลประทาน กว้าง ๔ ม. ยาว ๕๕๐ ม. ๓.นานายเฉลิม อุ่นมีศรีถึง ถนนลาดยางบ้านบึงวิชัย หมู่ ๕ กว้าง๕ ม.ยาว ๒๓๐ม. ๔.บ้านนายหนู สุดชะเนถึง นานายบรรจง ปัทมา กว้าง ๔ ม.ยาว ๗๑๐ ม. หนา ๑๕ ซม. ๕.ข้างบ้านนายประสงค์ สมมิตร เข้าบ้านนายสมศรี กลางบุญเรือง กว้าง ๓ ม. ยาว ๓๕ ม. พร้อมเสาไฟฟ้า ๒ ต้น ๖.หมู่ที่ ๕,๗,๙ ต.บึงวิชัยถึง ต.หนองกุง อ.เมือง จ.กาฬสินธุ์ กว้าง ๖ ม. ยาว ๑,๔๘๐ ม. ๗.บ้านนายหนู สุดชะเน ถึงคลองส่งน้ำชลประทาน กว้าง ๔ ม.ยาว ๑,๐๐๐ ม. หนา ๐.๑๕ ม.						เกิดอุบัตเหตุลดลง -ปีละ ๑ ส้น	รวดเร็วขึ้น	
๑๘	ก่อสร้าง/ซ่อมแซ /ขยาย ถนน คสล บ้านโนนหัวบึง	เพื่อให้ถนน ได้มาตรฐาน	๑.บ้านนายประสาน ญาณสิทธิ์ ถึงสายแยกถนน ลำพาน กว้าง ๓ ม.	๙๕๒,๙๒๕	๙๒๓,๐๐๐	๒,๙๕๐,๐๐๐	๖๕๐,๐๐๐	๖๕๐,๐๐๐	-ร้อยละของประชาชนเดินทางสะดวก	ประชาชนมีถนนสำหรับใช้ในการคมนาคมปลอดภัย	กองช่าง

	หมู่ที่ ๘		ยาว ๒๐๐ ม. ๒.บ้านนางหงวน ภูจุไร ถึงดอนเจ้าปู่ กว้าง ๒.๕๐-๔ ม. ยาว ๑๒๗ ม.หนา ๑๕ ซม. ๓.กลุ่มเลี้ยงวัวถึงหน้าบ้านนายดอน ญาณผาด กว้าง ๒.๕๐ ม.ยาว ๗๐ ม. หนา ๑๕.๐๐ ซม. ๔.บ้านนายบุญเลิศ ภูปรั่งถึงบ้านนายประนอม สุทธิชม กว้าง ๒.๕๐ ม. ยาว ๔๓ ม. หนา ๑๕ ซม. ๕.ตลาดชุมชนถึงคลองส่งน้ำชลประทานหน้า รร.บึงวิชัยฯ กว้าง ๔ ม. ยาว ๒๐๐ ม. หนา ๐.๑๕ ม. ๖.เส้นทางเข้า-ออก ดอนเจ้าปู่ กว้าง ๔ ม. ยาว ๔๐๐ ม. หนา ๐.๑๕ ม. ๗.บ้านนายจรูญ ญาณสาร ถึงบ้านนายวุฒิพงษ์ โยธาศรี กว้าง ๑.๒๐ ม. ยาว ๕๐ ม. หนา ๑๕ ซม. ๘.บ้านนายสนม ภูมูลนา ถึงบ้านนายบุญเลิศ ภูปรั่ง						-ร้อยละการเกิดอุบัติเหตุลดลง -ปีละ ๑ สัน	และสะดวกรวดเร็วขึ้น	

			ยาว ๑๐๐ ม. ๙.รร.บึงวิชัยฯถึงนานายม้วน ฆารผุด กว้าง ๔ ม. ยาว ๘๒๐ ม. ๑๐.บ้านนายเกรียงศักดิ์ ภูจุไร ถึงดอนเจ้าปู่และรอบดอนเจ้าปู่ กว้าง ๒.๕๐ ม. ยาว ๓๐๐ ม. ๑๑.สวนนายสุพัฒน์ โยธาศรี ถึงถนน คสล.เชื่อมตำบลลำพาน กว้าง ๔ ม. ยาว ๑๐๕ ม. ๑๒.บ้านนายชอบ อุ่นมีศรี ถึงบ้านวังยุง กว้าง ๔ ม. ยาว ๑๐๐ ม.หนา ๐.๑๕ ม. ๑๓.โรงน้ำหยอดเหรียญ ม.๔ ถึงคลองชลประทานหน้า รร.บึงวิชัยฯ กว้าง ๔ ม. ยาว ๑๐๐ ม.หนา ๐.๑๕ ม. ๑๔.กลุ่มเลี้ยงวัวถึงหน้าบ้านนายประดิษฐ์ ภูหงษ์นิล กว้าง ๒.๕-๓ ม.ยาว ๑๐๐ ม.								
๑๙	ก่อสร้าง/ซ่อมแซ /ขยายถนน คสล บ้านลาดสมบูรณ์	เพื่อให้ถนนได้มาตรฐาน	๑.ถนนเส้นบ้านลาดสมบูรณ์ หมู่ ๙ ถึงบ้านคำไผ่ หมู่ที่ ๒ ต.หนองกุง อ.เมือง	๗,๘๗๘,๕๐๐	๒๖๐,๐๐๐	๙๒๐,๐๐๐	๗๐๐,๐๐๐	๗๐๐,๐๐๐	-ร้อยละของประชาชนเดินทางสะดวก	ประชาชนมีถนนสำหรับใช้ในการคมนาคมปลอดภัย	กองช่าง

	หมู่ที่ ๙		กว้าง ๕ ม. ยาว ๗๖๖ ม. หนา ๐.๑๕ ม. ๒.บ้านนายรัศมี แพงอุด หมู่ ๙ ถึงนานายเฉลิม อุ่นมีศรี กว้าง ๔ ม.ยาว ๖๑๐ ม. หนา ๑๕.๐๐ ซม. ๓.ซอยข้างบ้านนายพิทักษ์ อิ่มทรัพย์ถึงบ้านนายคำชวน ขันทวี กว้าง ๓ ม. ยาว ๑๕๐ ม. ๔.บ้านนางแพง สมมิตรถึง บ้านนางสมร อุ่นเจือ กว้าง ๔ ม. ยาว ๓๐๐ ม. ๕.หัวสะพานถึงถนนลาดยาง โรงแป้งสยามโปร์ดัก ยาว ๓๐๐ ม. ๖.นานายเฉลิม อุ่นมีศรี ถึง บ้านนายรัศมี แพงอุด -ช่วงที่ ๑ กว้าง ๔ ม. ยาว ๑๖๐ ม. -ช่วงที่ ๒ กว้าง ๕ ม. ยาว ๔๗๘ ม. ๗.จากสุดถนน คสล.ม.๙ ถึง นานายเต๊ไป หมู่ ๕ กว้าง ๔ ม.ยาว ๒๕๐ ม.						-ร้อยละการ เกิดอุบัตเหตุ ลดลง -ปีละ ๑ สัน	และสะดวก รวดเร็วขึ้น	

			หนา ๐.๑๕ ม. ๘.บริเวณหัวสะพานข้ามคลองชลประทาน รร.ท่าไคร้ กว้าง ๖ ม.ยาว ๒๐ ม.								
๒๐	ก่อสร้าง/ซ่อมแซ /ขยาย ถนน คสล เชื่อมระหว่างหมู่บ้าน และภายในหมู่บ้าน ตำบลบึงวิชัย	เพื่อให้ถนนได้มาตรฐาน	ก่อสร้าง/ซ่อมแซม /ขยาย ถนน คสล. หมู่ที่ ๑-๙ กว้าง ๔ ม. ยาว๑,๕๐๐ ม.หนา ๐.๑๕ ม.	๑,๒๐๐,๐๐๐	๑,๒๐๐,๐๐๐	๑,๒๐๐,๐๐๐	๑,๒๐๐,๐๐๐	๑,๒๐๐,๐๐๐	-ร้อยละของประชาชนเดินทางสะดวก -ร้อยละการเกิดอุบัตเหตุลดลง	ประชาชนมีถนนสำหรับใช้ในการคมนาคมปลอดภัยและสะดวกรวดเร็วขึ้น	กองช่าง
๒๑	ก่อสร้าง/ซ่อมแซ ถนนลาดยาง แอสฟัลสติก ภายในหมู่บ้าน และเชื่อมระหว่างหมู่บ้าน หมู่ที่ ๑-๙	เพื่อให้ถนนได้มาตรฐาน	๑. สะพานข้ามคลองชล-ประทานวัดป่าชัยมงคล ถึง ทต.บึงวิชัย กว้าง ๕ ม. ยาว ๒,๒๔๕ ม.หนา ๐.๑๕ ม. ๒.บ้านหนองแสงจันทร์ หมู่ที่ ๖ ต.บึงวิชัย เชื่อมบ้านหนองม่วง หมู่ ๗ ต.ลำคลอง อ.เมือง จ.กาฬสินธุ์ กว้าง ๕ ม. ยาว ๖๖๐ ม. ๓.บ้านลาดสมบูรณ์ หมู่ ๙ ต.บึงวิชัยถึงทางหลวงแผ่นดินหมายเลข ๒๒๗ ต.หนองกุง อ.เมือง จ.กาฬสินธุ์ กว้าง ๖ ม.	๗,๙๔๔,๓๐๐	๔,๐๘๔,๐๐๐	๑๕,๒๘๔,๐๐๐	๑๖,๖๐๐,๐๐๐	๓,๕๐๐,๐๐๐	-ร้อยละของประชาชนเดินทางสะดวก -ร้อยละการเกิดอุบัตเหตุลดลง -ปีละ ๑ เส้น	ประชาชนมีถนนสำหรับใช้ในการคมนาคมปลอดภัยและสะดวกรวดเร็วขึ้น	กองช่าง

			ยาว ๒,๐๐๐ ม.								
			๔.บ้านบึงวิชัย หมู่ ๕ เชื่อมบ้านวังยูง หมู่ ๕ (ถนนหมายเลข กส ๒๐๑๖) ต.ลำพาน อ.เมือง จ.กาฬสินธุ์ กว้าง ๖ ม. ยาว ๖๖๐ ม.								
			๕.บ้านนายสมัย อิ่มทรัพย์ หมู่ ๒ ถึงบ้านนายไพลี ภูพิลา หมู่ ๓ กว้าง ๕ ม. ยาว ๕๗๕ ม.								
			๖.บ้านนางทองสา สุวรรณพล ถึงคลองชลประทาน บ้านปลาเค้าน้อย ต.ลำพาน อ.เมือง กว้าง ๖ ม. ยาว ๒,๓๐๐ ม.								
			๗.บ้านหนองแสงจันทร์ หมู่ ๖ ต.บึงวิชัย เชื่อมทางหลวงแผ่นดิน หมายเลข ๒๒๗ ต.หนองกุง อ.เมือง จ.กาฬสินธุ์ (เส้นโคกกลาง) กว้าง ๖ ม. ยาว ๑,๐๐๐ ม.								
			๘.หมู่ ๒ บ้านนางไพรวัลย์ อิ่มแมน ถึง บ้านนายสมจิตร อิ่มแมน กว้าง ๔ ม.ยาว								

			๒๐๗.๕๐ ม.หนา ๐.๐๔ ม. และทางเชื่อมพร้อมตีเส้นจราจร ๑ เส้น ๙.รร.บึงวิชัยฯ ถึง หมู่ ๑ บ้านหนองทุ่ม กว้าง ๕-๖ ม. ยาว ๔,๘๔๐ ม. ๑๐.บ้านนายนิพล บุญใหญ่ ถึงสามแยกตลาดชุมชน หมู่ ๓ กว้าง ๕ ม. ยาว ๔๔๐ ม. ๘.ถนนลาดยางภายใน ต.บึงวิชัย หมู่ ๑-๙ กว้าง ๕ ม. ยาว ๑,๕๐๐ ม. หนา ๑๕ ซม.								
๒๒	ก่อสร้างลูกระนาดถนนเส้นทางโค้งนาพ่อวิรัตน์ โยธาศรี หมู่ ๕	เพื่อให้ถนนได้มาตรฐาน	ก่อสร้างลูกระนาดบริเวณถนนโค้งนาพ่อวิรัตน์ โยธาศรี หมู่ ๕	-	-	๑๒,๐๐๐	-	-	-ร้อยละการเกิดอุบัตเหตุลดลง	ประชาชนมีความปลอดภัยในการสัญจรไปมา ลดการเกิดอุบัติเหตุ	กองช่าง
๒๓	ขยาย/ซ่อมแซมไหล่ทางถนนภายในหมู่บ้านและเชื่อมต่อระหว่างหมู่บ้านภายในเขตพื้นที่ตำบลบึงวิชัย	เพื่อให้ถนนได้มาตรฐาน	ขยายไหล่ทางข้างละ ๑ ม. ถนนภายในหมู่บ้านและถนนเชื่อมต่อระหว่างหมู่บ้านภายในเขตพื้นที่ตำบลบึงวิชัย	๓๐๐,๐๐๐	๓๐๐,๐๐๐	๓๐๐,๐๐๐	๓๐๐,๐๐๐	๓๐๐,๐๐๐	-ร้อยละของประชาชนเดินทางสะดวก	ประชาชนมีถนนสำหรับใช้ในการคมนาคมปลอดภัยและสะดวกรวดเร็วขึ้น	กองช่าง

๒๔	ก่อสร้างร่องระบายน้ำ คสล. พร้อมบ่อพัก บ้านหนองทุ่ม หมู่ที่ ๑	เพื่อให้การระบายน้ำภายในชุมชนสะดวกรวดเร็ว และป้องกันปัญหาน้ำท่วมขัง	๑.บ้านนายไสว ระวิชัย ถึงบ้านนายสมพาน บุญอยู่ ท่อกว้าง Ø ๐.๓๐ ม. ยาว ๑๐๐ ม. ๒.บ้านนางบุญโฮม ภูมิ่งคำ ถึงบ้านนางลา อิ่มเจือ ท่อกว้างØ ๐.๓๐ ม. ยาว ๑๐๐ ม. ๓.บ้านนายบุญล้วน โยธาศรี ถึงคลองส่งน้ำ ท่อกว้าง Ø ๐.๓๐ ม. ยาว ๑๕๐ ม. ๔.บ้านนางจันทร์ ภูยาดวง ถึงบ้าน น.ส.ล้ำ ภูตาคุม ท่อกว้าง Ø ๐.๓๐ ม. ยาว ๑๑๐ ม. ๕.บ้านนายทองดา บุญอยู่ถึงบ้านนางสังวร สุวรรณเรือง ท่อกว้าง Ø ๐.๓๐ ม. ยาว ๑๐๐ ม. ๖. เส้นตรงข้ามประตู รร.หนองทุ่มฯ ถึง คูนาคันน้ำ ท่อกว้าง Ø ๐.๓๐ ม. ยาว ๑๑๑ ม. ๗.บ้านนางวันดี หารธงชัย	๓๕๐,๐๐๐	๓๑๒,๕๐๐	๙๗๐,๐๐๐	๘๑๕,๐๐๐	๘๑๕,๐๐๐	-ปีละ ๑ เส้น -ร้อยละพื้นที่ที่น้ำท่วมขังลดลง	การระบายน้ำออกจากบ้านเรือนเป็นไปโดยสะดวก และป้องกันน้ำท่วมขังช่วงหน้าฝน	กองช่าง

			ถึงคลองส่งน้ำ ท่อกว้าง Ø ๐.๓๐ ม. ยาว ๑๕๐ ม.								
			๘.บ้านนายนิพล บุญใหญ่ ถึงบ้านนายสาย ภูผาลา ท่อกว้าง Ø ๐.๓๐ ม. ยาว ๑๐๐ ม.								
			๙.บ้านนางทองเทียม สุวรรณพล ถึงคูนาคันน้ำ ท่อกว้าง Ø ๐.๓๐ ม. ยาว ๑๓๕ ม.								
๒๕	ก่อสร้างร่องระบายน้ำ คสล. พร้อมบ่อพักบ้านนาสัมพันธ์ หมู่ที่ ๒	เพื่อให้การระบายน้ำภายในชุมชนสะดวกรวดเร็วและป้องกันปัญหาน้ำท่วมขัง	๑. บ้านนายเงินทอง อิ่มแมน ถึงบ้านนายสมจิตร อิ่มแมน ท่อกว้าง Ø ๐.๓๐ ม. ยาว ๑๕๐ ม.	-	๒๕๐,๐๐๐	๒๒๐,๐๐๐	๑๐๐,๐๐๐	๑๐๐,๐๐๐	-ปีละ ๑ เส้น -ร้อยละพื้นที่ที่น้ำท่วมขังลดลง	การระบายน้ำออกจากบ้านเรือนเป็นไปโดยสะดวกและป้องกันน้ำท่วมขังช่วง	กองช่าง
			๒.โรงน้ำหยอดเหรียญ ถึงบ้านนายสวัสดิ์ เอี่ยมศรี ท่อกว้าง Ø ๐.๓๐ ม. ยาว ๑๑๐ ม.								
			๓.บ้านนายชาญชัย คุณโณ ถึงบ้านนายเส็ง ภูยาฟ้า ท่อกว้าง Ø ๐.๔๐ ม. ยาว ๖๐ ม.								
๒๖	ก่อสร้างร่องระบายน้ำ คสล.	เพื่อให้การระบายน้ำภายในชุมชน	๑.บ้านนายไพรี ภูพิลา ถึงบ้านนางสมบูรณ์ ศรีสุข	๒๕๓,๐๐๐	๒๕๐,๐๐๐	๒๕๐,๐๐๐	๒๕๐,๐๐๐	๒๕๐,๐๐๐	-ปีละ ๑ เส้น -ร้อยละพื้นที่	การระบายน้ำออกจากบ้านเรือน	กองช่าง

	พร้อมบ่อพัก บ้านสว่างนาโพธิ์ หมู่ที่ ๓	สะดวกรวดเร็ว และป้องกันปัญหาน้ำท่วมขัง	ท่อกว้าง Ø ๐.๓๐ ม. ยาว ๑๕๐ ม. ๒.บ้านนางทอง สิงหมาตร ถึงบ้านนางสมบูรณ์ ศรีสุข ท่อกว้าง Ø ๐.๓๐ ม. ยาว ๑๕๐ ม. ๓.หน้าบ้านนายประยวน อิ่มสมบูรณ์ ถึงคูนาคันน้ำ ยาว ๘๐ ม.						ที่น้ำท่วมขัง ลดลง	เป็นไปโดยสะดวก และป้องกันน้ำ ท่วมขังช่วง หน้าฝน	
๒๗	ก่อสร้างร่อง ระบายน้ำ คสล. พร้อมบ่อพัก บ้านบึงวิชัย หมู่ที่ ๔	เพื่อให้การระบายน้ำภายในชุมชน สะดวกรวดเร็ว และป้องกันปัญหาน้ำท่วมขัง	๑.ร่องระบายน้ำพร้อม ฟุตบาทจากศูนย์ กศน. ต.บึงวิชัย ถึง บ้านนายเคน ทั้ง ๒ ฝั่ง กว้าง ๓ ม. ยาว ๑๓๗ ม. ๒.บ้านนายเขียวทั้ง ๒ ข้าง ถึงจุดเชื่อมร่องระบายน้ำ เส้นศาลา SML ท่อกว้าง Ø ๐.๔๐ ม. ยาว ๒๕๐ ม. ๓.สี่แยกบ้านนายแขก ลงไปทางทิศตะวันออก หมู่บ้านท่อกว้าง Ø ๐.๔๐ม. ยาว ๖๐๐ ม. ๔.หน้าวัดวิเศษไชยารามถึง นานายพจ สังรวมใจ ท่อกว้าง Ø ๐.๔๐ ม.	๒,๘๑๗,๕๐๐	๒,๔๑๕,๐๐๐	๒,๓๒๕,๐๐๐	๑,๘๒๐,๐๐๐	๑,๘๒๐,๐๐๐	-ปีละ ๑ เส้น -ร้อยละพื้นที่ ที่น้ำท่วมขัง ลดลง	การระบายน้ำ ออกจากบ้านเรือน เป็นไปโดยสะดวก และป้องกันน้ำ ท่วมขังช่วง	กองช่าง

			ยาว ๒๐๐ ม.								
			๕.ศาลา หมู่ ๔ ถึง หน้าบ้าน ผอ.คำตัน ถิ่นช่วง ท่อกว้าง Ø ๐.๔๐ ม. ยาว ๑๐๐ ม.								
			๖.บ้านนายคำปัน ถึง หน้าบ้านนายเคน ผ่าน. ศาลา SML ท่อกว้าง Ø ๐.๔๐ ม ยาว ๒๔๕ ม.								
			๗.บ้านนายดาบหาร ถึง หน้า รร.บึงวิชัยฯ ท่อกว้าง Ø ๐.๔๐ ม. ยาว ๑๕๐ ม.								
			๘.บ้านนายเพ็ง ภูธาตุเพชร ถึงหนองบึงวิชัย ท่อกว้าง Ø ๐.๔๐ ม. ยาว ๑๐๐ ม.								
			๙.บ้านยายกรอง ภูจงรักษ์ ถึง บ้านช่างกึ่ง ท่อกว้าง Ø ๐.๔๐ ม.ยาว ๖๐๐ ม.								
			๑๐.บ้านนายกว้าง ถึง นานางพริ้ง กายาผาด หมู่ ๔								
			๑๑.คลองชลประทานสะพาน ถึงบ้านนายเคน มงคล ท่อกว้าง Ø ๐.๓๐ ม. ยาว ๒๔๐ ม.								
			๑๒.บ้านนายสามารถ อินทรักษ์								

			ถึงบ้านนางสอน บุญพิทักษ์ ๒ ข้างทาง ท่อกว้าง Ø ๐.๓๐ ม. ยาว ๑๐๐ ม.							
			๑๓.บ้านนางนิคม นันชมชื่น ถึงตลาดชุมชน หมู่ ๔ ท่อกว้าง Ø ๐.๓๐ม. ยาว ๓๙๐ ม.							
			๑๔.สะพานหน้า รร.บึงวิชัยฯ ถึงโรงน้ำดื่ม ท่อกว้าง Ø ๐.๓๐ ม. ยาว ๑๑๐ ม.							
			๑๕.บ้านนายหอมจันทร์ ฉายถวิล คลองชลประทาน (สถานีตำรวจเก่า) หมู่ ๕ ท่อกว้าง Ø ๐.๔๐ ม. ยาว ๒๘๕ ม.							
			๑๖. เส้นศาลาประชาคม หมู่ ๔ ถึงบ้านนายใบ ภูเผ่า ท่อกว้าง Ø ๐.๔๐ ม. ยาว ๑๐๒ ม.							
			๑๗.ศาลาประชาคม หมู่ ๔ ถึงบ้านนายกว้าง ถิ่นช่วง ท่อกว้าง Ø ๐.๖๐ ม. ยาว ๑๒๑ ม. รางระบายน้ำ กว้าง ๐.๘๐ ม.ยาว ๑๗ ม.							

			๑๘.บริเวณหลังตลาดนัดชุมชน หมู่ ๔ หน้าร้านตัดผม ตัดคอนกรีตข้ามถนน ยาว ๕๐ ม.								
			๑๙.บ้านนายพร พลพุทรา ถึงบ้านนายทองคูณ ภูนาใบ ทั้ง ๒ ฝั่ง ท่อกว้าง Ø ๐.๓๐ ม. ยาว ๑๐๘ ม.								
			๒๐.บ้านนางหลอด โยธาศรี ๒ ข้างทาง ถึง ตลาดชุมชน หมู่ ๔ ท่อกว้าง Ø ๐.๓๐ ม. ยาว ๑๕๗ ม.								
			๒๑.บ้านแม่นางน้อย สอนไธสง ถึงบ้านนายจันทร์ ฉายถวิล ยาว ๑๘๐ ม.								
๒๘	ก่อสร้างร่องระบายน้ำ คสล. พร้อมบ่อพัก บ้านบึงวิชัย หมู่ที่ ๕	เพื่อให้การระบายน้ำภายในชุมชนสะดวกรวดเร็ว และป้องกันปัญหาน้ำท่วมขัง	๑.บ้านนางสาคร สุวรรณเรือง หมู่ ๕ ถึงบ้านนายบรรเจิด ปัดฉิมา หมู่ ๘ กว้าง ๓๐-๔๐ ซม. ยาว ๒๑๐ ม. (ตัดคอนกรีต)	๒,๒๘๐,๐๐๐	๑๕๐,๐๐๐	๔๕๒,๐๐๐	๔๕๐,๐๐๐	๔๕๐,๐๐๐	-ปีละ ๑ เส้น -ร้อยละพื้นที่ที่น้ำท่วมขังลดลง	การระบายน้ำออกจากบ้านเรือนเป็นไปโดยสะดวก และป้องกันน้ำท่วมขังช่วง	กองช่าง
			๒.เส้นกลางหมู่บ้าน หมู่ ๕ ถึง ทต.บึงวิชัย ฝั่งทิศเหนือ ท่อกว้าง Ø ๐.๔๐ ม. ยาว ๗๑๐ ม.								

			๓.ปรับปรุง/แก้ไขร่องระบายน้ำจากหน้าวัดวิเศษไชยาราม หมู่ที่ ๔ ให้น้ำสามารถไหลได้สะดวกขึ้น ยาว ๗๑๐ ม.								
			๔.บ้านนายคำพอง ญาณสาร ถึงนานายทวี ญาณสาร (ทางไปต.ลำพาน) ท่อกว้าง Ø ๐.๔๐ ม. ยาว ๑๕๐ ม.								
			๕.จากบ้านนางตรี ถึงบ้านนายเขียว ท่อกว้าง Ø ๐.๔๐ ม.								
			๖.บ้านนายธงชัย เข็มสมัคร ถึงบ้านคุณหมอทิชานันท์ ภูภักดี ยาว ๓๐๐ ม.								
			๗.บ้านนายประสาท ไทชัยภูมิถึงคลองชลประทาน ยาว ๓๐๐ ม.								
๒๙	ก่อสร้างร่องระบายน้ำ คสล. พร้อมบ่อพัก บ้านหนองแสงจันท์ หมู่ที่ ๖	เพื่อให้การระบายน้ำภายในชุมชนสะดวกรวดเร็ว และป้องกันปัญหาน้ำท่วมขัง	๑.บ้านนายทองหล่อง พิงพิน ถึงบ้านนายเฉลิม ภูทองหล่อ กว้าง ๔๐ ซม. ยาว ๑๘๘ ม.	๑,๘๗๘,๖๐๐	๑,๘๕๐,๐๐๐	๑,๓๕๐,๐๐๐	๑,๒๐๐,๐๐๐	๑,๒๐๐,๐๐๐	-ปีละ ๑ เส้น -ร้อยละพื้นที่ที่น้ำท่วมขังลดลง	การระบายน้ำออกจากบ้านเรือนเป็นไปโดยสะดวก และป้องกันน้ำท่วมขังช่วง	กองช่าง
			๒.ปรับปรุง/แก้ไขร่องระบายน้ำเส้นบ้านนายถวัล ภูมีสุด ให้น้ำสามารถไหลได้สะดวกขึ้น ยาว ๑๔๕ ม.								
			๓.บ้านนายทองหล่อ พิงพิน								

			ถึงบ้านนายทองคำ ญาณพิบูลย์ ท่อกว้าง Ø ๐.๔๐ ม. ยาว ๖๐๐ ม.								
			๔.บ้านนางบุดสา จำปาขาว ถึงบ้านนางคำใหม่ ศรีชะตา ท่อกว้างØ ๐.๔๐ ม. ยาว ๑๘๐ ม.								
			๕.บ้านนายทองหล่อ พิงพิน ถึงบ้านนายสมภาร สัจจะบาน กว้าง Ø ๐.๓๐ ม. ยาว ๒๕๐ ม.								
			๖.บ้านนายสมยศ สาธิกา ถึงตลาดชุมชน หมู่ ๘ ท่อกว้าง Ø ๐.๔๐ซม.								
			๗.บ้านนายทองคำ ญาณพิบูลย์ ถึงบ้านนางท่อน จำปาขาว ยาว ๕๐๐ ม.								
			๘.ถนนเส้นข้างดอนปู่ตา ทิศใต้ท่อกว้าง Ø ๐.๔๐ ม. ยาว ๒๘๕ ม.								
			๙.เส้นโรงน้ำดืม หมู่ ๖ ถึง คลองชลประทาน LMC ท่อกว้าง Ø ๐.๔๐ ม. ยาว ๑๑๐ ม.								
			๑๐.บ้านนายสงค์ แก้วพิลา								

			ถึง บ้านคุณครูประลองยุทธ ศรีวิไสย์ ยาว ๓๐๐ ม ๑๑.หมู่ ๖ ถึง หมู่ ๘ เส้นข้าง ศพด.หนองแสงจันทร์ ยาว ๒๑๖ ม. ๑๒.บ้านนายทองหล่อ พิงพิน ถึงบ้านนายเกียง น้อยสาร-บรรณ ท่อกว้าง ∅ ๐.๓๐ ม. ยาว ๒๐๘ ม. ๑๓.บ้านนายสุปัน ทวยเที่ยง ถึงบ้านนางแต๋ว ญาณพิบูลย์ ท่อกว้าง ∅ ๐.๓๐ ม. ยาว ๕๐ ม.								
๓๐	ก่อสร้างร่องระบายน้ำ คสล. พร้อมบ่อพัก บ้านท่าไคร้ หมู่ที่ ๗	เพื่อให้การระบายน้ำภายในชุมชนสะดวกรวดเร็ว และป้องกันปัญหาน้ำท่วมขัง	๑.บ้านนายหนูผัน บุญจันทร์ ถึงบ้านนายสี คำหล้า ท่อกว้าง ∅ ๐.๓๐ ม. ยาว ๓๐๐ ม. ๒.บ้านนายบุญมา อัฐปันถึง บ้านนายเภา เกติยะ ท่อกว้าง ∅ ๐.๔๐ม. ยาว ๓๕๐ ม. ๓.บ้านนายสี คำหล้า ถึง ลำปาวน้อย กว้าง ๔๐ ซม. ยาว ๑,๕๐๐ ม. ๔.บ้านนางมะลิวัน บุญจันทร์ศรี	๓,๗๕๑,๕๐๐	๔๔๐,๐๐๐	๕๒๐,๐๐๐	๑,๔๐๐,๐๐๐	๑,๔๐๐,๐๐๐	-ปีละ ๑ เส้น -ร้อยละพื้นที่ที่น้ำท่วมขังลดลง	การระบายน้ำออกจากบ้านเรือนเป็นไปโดยสะดวก และป้องกันน้ำท่วมขังช่วง	กองช่าง

			ถึงบ้านนายหนู สุดชะเน กว้าง ๓๐-๔๐ ซม. ยาว ๑๘๙ ม.								
			๕.บ้านนายทองใบ นาชัยดี ท่อกว้าง Ø ๐.๔๐ ม. ยาว ๑๗๐ ม.								
			๖.เส้นต่อจากบ้านนางภัทร ภูแลศรี ท่อกว้าง Ø ๐.๔๐ม. ยาว ๑๐๐ ม.								
			๗.บ้านนายอุทัย วงศ์จักรเพชร ถึงบ้านนางบด จันทร์แท่น ท่อกว้างØ ๐.๔๐ม. ยาว ๑๙๐ ม.								
			๘.หน้าบ้านนายพิทักษ์ อิ่มทรัพย์ ท่อขนาด ๑๐๐x๑ ม.พร้อมขยาย เขตถนน ยาว ๑๐๐ ม.								
			๙.บ้านนางมะลิวรรณ บุญจันทร์ศรี ถึงบ้าน นางคูณ อินคำน้อย ยาว ๑๐๐ ม.								
๓๑	ก่อสร้างร่อง ระบายน้ำ คสล. พร้อมบ่อพัก	เพื่อให้การระบาย น้ำภายในชุมชน สะดวกรวดเร็ว	๑.บ้านนายสมควร ไพรฤทธิ์- บ้านนายประวิทย์ ญาณสิทธิ์ กว้าง ๔๐ ซม.ยาว ๑๔๑ ม.	๑,๙๖๔,๐๐๐	๑,๖๘๐,๐๐๐	๑,๖๓๗,๐๐๐	๙๕๐,๐๐๐	๙๕๐,๐๐๐	-ปีละ ๑ เส้น -ร้อยละพื้นที่ ที่น้ำท่วมขัง	การระบายน้ำ ออกจากบ้านเรือน เป็นไปโดยสะดวก	กองช่าง

	บ้านโนนหัวบึง หมู่ที่ ๘	และป้องกันปัญหาน้ำท่วมขัง	๒.บ้านนางทองม้วน อิ่มแมน ถึงดอนเจ้าปู่ กว้าง ๔๐ ซม. ยาว ๑๙๕ ม.						ลดลง	และป้องกันน้ำท่วมขังช่วง	
			๓.บ้านนายเพ็ง ภูทองกลม ถึงประปาเก่า หมู่ ๘ ยาว ๒๓๐ ม.								
			๔.บ้านนางขอด ศรีวิลัย ถึงบ้านนายสุบรรณ ถอนมสมบัติ ยาว ๑๐๐ ม.								
			๕.บ้านนายกี พละสิทธิ์ ถึงบ้านนายประสาน ญาณสิทธิ์ ยาว ๒๖๐ ม.								
			๖.บ้านนายสมาน วังทัน ถึงบ้านนางทองดี แดนนารัตน์ ยาว ๙๐ ม.								
			๗.บ้านแม่เพ็ง ถึงโรงสีข้าวบ้านนายประวิท ญาณสิทธิ์ กว้างØ ๐.๔๐ ม.ยาว ๒๐๐ ม.								
			๘.บ้านนายสมบูรณ์ ญาณสาร ถึงบ้านนายสุบรรณ์ ถนอมสมบัติ ท่อกว้าง Ø ๐.๕๐ ม. ยาว ๑๖๐ ม.								
			๙.บ้านนายบรรเจิด ปัจฉิมา ถึงบ้านนายประสาน ญาณสิทธิ์ ท่อกว้าง								

			Ø ๐.๓๐ ม. ยาว ๑๑๐ ม. ๑๐.บ้านนายสมควร ไผ่ฤทธิ์ ถึง บ้านนายสุข พรมมาตร ท่อกว้าง Ø ๐.๓๐ ม. ยาว ๑๖๐ ม. ๑๑.บ้านนายสมควร ไผ่ฤทธิ์ ถึงดอนเจ้าปู่ ท่อกว้าง Ø ๐.๖๐ ม. ยาว ๓๓๖ ม. ๒.บ้านนายจี พละสินธุ์ ถึงทางแยกไป ตำบลลำพาน ท่อกว้างØ ๐.๔๐ ม. ยาว ๔๖๐ ม. ๓.บ้านนายไพจิตร ฉายถวิล ถึงร้านช่างกึ่ม ช่างมนตรี พรหมาศ ท่อกว้าง Ø ๐.๓๐ ม. ยาว ๑๐๐ ม. ๔.บ้านนายวิชัย คลประสงค์ ถึงบ้านนายสี ไผ่ฤทธิ์ ท่อกว้างØ ๐.๓๐ ม. ยาว ๑๘๐ ม.								
๓๒	ก่อสร้างร่องระบายน้ำ คสล. พร้อมบ่อพัก บ้านลาดสมบูรณ์	เพื่อให้การระบายน้ำภายในชุมชนสะดวกรวดเร็ว และป้องกันปัญหา	๑.บ้านนางอนันต์ ภูแลศรีถึงบ้านนางบังอร ศรีละพัฒน์ กว้าง ๔๐ ซม.ยาว ๕๕.๐๐ ม. ๒.บ้านนายวิเชียร ภูแลศรีถึง	๒๒๐,๙๐๐	๑๕,๐๐๐	๕๐๐,๐๐๐	๕๐๐,๐๐๐	๕๐๐,๐๐๐	-ปีละ ๑ เส้น -ร้อยละพื้นที่ที่น้ำท่วมขังลดลง	การระบายน้ำออกจากบ้านเรือนเป็นไปโดยสะดวกและป้องกันน้ำ	กองช่าง

	หมู่ที่ ๙	น้ำท่วมขัง	บ้านนายวิชัย กายาบุญ กว้าง ๓๐-๔๐ ซม.ยาว ๓๗ ม. ๓.บริเวณทางโค้งหน้าบ้านนายโข่ง อิ่มทรัพย์ถึงบ้านนายโสม ถนอมสมบัติ พร้อมเสริมไหล่ทาง กว้าง ๔๐ ซม. ยาว ๗๗ ม. ๔.บ้านนายสงกรานต์ จองคำ ถึงบ้านนายพิทักษ์ อิ่มทรัพย์ ท่อกว้าง ∅ ๐.๔๐ ม. ยาว ๒๕๐ ม. ๕.บ้านนายคำชวน ขันทวี ถึงนานายวิเชียร พิงพิน ยาว ๘๐ ม.							ท่วมขังช่วง	
๓๓	ก่อสร้างทางน้ำลง/ร่องระบายน้ำ คสล.พร้อมบ่อพัก ทั้ง ๙ หมู่บ้าน ภายในเขตพื้นที่ ตำบลบึงวิชัย	เพื่อให้การระบายน้ำภายในชุมชนสะดวกรวดเร็ว และป้องกันปัญหาน้ำท่วมขัง	๑.ทางน้ำลง/ร่องระบายน้ำเสียจากครัวเรือนทุกซอยภายในหมู่บ้าน ยาว ๖๐๐ ม.	๑,๑๐๐,๐๐๐	๑,๑๐๐,๐๐๐	๑,๑๐๐,๐๐๐	๑,๑๐๐,๐๐๐	๑,๑๐๐,๐๐๐	-ปีละ ๑ เส้น -ร้อยละพื้นที่ที่น้ำท่วมขังลดลง	การระบายน้ำออกจากบ้านเรือนเป็นไปโดยสะดวก และป้องกันน้ำท่วมขังช่วง	กองช่าง
๓๔	ก่อสร้าง/ปรับปรุง/ซ่อมแซม สะพาน คสล.ภายใน ต.บึงวิชัย และเชื่อมระหว่าง	เพื่อให้ประชาชนมีสะพานสัญจรไปมาและขนส่งผลผลิตทางการเกษตรได้อย่าง	๑.หมู่ที่ ๗ ข้ามคลองส่งน้ำชลประทานบริเวณไร่นายบุญจันทร์ บุญจันทร์ศรี กว้าง ๙.๐๐ ม. ยาว ๑๒ ม. ๒.หมู่ที่ ๗ ข้ามคลองชล-	๗,๑๐๐,๐๐๐	๕,๐๐๐,๐๐๐	๒,๘๐๐,๐๐๐	๔,๕๐๐,๐๐๐	๔,๕๐๐,๐๐๐	-ร้อยละของประชาชนเดินทางสะดวก -ร้อยละของประชาชนที่	-ทำให้ประชาชนเดินทางสะดวก	กองช่าง

	ตำบล	สะดวกรวดเร็วขึ้น	ประทานบ้านท่าไคร้-ฝายแตก กว้าง ๙ ม.ยาว ๓๐ ม. ๓.หมู่ที่ ๖ ข้ามคลองส่งน้ำชลประทานหน้า รร.บึงวิชัยฯ ประตูที่ ๒ กว้าง ๘ ม. ยาว ๑๒ ม.						พึงพอใจ		
			๔.ข้ามคลองส่งน้ำชลประทานนานายประดิษฐ์ ถนนสมบัติ กว้าง ๘ ม. ยาว ๑๒ ม.								
			๕.หมู่ที่ ๙ ข้ามคลองส่งน้ำชลประทานจุดบ้านลาดสมบูรณ์ เชื่อม ต.หนองกุง กว้าง ๘ ม. ยาว ๑๒ ม.								
			๖.วางท่อลอดเหลี่ยมข้ามห้วยหญ้าคาบริเวณนาตาเบ้า หมู่ ๕ กว้าง ๘ ม.ยาว ๑๒ม.								
			๗.ข้ามคลองส่งน้ำชลประทาน LMC เชื่อมระหว่าง หมู่ ๖ และ หมู่ ๑ กว้าง ๖ ม. ยาว ๑๓ ม.								
			๘.หมู่ ๖ ข้ามคลองชลประทานไป รร.บึงวิชัย(ตรงหน้าบ้านนางทองใบ หันประดิษฐ์) กว้าง ๙ ม.ยาว ๑๒ ม.								

			๙.หมู่ ๖ ข้ามคลอง LMC เชื่อม รร.บึงวิชัยฯ ๑๐.บริเวณโรงเรียนท่าไคร้สามัคคี								
๓๕	ก่อสร้างทางเท้าภายในชุมชน หมู่ที่ ๑-๙	ประชาชนมีความสะดวกและมีความปลอดภัยในการสัญจร	ก่อสร้างทางเท้าภายในชุมชน กว้าง ๑ ม. ยาว ๗,๐๐๐ ม.	๙,๐๐๐,๐๐๐	๖,๐๐๐,๐๐๐	๖,๐๐๐,๐๐๐	๖,๐๐๐,๐๐๐	๖,๐๐๐,๐๐๐	-ร้อยละของประชาชนเดินทางสะดวก -ร้อยละที่อุบัติเหตุลดลง	-ทำให้ประชาชนเดินทางสะดวก -ทำให้ลดการเกิดอุบัติเหตุ	กองช่าง
๓๖	ก่อสร้างกำแพงคันดิน หมู่ที่ ๕	เพื่อป้องกันการพังทะลายของลำห้วย และชะลอการไหลของน้ำช่วงฤดูน้ำหลาก	จากสะพานข้ามห้วยหญ้าคาถึงนานางหนูพักต์ บุญเรืองลือ ยาว ๙๐ ม.	-	๒,๐๐๐,๐๐๐	-	-	-	๑ จุด	ป้องกันการพังทะลายของดินและชะลอการหลากไหลของน้ำ	กองช่าง
๓๗	ขยายเขตระบบประปาเพื่ออุปโภค บริโภค ภายในเขตพื้นที่ตำบลบึงวิชัย หมู่ที่ ๑-๙	เพื่อให้ประชาชนได้มีน้ำสะอาดใช้ในการอุปโภคบริโภคอย่างทั่วถึง	๑.บ้านนายประพันธ์ จันทกุลถึงบ้านนางพลอย ภูยาดวง หมู่ ๑ ท่อ ๒ นิ้ว ยาว ๓๖๐ ม. ๒.บ้านนายหอย พรรณนาถึงนานายทองหล่อ ถิ่นไพบูรณ์ หมู่ ๒ ท่อ ๒ นิ้ว ยาว ๑,๑๗๕ ม. ๓.บ้านนางสมบูรณ์ ศรีสุขถึงบ้านนางตุ่น สิมารับ หมู่ ๓ ยาว ๒๐๐ ม.	๑,๐๖๑,๓๗๕	๘๓๘,๕๗๕	๑,๗๐๕,๐๐๐	๑,๒๖๕,๐๐๐	๑,๒๖๕,๐๐๐	-ปีละ ๓ จุด -ร้อยละที่ประชาชนน้ำใช้เพียงพอ	-ประชาชนมีน้ำใช้เพียงพอ	กองช่าง

			๔.รร.บึงวิชัย ถึงโคกโนนม่วง และเส้นนานายชัยมงคล หมู่ ๔ ยาว ๑,๖๐๐ ม.								
			๕.ร้านพ่ออ้วนถึงโรงสีข้าวชุมชน หมู่ ๕ท่อขนาด ๒ นิ้ว ยาว ๒๕๐ ม.								
			๖.บ้านนางวิเชียร จำรัสรักษ์ หมู่ ๖ ถึงคลองส่งน้ำชลประทาน ยาว ๓๐๐ ม.								
			๗.แยก รร.บึงวิชัยถึงบ้านนางสุภาภรณ์ สายเชื้อ หมู่ ๘ ยาว ๕๐๐ ม.								
			๘.สำนักสงฆ์ ม.๒ ถึงนานางบรรจง บุญใหญ่ ท่อ ๒ นิ้ว ยาว ๑,๓๙๕ ม.								
			๙.สะพาน รร.บึงวิชัยฯไปตามไร่ตาโสมทางไร่นายเที่ยงถึงนากำนันทอง หมู่ ๔ ยาว ๑,๒๐๐ ม.								
			๑๐.หมู่ ๕ ถึง ต.ลำพาน ท่อขนาด ๒ นิ้ว ยาว ๑,๓๑๐ ม.								
			๑๑.เส้นรอบหนองสาธารณะบึงวิชัย หมู่ ๔ ยาว ๗๐๐ ม.								

			๑๒.จุดส่งน้ำประปา ถึงบ้านนายจำปา สอนเวียง หมู่ ๔ ยาว ๗๐๐ ม.								
			๑๓.บ้านนายชูชาติ ฤทธิ์เรือง ถึง บ้านนางแจ๋ว หมู่ ๕ ยาว ๑๐๐ ม.								
			๑๔.ระบบน้ำประปาชุมชนวังม่วง หมู่ ๕								
			๑๕.หมู่ ๔ จากสะพานนานายทอง ญาณผาดถึงนานายประภาร ญาณผาด(ตามคลองชลประทานด้านทิศตะวันตก) ท่อขนาด ๒ นิ้ว ยาว ๔๗๕ ม.								
			๑๖.หมู่ ๖ บ้านนางทัศนีย์ กายาผาดถึงนานางเตียง สุริรักษ์ท่อขนาด ๒ นิ้ว ยาว ๒,๐๐๐ ม.								
			๑๗.หมู่ ๓ บ้านนางสมบูรณ์ ศรีสุข ถึงนานายทองพูน สิงหมาตร ท่อขนาด ๒ นิ้ว ยาว ๑,๐๖๐ ม.								
			๑๘.หมู่ ๖ สวนปลูกแก้วมังกร ถึงคลองชลประทาน (สะพานบ้านคำไผ่)								

			ท่อขนาด ๒ นิ้วยาว ๓๗๘ ม.								
			๑๙.ข้างบ้านนางมะลิ โพคาพาณิชย์ ถึงคลองชลประทาน ๒R ท่อขนาด ๒ นิ้ว ยาว ๗๕๐ ม.								
			๒๐.แยกไร่นางบัวลี ภูยาดวง ถึงนานางเรียบ ภูปรัง ท่อขนาด ๒ นิ้ว ยาว ๗๕๐ ม.								
			๒๑.นานางทองมา ปรีแสน ถึงไร่นายทองพูน สิงหมาตร ท่อขนาด ๒ นิ้ว ยาว ๒๕๐ มิ.								
			๒๒.หมู่ ๘ จาก รร.บึงวิชัยฯ ถึงไร่นายเที่ยง โยธาศรี ยาว ๘๓๕ ม.								
			๒๓.หมู่ ๖ จากคลองชล-ประทานถึงไร่นายสน ถิตย์ผาด ยาว ๒๖๐ ม.								
			๒๔.หมู่ ๘ สายถนน หมู่ ๕ ถึงบ้านนายถวิล ญาณสิทธิ์ ยาว ๑,๐๐๐ ม.								
			๒๕.นานายทองสุข รัตนางาม ถึงสะพานห้วยแสนพันธ์ ยาว ๒,๔๐๐ ม.								
			๒๖. หมู่ ๓ ไร่นายบัวเรียน อิ่มแมน ถึงนานายคำปน								

			บัวผัน ยาว ๓๘๐ ม. ๒๗.หมู่ ๓ ตลาดชุมชน ถึงแยกนานางบัวลี ภูยาดวง ยาว ๖๓๐ ม. ๒๘.หมู่ ๔ จากสามแยก รร.บึงวิชัยฯ ไร่นายสมัย พรมดี ถึงสะพานข้ามคลองชลประทาน ๓R ยาว ๑,๔๕๐ ม. ๒๙.หมู่ ๒ บ้านนายรัตนา อิ่มสะอาด ถึงนานายชาญชัย คุณโณ ยาว ๔๐๐ ม. ๓๐.ขยายระบบประปาหมู่ที่ ๑-๙ ยาว ๓,๐๐๐ ม.								
๓๘	ปรับปรุง/ซ่อมแซมระบบประปาเพื่ออุปโภค บริโภค ภายในเขตพื้นที่ หมู่ ๑-๙	เพื่อให้ประชาชนมีน้ำใช้ในการอุปโภคบริโภคอย่างทั่วถึง	ระบบประปาภายในหมู่บ้านเขตพื้นที่ตำบลบึงวิชัย ทั้ง ๙ หมู่บ้าน	๑๐๐,๐๐๐	๑๐๐,๐๐๐	๑๐๐,๐๐๐	๑๐๐,๐๐๐	๑๐๐,๐๐๐	๙ หมู่บ้าน	ประชาชนมีน้ำใช้อย่างเพียงพอ	กองช่าง
๓๙	ก่อสร้างบ่อพักระบบบำบัดน้ำเสียภายในชุมชน ต.บึงวิชัย หมู่ที่ ๑-๙	เพื่อบำบัดน้ำเสียจากครัวเรือนก่อนปล่อยลงสู่แหล่งน้ำสาธารณะ	๑.ก่อสร้างบ่อพักระบบบำบัดน้ำเสีย จากชุมชนก่อนปล่อยลงสู่แหล่งน้ำสาธารณะ	๑๐๐,๐๐๐	๑๐๐,๐๐๐	๑๐๐,๐๐๐	๑๐๐,๐๐๐	๑๐๐,๐๐๐	-ร้อยละที่ประชาชนพึงพอใจ	การบำบัดน้ำเสียจากชุมชนก่อนปล่อยสู่แหล่งน้ำสาธารณะ	กองช่าง

๔๐	ขุดเจาะบ่อบาดาลและติดตั้งเครื่องสูบน้ำแบบมอเตอร์	เพื่อให้ประชาชนหมู่ ๔,๕,๖,๘ มีน้ำสะอาดใช้สำหรับการอุปโภค-บริโภค	เจาะบ่อบาดาลและติดตั้งเครื่องสูบน้ำแบบมอเตอร์จมใต้น้ำขนาด ๑๐ แรงม้า พร้อมอุปกรณ์ควบคุม	-	-	-	๘๐๐,๐๐๐	-	๑ แห่ง	ประชาชนมีน้ำสะอาดใช้อย่างเพียงพอ	กองช่าง
๔๑	ก่อสร้างระบบประปาบาดาลขนาดเล็ก หมู่ที่ ๑-๙	เพื่อให้ประชาชนมีน้ำสะอาดใช้สำหรับการอุปโภค บริโภค	ก่อสร้างระบบประปาบาดาลขนาดเล็ก หมู่ที่ ๑-๙	๓,๐๐๐,๐๐๐	๓,๐๐๐,๐๐๐	๓,๐๐๐,๐๐๐	๓,๐๐๐,๐๐๐	๓,๐๐๐,๐๐๐	-ร้อยละของประชาชนที่ได้ใช้น้ำประปาเพียงพอ	ประชาชนมีน้ำสะอาดใช้อย่างเพียงพอ	กองช่าง
๔๒	ก่อสร้างระบบประปาหมู่บ้านแบบผิวดินขนาดใหญ่มาก หมู่ที่ ๑-๙	เพื่อให้ประชาชนได้มีน้ำสะอาดใช้อุปโภคบริโภคอย่างทั่วถึง	๑.ก่อสร้างระบบประปาแบบผิวดินขนาดใหญ่มากของบ้านหนองทุ่ม หมู่ที่ ๑-๓ ตามแบบมาตรฐานกรมทรัพยากรน้ำ ๒.ก่อสร้างระบบประปาแบบผิวดินขนาดใหญ่มากวัดป่าชัยมงคล หมู่ ๕ ตามแบบมาตรฐานกรมทรัพยากรน้ำ ๓.ก่อสร้างระบบประปาแบบผิวดินขนาดใหญ่มากบ้านพักเกษตร หมู่ ๕ ตามแบบมาตรฐานกรมทรัพยากรน้ำ	-	๕,๐๐๐,๐๐๐	๑๐,๕๐๐,๐๐๐	๑๐,๕๐๐,๐๐๐	๑๐,๕๐๐,๐๐๐	-ร้อยละของประชาชนที่ได้ใช้น้ำประปาเพียงพอ	ประชาชนมีน้ำสะอาดใช้อย่างเพียงพอ	กองช่าง

			หมู่ ๕ ยาว ๒,๐๐๐ ม. ๒๘. หมู่ ๕ บริเวณสะพานข้ามห้วยหญ้าคา กว้าง ๒ ม. ยาว ๒,๐๐๐ ม. ๒๙.วางท่อลอดถนนบริเวณนาพ่อใหญ่หวัน ภูมิสุทธิ์ ยาว ๑๒ ม. ๓๐.ภายในตำบลบึงวิชัย ยาว ๖,๐๐๐ ม.หมู่ที่ ๑-๙								
๔๔	วางท่อส่งน้ำ PVC เพื่อการเกษตร ภายในพื้นที่ตำบลบึงวิชัย หมู่ที่ ๑-๙	เกษตรกรมีน้ำใช้เพื่อการเกษตรอย่างเพียงพอ	๑.นานายบุญมี ภูบัวเพชร ถึงนานายพรรักษ์ โยธาศรี หมู่ที่ ๑ ยาว ๑,๐๐๐ ม. ๓.วางท่อ PVC ขนาด ๘ นิ้ว นานายบวร ศิริอาจถึงนานายทองหล่อ ถิ่นไพบูรณ์ หมู่ ๒ ยาว ๖๕๕ ม. ๒.นานายบวร ศิริอาจ ถึง นานายสวน ไผ่ดา หมู่ ๑ ยาว ๒,๕๐๐ ม. ๔.วางท่อ PVC ขนาด ๘ นิ้ว จากนานายบวร ศิริอาจ ถึง นานายเงินทอง อิ่มแมน ยาว ๑๑๐ ม. ๕.วางท่อ PVC เพื่อการเกษตร หมู่ ๑-๙ ยาว ๒,๐๐๐ ม.	๑,๓๗๗,๕๐๐	๗๓๐,๐๐๐	๑๕๐,๐๐๐	๑๕๐,๐๐๐	๑๕๐,๐๐๐	-ร้อยละพื้นที่ที่น้ำท่วมลดลง	-ทำให้ลดปัญหาน้ำท่วมขังในพื้นที่เกษตร	กองช่าง

			๖.นานายกิตติ ภูหงนิล หมู่ ๔ ถึงคลองชลประทาน ยาว ๑,๐๐๐ ม.								
๔๕	วางท่อ คสล.ข้ามคูนาคันน้ำเพื่อการเกษตรภายในตำบลบึงวิชัย หมู่ที่ ๑-๙	เกษตรกรมีน้ำใช้เพื่อการเกษตรอย่างเพียงพอและระบายน้ำได้อย่างรวดเร็วช่วงหน้าฝน	๑.หมู่ที่ ๒ จำนวน ๖ จุดดังนี้ นานายสมพงษ์ บุญใหญ่, นานายคำพอง อิ่มทรัพย์, นานายสาคร โยธาศรี, นายนายจำปา บุญวงศ์, นานายเนตร แสงแก้ว, นานายหนูภา สิงหมาตร	๔๐๐,๐๐๐	๓๕๐,๐๐๐	๒๕๐,๐๐๐	๒๕๐,๐๐๐	๓๐๐,๐๐๐	-ร้อยละพื้นที่ที่น้ำท่วมลดลง	-ทำให้ลดปัญหาน้ำท่วมขังในพื้นที่เกษตร	กองช่าง
			๒.คลองนานางมา ญาณพิบูลย์ ถึงนานายหัส ปรีเลขา ยาว ๗๐๐ ม.								
			๓.ภายในตำบลบึงวิชัย หมู่ที่ ๑-๙ ยาว ๒,๐๐๐ ม.								
๔๖	ขุดลอกคลองส่งน้ำและแหล่งน้ำสาธารณะเพื่อการเกษตรพร้อมปรับปรุงภูมิทัศน์ หมู่ที่ ๑-๙	เกษตรกรมีน้ำใช้เพื่อการเกษตรอย่างเพียงพอและระบายน้ำได้อย่างรวดเร็วช่วงหน้าฝน	๑.ลำห้วยหญ้าคาจากนา หมู่ ๖ ถึงนานายพรมมา โยธาศรี ม.๕	๗๐๐,๐๐๐	๒,๕๑๐,๓๕๐	๒,๕๒๕,๐๐๐	๓,๖๐๐,๐๐๐	๓,๒๐๐,๐๐๐	-ร้อยละพื้นที่ที่น้ำท่วมลดลง -ปีละ ๒ จุด	-ทำให้ลดปัญหาน้ำท่วมขังในพื้นที่เกษตร -กักเก็บน้ำไว้ใช้ในการเกษตรเพียงพอในฤดูแล้ง	กองช่าง
			๓.คลองซอยส่งน้ำจากหนองสระหลวงถึงนานางเสรี บัวผัน (เส้นโคกบ๋ายาว) หมู่ ๑ กว้าง ๑.๐๐ ม. ยาว ๗๑๐ ม.								
			๔.กุดกว้าง หมู่ที่ ๓								

			๕.เสริมคันดินรอบสระหลวง หมู่ที่ ๕ ยาว ๑,๕๐๐ ม.								
			๖.ขุดลอกกุดสองชั้น บ้านท่าไคร้ หมู่ ๗								
			๗. หนองสาธารณะบึงวิชัย หมู่ ๔								
			๘.หมู่ที่ ๖ ลำห้วยอ่างหิน จากนานายพจน์ สังรวมใจ ถึงนานางทองใบ เมืองแวง กว้าง ๕ ม. ยาว ๒,๐๐๐ ม.								
			๙. หมู่ ๖ ลำห้วยหญ้าคา นานายสัมฤทธิ์ เสนากิจถึง สะพานทางเข้าหมู่บ้าน ม.๕ ยาว ๒,๐๐๐ ม.								
			๑๐.หมู่ ๖ ลำห้วยหญ้าคา นานายคำดี วรรณอำไพถึง นานางบุญมา ญาณพิบูลย์ กว้าง ๕ ม. ยาว ๑,๐๐๐ ม.								
			๑๑.หมู่ ๕ บริเวณสะพาน ข้ามห้วยหญ้าคา กว้าง ๒ ม. ยาว ๒,๐๐๐ ม.								
			๑๒.วางท่อลอดถนนบริเวณ นาพ่อใหญ่หวัน ภูมิสุทธิ์ ยาว ๑๒ ม.								

			๑๓.ขุดลอกหนองบัวแดง พร้อมปรับภูมิทัศน์								
๔๗	สูบน้ำพลังงานแสงอาทิตย์เพื่อการเกษตรพื้นที่นอกเขตชลประทานหมู่ ๑-๙	- มีน้ำใช้ในการอุปโภคบริโภคเพียงพอพื้นที่นอกเขตชลประทาน	๑. เจาะบ่อบาดาลพร้อมหอถังสูง ๒. ส่งน้ำด้วยระบบท่อ PVC	๕๐๐,๐๐๐	๕๐๐,๐๐๐	๕๐๐,๐๐๐	๕๐๐,๐๐๐	๕๐๐,๐๐๐	ร้อยละครัวเรือนที่มีน้ำใช้เพียงพอ	-มีน้ำสะอาดในการเกษตรและอุปโภค บริโภค เลี้ยงสัตว์	กองช่าง
๔๘	ขุดลอก/ซ่อมแซมคลองซอยเพื่อการเกษตรภายในเขตพื้นที่ ต.บึงวิชัย	เกษตรกรมีน้ำใช้เพื่อการเกษตรอย่างเพียงพอและระบายน้ำได้อย่างรวดเร็ว	ขุดลอกคลองซอยทุกสายภายในหมู่ที่ ๑-๙ ยาว ๒,๐๐๐ ม.	๑๐๐,๐๐๐	๑๐๐,๐๐๐	๑๐๐,๐๐๐	๑๐๐,๐๐๐	๑๐๐,๐๐๐	-ร้อยละพื้นที่ที่น้ำท่วมลดลง	-ทำให้ลดปัญหาน้ำท่วมขังในพื้นที่เกษตร	กองช่าง
๔๙	ก่อสร้างฝายน้ำล้นเพื่อการเกษตรภายในพื้นที่ตำบลบึงวิชัยทั้ง ๙ หมู่บ้าน	เพื่อให้เกษตรกรมีน้ำใช้เพียงพอต่อการทำเกษตรในช่วงฤดูแล้ง	๑.ลำห้วยคันฮุง หมู่ ๓ ต.บึงวิชัยเชื่อมบ้านหนองม่วง หมู่ ๗ ต.ลำคลอง อ.เมือง จ.กาฬสินธุ์ สันฝายสูง ๒ ม. ผนังข้างสูง ๓.๕๐ ม. กว้าง ๒๐ ม. ๒.ลำห้วยบักบ้า หมู่ ๒ บ้านนาสัมพันธ์ ต.บึงวิชัย อ.เมือง จ.กาฬสินธุ์ เชื่อมบ้านโปร่งแค ต.บัวบาน อ.ยางตลาด จ.กาฬสินธุ์ สันฝายสูง ๒ ม. ผนังข้างสูง	๑,๕๐๐,๐๐๐	๔,๐๘๘,๘๕๐	๑,๕๐๐,๐๐๐	๑,๗๐๐,๐๐๐	๑,๗๐๐,๐๐๐	-ร้อยละพื้นที่ที่มีน้ำใช้ในช่วงฤดูแล้ง	เกษตรกรมีน้ำใช้เพียงพอต่อการทำเกษตรช่วงฤดูแล้ง	กองช่าง

			๓.๕๐ ม. กว้าง ๑๑ ม. ๓.ลำห้วยแสนพัน หมู่ ๑ บ้านหนองทุ่ม ต.บึงวิชัย เชื่อม ต.ลำปาว อ.เมือง จ.กาฬสินธุ์ สันฝาย สูง ๒ ม. ผนังข้างสูง ๓.๕๐ ม. กว้าง ๒๐ ม. ๔.บริเวณแหล่งน้ำสาธารณะทั้ง ๙ หมู่ สันฝายสูง ๒ ม. ผนังข้างสูง ๓.๕๐ ม. กว้าง ๒๐ ม. ๕. ซ่อมแซมฝายน้ำล้นภายในพื้นที่ตำบลบึงวิชัย ๖.ลำห้วยบักบ้าบริเวณนานายเงินทอง อิ่มแมน หมู่ ๒								
๕๐	สูบน้ำพลังงานไฟฟ้าเพื่อการเกษตรนอกเขตชลประทาน หมู่ที่ ๕	เพื่อให้เกษตรกรในพื้นที่นอกเขตชลประทานมีน้ำทำการเกษตรเพียงพอ	สูบน้ำพลังงานไฟฟ้าเพื่อการเกษตรนอกเขตชลประทาน หมู่ที่ ๕	๕๐๐,๐๐๐	๕๐๐,๐๐๐	๕๐๐,๐๐๐	๕๐๐,๐๐๐	๕๐๐,๐๐๐	-ร้อยละของเกษตรกรมีน้ำใช้เพียงพอ	เกษตรกรมีน้ำใช้ทำการเกษตรอย่างเพียงพอ	กองช่าง
๕๑	วางท่อระบายน้ำพีวีซีภายในหมู่บ้าน ทั้ง ๙ หมู่บ้าน	เพื่อป้องกันน้ำท่วมขังช่วงหน้าฝนและระบายน้ำจากครัวเรือน	วางท่อระบายน้ำพีวีซี ยาว ๒,๐๐๐ ม.	๑๕๐,๐๐๐	๑๕๐,๐๐๐	๑๕๐,๐๐๐	๑๕๐,๐๐๐	๑๕๐,๐๐๐	-ร้อยละพื้นที่ที่น้ำท่วมลดลง	-ทำให้ลดปัญหาน้ำท่วมขังในหมู่บ้าน	กองช่าง

๕๒	ขุดลอกคลองไส้ไก่/คลองซอยภายในเขตตำบลบึงวิชัย	เพื่อให้มีน้ำใช้เพียงพอต่อการทำเกษตรและป้องกันน้ำท่วมในฤดูฝน	ขุดลอกคลองไส้ไก่/คลองซอย ยาว ๑,๕๐๐ ม. หมู่ที่ ๑-๙	๕๐๐,๐๐๐	๕๐๐,๐๐๐	๕๐๐,๐๐๐	๕๐๐,๐๐๐	๕๐๐,๐๐๐	-ร้อยละพื้นที่ที่น้ำท่วมลดลง	ทำให้ลดปัญหาน้ำท่วมขัง	กองช่าง
๕๓	ปรับปรุง/ซ่อมแซมท่อส่งน้ำ คสล.เพื่อการเกษตรภายในพื้นที่ตำบลบึงวิชัย หมู่ที่ ๑-๙	เพื่อให้มีน้ำใช้เพียงพอต่อการทำเกษตรและป้องกันน้ำท่วมในฤดูฝน	๑.วางท่อ คสล.ระบายน้ำขนาด ๑.๒๐ ม. พร้อมลงลูกรังหลังท่อยาว ๑๐ ม. ลำห้วยแสนพันธุ์ ๒.ปรับปรุง/ซ่อมแซมท่อส่งน้ำ คสล.เพื่อการเกษตรภายในพื้นที่ หมู่ที่ ๑-๙	๓๘๐,๐๐๐	๓๐๐,๐๐๐	๓๐๐,๐๐๐	๓๐๐,๐๐๐	๓๐๐,๐๐๐	-ร้อยละพื้นที่ที่น้ำท่วมลดลง	ทำให้ลดปัญหาน้ำท่วมขัง	กองช่าง
๕๔	ก่อสร้างอาคารอเนกประสงค์หอประชุมประจำตำบลพร้อมลานกีฬาในร่ม	- เพื่อส่งเสริมสุขภาพพลานามัยและเสริมสร้างความสามัคคีแก่ประชาชนในชุมชน -เพื่อให้มีสถานที่ออกกำลังกายที่ได้มาตรฐานเพียงพอและเหมาะสมแก่เด็กเยาวชน และประชาชนทั่วไป	อาคารอเนกประสงค์หอประชุมพร้อมลานกีฬาในร่ม ขนาดกว้าง ๒๖ ม. ยาว ๔๐ ม.	-	-	๑๐,๐๐๐,๐๐๐	๑๐,๐๐๐,๐๐๐	๑๐,๐๐๐,๐๐๐	ร้อยละของประชาชนที่มาใช้บริการ	เด็ก เยาวชน และประชาชนทั่วไปภายในตำบลมีสถานที่ออกกำลังกายที่ได้มาตรฐานเพียงพอและมีสุขภาพพลานามัยที่ดี เกิดความสามัคคีแก่ประชาชนในชุมชน	กองช่าง

๕๕	โครงการถมดินบริเวณหอน้ำ (โพนแข้) หมู่ ๔	เพื่อรองรับสถานที่ก่อสร้างหอน้ำ (โพนแข้)	ถมดินบริเวณหอน้ำ หมู่ ๔ พื้นที่ถมดินประมาณ ๒,๕๐๐ ตรม.ดินถมสูงเฉลี่ย ๐.๘๐ ม.(ดินหลวม) มีปริมาตรดินถมไม่น้อยกว่า ๒,๕๐๐ ลบม.	-	๒๐๐,๐๐๐	๒๐๐,๐๐๐	๒๐๐,๐๐๐	-	พื้นที่ถมดิน	มีพื้นที่สำหรับรองรับการก่อสร้างหอน้ำ (โพนแข้)	กองช่าง
๕๖	ก่อสร้างลานคอนกรีต หมู่ ๔ บ้านบึงวิชัย	เพื่อให้ประชาชนมีพื้นที่ในการติดต่อราชการ	เทคอนกรีตกว้าง ๑๐ ม. ยาว ๑๕.๓๐ ม .หนา ๐.๑๐ ม.	๕๔,๐๐๐	-	-	-	-	ร้อยละของประชาชนที่ใช้พื้นที่ในการติดต่อราชการ	ประชาชนมีพื้นที่ในการติดต่อราชการ	กองช่าง
๕๗	ก่อสร้างอาคารคลุมสนามเด็กเล่น ศพด.หนองทุ่ม	เพื่อให้เด็กนักเรียนได้มีพื้นที่ในการพัฒนาทักษะการเรียน	อาคารคลุมสนามเด็กเล่น ขนาดกว้าง ๖ ม.ยาว ๑๖ ม.	๑๘๕,๐๐๐	-	-	-	-	ร้อยละของเด็กนักเรียนที่มีพัฒนาเพิ่มขึ้น	เด็กนักเรียน ศพด บ้านหนองทุ่ม มีพื้นที่ในการเล่นเสริมสร้างพัฒนาการสมวัย	กองช่าง
๕๘	ต่อเติมห้องครัวในสำนักงาน ทต. หมู่ที่ ๔	เพื่อใช้สำหรับเก็บวัสดุ อุปกรณ์งานบ้านงานครัว	ขนาดกว้าง ๓ ม.ยาว ๘ ม.	๑๐๐,๐๐๐	-	-	-	-	ร้อยละของการใช้ประโยชน์	ทต.มีพื้นที่ในการเก็บวัสดุอุปกรณ์งานบ้านงานครัว และใช้สอยในการประกอบอาหาร	กองช่าง
๕๙	ปรับปรุงภูมิทัศน์บริเวณที่จุดบั้งไฟ กุดสองชั้น หมู่ ๗	ปรับปรุงภูมิทัศน์บริเวณที่จุดบั้งไฟให้มีความสวยงาม	บริเวณที่จุดบั้งไฟ กุดสองชั้น หมู่ ๗	-	๕๐๐,๐๐๐	๕๐๐,๐๐๐	๕๐๐,๐๐๐	-	ปีละ ๑ ครั้ง	บริเวณที่จุดบั้งไฟมีความสวยงาม ร่มรื่นและเป็นสถานที่พักผ่อนหย่อนใจ	กองช่าง

ก. ยุทธศาสตร์จังหวัดที่ ๑. พัฒนาศักยภาพที่มุ่งเน้นการผลิตสินค้าเกษตรและอาหารปลอดภัย, ๓. เพิ่มประสิทธิภาพการบริหารจัดการทรัพยากรธรรมชาติและสิ่งแวดล้อม

ข. ยุทธศาสตร์การพัฒนาของ อปท. ในเขตจังหวัด ที่ ๒.การพัฒนาการผลิตทางการเกษตร, ๖.การอนุรักษ์ทรัพยากรธรรมชาติและสิ่งแวดล้อม

๓. ยุทธศาสตร์การพัฒนาด้านสิ่งแวดล้อมและการเกษตร

แผนงานบริหารงานทั่วไป

ที่	โครงการ	วัตถุประสงค์	เป้าหมาย (ผลผลิตของโครงการ)	งบประมาณ					ตัวชี้วัด (KPI)	ผลที่คาดว่าจะได้รับ	หน่วยงานที่รับผิดชอบหลัก
				๒๕๖๑ (บาท)	๒๕๖๒ (บาท)	๒๕๖๓ (บาท)	๒๕๖๔ (บาท)	๒๕๖๕ (บาท)			
๑	ปรับปรุงภูมิทัศน์ถนนสายหลัก-สายรองภายในเขตพื้นที่ตำบลบึงวิชัย	เพื่อเพิ่มพื้นที่สีเขียวและภูมิทัศน์ถนนภายในตำบลสะอาด สวยงาม	จัดกิจกรรมปลูกต้นไม้พื้นที่และสองข้างทางบริเวณถนนสายหลัก-สายรองภายในตำบล	๑๕๐,๐๐๐	๑๕๐,๐๐๐	๑๕๐,๐๐๐	๑๕๐,๐๐๐	๑๕๐,๐๐๐	ปีละ ๑ ครั้ง	ถนนมีความสะอาดและร่มรื่นสวยงาม	สำนักปลัด/กองช่าง
๒	ปรับปรุงภูมิทัศน์บริเวณที่สาธารณะและหนองน้ำสาธารณะภายในพื้นที่ ทต.บึงวิชัย	เพื่อให้สถานที่สาธารณะหนองน้ำสาธารณะภายในเขต ทต.บึงวิชัย มีภูมิทัศน์ที่สวยงามและหนองน้ำสามารถเก็บกักน้ำได้มากขึ้น	ปรับปรุงภูมิทัศน์ที่สาธารณะและหนองน้ำสาธารณะโดยการปลูกต้นไม้ หรือขุดลอก กำจัดวัชพืช/ตัดหญ้า	๒๐๐,๐๐๐	๒๐๐,๐๐๐	๒๐๐,๐๐๐	๒๐๐,๐๐๐	๒๐๐,๐๐๐	ปีละ ๑ แห่ง	ภูมิทัศน์ที่สาธารณะและหนองน้ำสาธารณะดูสวยงาม มีหนองน้ำสามารถเก็บกักน้ำได้ตลอดทั้งปี	สำนักปลัด/กองช่าง
๓	อาสาสมัครรักษาสิ่งแวดล้อมประจำหมู่บ้าน	เพื่อให้ประชาชนมีส่วนร่วมในการอนุรักษ์ดูแลรักษาสิ่งแวดล้อมในชุมชน	ถนน คลองส่งน้ำและสถานที่สาธารณะภายในหมู่บ้าน	๙๐,๐๐๐	๙๐,๐๐๐	๙๐,๐๐๐	๙๐,๐๐๐	๙๐,๐๐๐	๙ หมู่บ้าน	อากาศบริสุทธิ์ ไร้มลพิษ ถนน ลำคลอง สะอาด ปลอดภัย	สำนักปลัด/กองช่าง
๔	ปรับปรุงภูมิทัศน์หอน้ำ (โพนแข้)	เพื่อให้มีทัศนียภาพที่สวยงามสามารถเป็น	ปรับปรุงภูมิทัศน์บริเวณหอน้ำ (โพนแข้)	-	๕๐,๐๐๐	๕๐,๐๐๐	๕๐,๐๐๐	๕๐,๐๐๐	๑ แห่ง	-ภูมิทัศน์สวยงาม -มีสถานที่	กองช่าง/สำนักปลัด

		แหล่งท่องเที่ยวของตำบลได้								ท่องเที่ยวภายในตำบลบึงวิชัย	
๕	ปรับปรุงภูมิทัศน์พร้อมปรับพื้นที่จอดรถภายในดอนเจ้าปู่ หมู่ที่ ๖	เพื่อให้มีภูมิทัศน์ที่สวยงาม ร่มรื่นและดูสะอาด	ปรับปรุงภูมิทัศน์พร้อมปรับพื้นที่จอดรถในดอนเจ้าปู่	-	๕๐,๐๐๐	-	-	-	๑ แห่ง	ภูมิทัศน์สวยงามและมีที่สามารถจอดรถของประชาชนได้สะดวก	กองช่าง

แผนงานสาธารณสุข

ที่	โครงการ	วัตถุประสงค์	เป้าหมาย (ผลผลิตของโครงการ)	งบประมาณ					ตัวชี้วัด (KPI)	ผลที่คาดว่าจะได้รับ	หน่วยงานที่รับผิดชอบหลัก
				๒๕๖๑ (บาท)	๒๕๖๒ (บาท)	๒๕๖๓ (บาท)	๒๕๖๔ (บาท)	๒๕๖๕ (บาท)			
๑	โครงการอบรมการคัดแยกขยะให้กับผู้นำชุมชนภายในตำบลบึงวิชัย	เพื่ออบรมให้ความรู้แก่ผู้นำชุมชนในการคัดแยกขยะได้อย่างถูกต้อง	จัดกิจกรรมอบรมให้ความรู้แก่ผู้นำชุมชนทั้ง ๙ หมู่บ้าน	๒๐,๐๐๐	๒๐,๐๐๐	๒๐,๐๐๐	๒๐,๐๐๐	๒๐,๐๐๐	ปริมาณขยะลดลง	ผู้นำชุมชนที่เข้าร่วมกิจกรรมมีความรู้ความเข้าใจเกี่ยวกับการคัดแยกขยะอย่างถูกวิธี	กองสาธารณฯ
๒	โครงการส่งเสริมสนับสนุนการรักษาความสะอาดภายในหมู่บ้านทั้ง ๙ หมู่บ้าน	เพื่อให้ประชาชนภายในหมู่บ้านมีส่วนร่วมรักษาความสะอาดในชุมชนของตน	จัดกิจกรรมรักษาความสะอาดภายในชุมชน ทั้ง ๙ หมู่บ้าน ปีละ ๒ ครั้ง	๓๐,๐๐๐	๓๐,๐๐๐	๓๐,๐๐๐	๓๐,๐๐๐	๓๐,๐๐๐	๙ หมู่บ้าน	ภูมิทัศน์ภายในชุมชนสะอาดสวยงาม น่ามอง	กองสาธารณฯ

แผนงานสร้างความเข้มแข็งของชุมชน

ที่	โครงการ	วัตถุประสงค์	เป้าหมาย (ผลผลิตของโครงการ)	งบประมาณ					ตัวชี้วัด (KPI)	ผลที่คาดว่าจะได้รับ	หน่วยงานที่รับผิดชอบหลัก
				๒๕๖๑ (บาท)	๒๕๖๒ (บาท)	๒๕๖๓ (บาท)	๒๕๖๔ (บาท)	๒๕๖๕ (บาท)			
๑	อุดหนุนกลุ่มโรงสีข้าวชุมชนภายในตำบล	เพื่อพัฒนาให้กลุ่มสามารถผลิตข้าวกล้องจำหน่ายเป็นผลิตภัณฑ์ตำบลได้	-พัฒนาปรับปรุงโรงสีข้าวชุมชนภายในตำบลบึงวิชัย	-	-	-	-	๕๐,๐๐๐	๑ แห่ง	เกษตรกรสามารถรวมกลุ่มและมีรายได้เพิ่ม	สำนักปลัด

แผนงานการเกษตร

ที่	โครงการ	วัตถุประสงค์	เป้าหมาย (ผลผลิตของโครงการ)	งบประมาณ					ตัวชี้วัด (KPI)	ผลที่คาดว่าจะได้รับ	หน่วยงานที่รับผิดชอบหลัก
				๒๕๖๑ (บาท)	๒๕๖๒ (บาท)	๒๕๖๓ (บาท)	๒๕๖๔ (บาท)	๒๕๖๕ (บาท)			
๑	ฝึกอบรมการเพาะพันธุ์และขยายพันธุ์ปลาแก่เกษตรกรภายในตำบล	เพื่อฝึกอบรมให้ความรู้แก่เกษตรกรเรื่องการเพาะพันธุ์และขยายพันธุ์ปลา	จัดกิจกรรมการเพาะพันธุ์ปลาให้แก่เกษตรกรที่เข้าร่วมโครงการ	-	-	-	-	๒๐,๐๐๐	๑ โครงการ	เกษตรกรมีความรู้เกี่ยวกับการเพาะพันธุ์และขยายพันธุ์ปลา	สำนักปลัด
๒	ฝึกอบรมและเฝ้าระวังการระบาดแมลงศัตรูพืชในนาข้าว	เพื่อให้เกษตรกรมีความรู้ในการป้องกันและเฝ้าระวังการระบาดของศัตรูพืชในนาข้าว	เกษตรกรผู้ปลูกข้าวภายในตำบลบึงวิชัยทั้ง ๙ หมู่บ้าน	๓๐,๐๐๐	๓๐,๐๐๐	๓๐,๐๐๐	๓๐,๐๐๐	๓๐,๐๐๐	ร้อยละของการระบาดลดลง	เกษตรกรมีความรู้ในป้องกันการระบาดของแมลงศัตรูพืชในนา	สำนักปลัด

									เศรษฐกิจ		

	นอกเขตชลประทาน										
๑๓	ฝึกอบรมให้ความรู้และเฝ้าระวังปัญหาจากศัตรูพืช โรคพืชต่างๆ และโรคระบาดในสัตว์เลี้ยง	เพื่อให้เกษตรกรมีความสามารถเตรียมรับมือเฝ้าระวังและลดปัญหาการระบาด	- จัดฝึกอบรมให้แก่เกษ ทั้ง ๙ หมู่บ้าน	๒๐,๐๐๐	๒๐,๐๐๐	๒๐,๐๐๐	๒๐,๐๐๐	๒๐,๐๐๐	๙ หมู่บ้าน	ประชาชนได้รับความรู้และสามารถนำไปใช้ในชีวิตประจำวันได้	สำนักปลัด
๑๔	ฝึกอบรมเกษตรกรกลุ่มผู้ปลูกพืชเศรษฐกิจในชุมชน ทั้ง ๙ หมู่บ้าน	เพื่อส่งเสริมความรู้เกี่ยวกับการปลูกพืชต่างๆ เช่น ข้าว พริก หน่อไม้ฝรั่ง ฯลฯ	กลุ่มเกษตรกรภายในชุมชน ทั้ง ๙ หมู่บ้าน	๓๐,๐๐๐	๓๐,๐๐๐	๓๐,๐๐๐	๓๐,๐๐๐	๓๐,๐๐๐	ร้อยละของผู้ร่วมกิจกรรมนำไปใช้ประโยชน์	เกษตรกรมีความรู้และผลผลิตเพิ่มขึ้น	สำนักปลัด
๑๕	โครงการอนุรักษ์ป่าไม้พื้นที่สาธารณะประโยชน์	เพื่ออนุรักษ์และเพิ่มพื้นป่าไม้สาธารณะประโยชน์	พื้นที่สาธารณะประโยชน์ทั้ง ๙ หมู่บ้าน	๓๐,๐๐๐	๓๐,๐๐๐	๓๐,๐๐๐	๓๐,๐๐๐	๓๐,๐๐๐	ร้อยละของป่าไม้ที่เพิ่มขึ้น	ต้นไม้ในพื้นที่สาธารณะประโยชน์เพิ่มขึ้น	สำนักปลัด
๑๖	สนับนุนการบริหารจัดการศูนย์ถ่ายทอดเทคโนโลยีทางการเกษตรตำบลบึงวิชัย	เพื่อให้การบริหารจัดการภายในศูนย์ฯ สามารถให้บริการแก่ประชาชนได้	จัดหาข้อมูลข่าวสารและเทคโนโลยีที่ทันสมัยมาให้ความรู้กับเกษตรกร	๒๐,๐๐๐	๒๐,๐๐๐	๒๐,๐๐๐	๒๐,๐๐๐	๒๐,๐๐๐	ร้อยละของประชาชนที่เข้าใช้บริการ	มีข้อมูลข่าวสารและเทคโนโลยีที่ทันสมัย	สำนักปลัด
๑๗	อุดหนุนกลุ่มเกษตรกรผู้ใช้น้ำคลองชลประทานในเขตตำบลบึงวิชัย	เพื่อส่งเสริมสนับสนุนการดำเนินงานตามวัตถุประสงค์ของกลุ่มเกษตรกรผู้ใช้น้ำคลองชลประทาน	กลุ่มเกษตรกรผู้ใช้น้ำคลองชลประทานในเขตตำบลบึงวิชัย	๙๐,๐๐๐	๙๐,๐๐๐	๙๐,๐๐๐	๙๐,๐๐๐	๙๐,๐๐๐	ปีละ ๑ ครั้ง	การบริหารจัดการและการดำเนินงานของกลุ่มเป็นไปอย่างต่อเนื่อง	สำนักปลัด

๑๘	อุดหนุนกลุ่มผู้ปลูกมะม่วงแปลงใหญ่ตำบลบึงวิชัย	เพื่อส่งเสริมสนับสนุนการดำเนินงานตามวัตถุประสงค์ของกลุ่มผู้ปลูกมะม่วงแปลงใหญ่ตำบลบึงวิชัย	กลุ่มผู้ปลูกมะม่วงแปลงใหญ่ตำบลบึงวิชัย	๓๐,๐๐๐	๓๐,๐๐๐	๓๐,๐๐๐	๓๐,๐๐๐	๓๐,๐๐๐	ปีละ ๑ ครั้ง	การบริหารจัดการและการดำเนินงานของกลุ่มเป็นไปอย่างต่อเนื่อง	สำนักปลัด
๑๙	อุดหนุนกลุ่มผู้ปลูกหน่อไม้ฝรั่ง หมู่ที่ ๑,๒,๓	เพื่อส่งเสริมสนับสนุนการดำเนินงานตามวัตถุประสงค์ของกลุ่มผู้ปลูกหน่อไม้ฝรั่ง	กลุ่มผู้ปลูกหน่อไม้ฝรั่ง หมู่ที่ ๑,๒,๓	๓๐,๐๐๐	๓๐,๐๐๐	๓๐,๐๐๐	๓๐,๐๐๐	๓๐,๐๐๐	ปีละ ๑ ครั้ง	การบริหารจัดการและการดำเนินงานของกลุ่มเป็นไปอย่างต่อเนื่อง	สำนักปลัด
๒๐	อุดหนุนกลุ่มผู้ใช้น้ำพลังงานแสงอาทิตย์ หมู่ที่ ๑,๒,๓	เพื่อส่งเสริมสนับสนุนการดำเนินงานตามวัตถุประสงค์ของกลุ่มผู้ใช้น้ำพลังงานแสงอาทิตย์ หมู่ที่ ๑,๒,๓	กลุ่มผู้ใช้น้ำพลังงานแสงอาทิตย์ หมู่ที่ ๑,๒,๓	๓๐,๐๐๐	๓๐,๐๐๐	๓๐,๐๐๐	๓๐,๐๐๐	๓๐,๐๐๐	ปีละ ๑ ครั้ง	การบริหารจัดการและการดำเนินงานของกลุ่มเป็นไปอย่างต่อเนื่อง	สำนักปลัด

ก. ยุทธศาสตร์จังหวัดที่ ๔. การพัฒนาทุนมนุษย์ ลดความเหลื่อมล้ำ สร้างสังคมที่มีความมั่นคงและสงบสุข

ข. ยุทธศาสตร์การพัฒนาของ อปท. ในเขตจังหวัด ที่ ๔ การพัฒนาเศรษฐกิจและการท่องเที่ยว

๔. ยุทธศาสตร์การพัฒานาด้านเศรษฐกิจและการสร้างความเข้มแข็งของชุมชนตามหลักปรัชญาเศรษฐกิจพอเพียง

แผนงานสร้างความเข้มแข็งของชุมชน

ที่	โครงการ	วัตถุประสงค์	เป้าหมาย (ผลผลิตของโครงการ)	งบประมาณ					ตัวชี้วัด (KPI)	ผลที่คาดว่าจะได้รับ	หน่วยงานที่รับผิดชอบหลัก
				๒๕๖๑ (บาท)	๒๕๖๒ (บาท)	๒๕๖๓ (บาท)	๒๕๖๔ (บาท)	๒๕๖๕ (บาท)			
๑	ส่งเสริมบทบาทสตรีและสถาบันครอบครัวในชุมชน	เพื่อส่งเสริมบทบาทสตรีและสร้างความเข้มแข็งในครอบครัว	จัดกิจกรรมเสริมสร้างความเข้มแข็งในสถาบันครอบครัว หมู่ที่ ๑-๙	๓๐,๐๐๐	๓๐,๐๐๐	๓๐,๐๐๐	๓๐,๐๐๐	๓๐,๐๐๐	ปีละ ๑ ครั้ง	สตรีมีความเข้มแข็ง สร้างความสามัคคีในครอบครัว	สำนักปลัด
๒	ส่งเสริมและสนับสนุนกิจกรรมการพัฒนาอาชีพกลุ่มสตรีแม่บ้านตำบลบึงวิชัย	เพื่อส่งเสริมกิจกรรมการพัฒนาอาชีพของกลุ่มสตรีตำบลบึงวิชัย	กลุ่มสตรีตำบลบึงวิชัย หมู่ที่ ๑-๙	๓๐,๐๐๐	๓๐,๐๐๐	๓๐,๐๐๐	๓๐,๐๐๐	๓๐,๐๐๐	๙ หมู่บ้าน	กลุ่มสตรีตำบลบึงวิชัยมีความเข้มแข็ง สมาชิกมีรายได้เพิ่มขึ้น	สำนักปลัด
๓	ฝึกอบรมอาชีพให้แก่ประชาชนในเขตตำบลบึงวิชัย	เพิ่มรายได้ให้แก่ประชาชนทั้ง ๙ หมู่บ้าน	ฝึกอบรมอาชีพให้แก่ประชาชน หมู่ที่ ๑-๙	๕๐,๐๐๐	๕๐,๐๐๐	๕๐,๐๐๐	๕๐,๐๐๐	๕๐,๐๐๐	๙ หมู่บ้าน	ประชาชนสามารถทำเป็นอาชีพเสริมเพิ่มรายได้ให้แก่ครอบครัว	สำนักปลัด
๔	โครงการฝึกอบรมและส่งเสริมอาชีพให้แก่ผู้สูงอายุภายในตำบล	เพื่อให้ผู้สูงอายุได้ทำกิจกรรมร่วมกันและเพิ่มรายได้	ฝึกอบรมเสริมอาชีพให้แก่ผู้สูงอายุภายในตำบล หมู่ที่ ๑-๙	๔๐,๐๐๐	๔๐,๐๐๐	๔๐,๐๐๐	๔๐,๐๐๐	๔๐,๐๐๐	๙ หมู่บ้าน	ผู้สูงอายุในตำบลได้ใช้เวลาว่างทำกิจกรรมร่วมกัน	สำนักปลัด

										และเพิ่มรายได้	
๕	ฝึกอบรมการออกแบบพัฒนาผลิตภัณฑ์ผ้าและเครื่องมือทอผ้าของกลุ่มทอผ้าพื้นเมือง หมู่ที่ ๕	เพื่อฝึกอบรมการพัฒนาผลิตภัณฑ์ผ้าและเพิ่มรายได้ให้แก่สมาชิกกลุ่มทอผ้าพื้นเมือง หมู่ที่ ๕	กลุ่มทอผ้าพื้นเมือง หมู่ที่ ๕	๓๐,๐๐๐	๓๐,๐๐๐	๓๐,๐๐๐	๓๐,๐๐๐	๓๐,๐๐๐	ปีละ ๑ ครั้ง	สมาชิกกลุ่มทอผ้าพื้นเมืองมีรายได้เพิ่มขึ้น	สำนักปลัด
๖	ฝึกอบรมส่งเสริมด้านการบริหารจัดการให้แก่สมาชิกกลุ่มโรงสีข้าวชุมชน หมู่ที่ ๕	เพื่อให้ความรู้แก่สมาชิกกลุ่มโรงสีข้าวชุมชน หมู่ ๕	จัดฝึกอบรมให้แก่สมาชิกกลุ่มโรงสีข้าวชุมชน หมู่ที่ ๕	๓๐,๐๐๐	๓๐,๐๐๐	๓๐,๐๐๐	๓๐,๐๐๐	๓๐,๐๐๐	ปีละ ๑ ครั้ง	สมาชิกกลุ่มมีความรู้ด้านการบริหารจัดการ	สำนักปลัด
๗	ฝึกอบรมและพัฒนาผลิตภัณฑ์ผ้าพื้นเมือง หมู่ที่ ๔	เพื่อฝึกอบรมการพัฒนาผลิตภัณฑ์ผ้าและเพิ่มรายได้ให้แก่สมาชิกกลุ่มทอผ้าพื้นเมือง หมู่ที่ ๔	กลุ่มทอผ้าพื้นเมืองและเสื่อกก หมู่ที่ ๔	-	-	๒๐,๐๐๐	๒๐,๐๐๐	๒๐,๐๐๐	ปีละ ๑ ครั้ง	สมาชิกกลุ่มทอผ้าพื้นเมืองมีรายได้เพิ่มขึ้น	สำนักปลัด
๘	อุดหนุนกลุ่มทอผ้าพื้นเมืองและเสื่อกก หมู่ที่ ๔	เพื่อส่งเสริมกิจกรรมการพัฒนาอาชีพของกลุ่มทอผ้าพื้นเมืองและเสื่อกก หมู่ที่ ๔	กลุ่มทอผ้าพื้นเมืองและเสื่อกก หมู่ที่ ๔	-	-	๑๐,๐๐๐	๑๐,๐๐๐	๑๐,๐๐๐	ปีละ ๑ ครั้ง	กลุ่มทอผ้าพื้นเมืองและเสื่อกก หมู่ ๔ มีความเข้มแข็ง สมาชิกมีรายได้เพิ่มขึ้น	สำนักปลัด

แผนงานอุตสาหกรรมและการโยธา

ที่	โครงการ	วัตถุประสงค์	เป้าหมาย (ผลผลิตของโครงการ)	งบประมาณ					ตัวชี้วัด (KPI)	ผลที่คาดว่าจะได้รับ	หน่วยงานที่รับผิดชอบหลัก
				๒๕๖๑ (บาท)	๒๕๖๒ (บาท)	๒๕๖๓ (บาท)	๒๕๖๔ (บาท)	๒๕๖๕ (บาท)			
๑	ปรับปรุง/ซ่อมแซมตลาดชุมชน พร้อมก่อสร้างห้องน้ำตลาดชุมชน หมู่ที่ ๓	-เพื่อเป็นแหล่งซื้อขายแลกเปลี่ยนสินค้า ผลผลิตทางการเกษตรของประชาชน -เพื่อไว้บริการประชาชนที่มาซื้อขายสินค้าภายในตลาดชุมชน	ตลาดชุมชน หมู่ที่ ๓ และห้องน้ำภายในตลาด จำนวน ๓ ห้อง	-	-	-	๓๐๐,๐๐๐	-	๑ แห่ง	ประชาชนมีแหล่งซื้อขายแลกเปลี่ยนสินค้า ผลผลิตการเกษตร	กองช่าง

ก. ยุทธศาสตร์จังหวัดที่ ๔. การพัฒนาทุนมนุษย์ ลดความเหลื่อมล้ำ สร้างสังคมที่มีความมั่นคงและสงบสุข

ข. ยุทธศาสตร์การพัฒนาของ อปท. ในเขตจังหวัด ที่ ๑ การพัฒนาคนและสังคมที่มีคุณภาพ

๕. ยุทธศาสตร์การพัฒนาด้านสาธารณสุขและพัฒนาคุณภาพชีวิต

แผนงานการรักษาความสงบภายใน

ที่	โครงการ	วัตถุประสงค์	เป้าหมาย (ผลผลิตของโครงการ)	งบประมาณ					ตัวชี้วัด (KPI)	ผลที่คาดว่าจะได้รับ	หน่วยงานที่รับผิดชอบหลัก
				๒๕๖๑ (บาท)	๒๕๖๒ (บาท)	๒๕๖๓ (บาท)	๒๕๖๔ (บาท)	๒๕๖๕ (บาท)			
๑	โครงการช่วยเหลือ ฟื้นฟู และสงเคราะห์ผู้ประสบภัยทางธรรมชาติและสาธารณภัยต่างๆ ภายในเขตเทศบาลตำบลบึงวิชัย	เพื่อสงเคราะห์ผู้ประสบภัยทางธรรมชาติและประสบสาธารณภัยต่างๆ	จัดหาวัสดุ อุปกรณ์ในการช่วยเหลือฟื้นฟูผู้ประสบภัยทางธรรมชาติและสาธารณภัยต่างๆที่เกิดขึ้นในพื้นที่ หมู่ที่ ๑-๙	๓๐๐,๐๐๐	๓๐๐,๐๐๐	๓๐๐,๐๐๐	๓๐๐,๐๐๐	๓๐๐,๐๐๐	๙ หมู่บ้าน	ผู้ประสบภัยทางธรรมชาติและผู้ประสบสาธารณภัยกรณีต่างๆ ได้รับความช่วยเหลือ	สำนักปลัด/กองช่าง

แผนงานการศึกษา

ที่	โครงการ	วัตถุประสงค์	เป้าหมาย (ผลผลิตของโครงการ)	งบประมาณ					ตัวชี้วัด (KPI)	ผลที่คาดว่าจะได้รับ	หน่วยงานที่รับผิดชอบหลัก
				๒๕๖๑ (บาท)	๒๕๖๒ (บาท)	๒๕๖๓ (บาท)	๒๕๖๔ (บาท)	๒๕๖๕ (บาท)			
๑	โครงการส่งเสริมทันตสุขภาพสำหรับเด็กปฐมวัยของ ศพด.ทต.บึงวิชัย	เด็กนักเรียนผู้ปกครอง ครู เฝ้าระวังในเรื่องของสุขภาพฟัน รู้ทัน	ครู เด็กนักเรียน ผู้ปกครอง ศพด.ทต.บึงวิชัย	๑๐,๐๐๐	๑๐,๐๐๐	๑๐,๐๐๐	๑๐,๐๐๐	๑๐,๐๐๐	๑ ครั้ง/ภาคเรียน	เด็กนักเรียน ผู้ปกครอง ครู ได้รับความรู้เรื่องแล	กองการศึกษา/ศพด.ทต.

		คัดกรองเด็กที่มีปัญหากับสุขภาพของปาก/ฟัน เป็นการป้องกันปัญหา								สุขภาพปากอย่างถูกวิธี	บึงวิชัย
๒	ร่วมกิจกรรมการจัดการแข่งขันกีฬาท้องถิ่นสัมพันธ์อำเภอเมืองกาฬสินธุ์	เพื่อเสริมสร้างความสามัคคีระหว่าง ทต และหน่วยงานต่าง ๆ	จัดแข่งขันและส่งตัวนักกีฬาเข้าร่วมการแข่งขันกีฬาระหว่าง ทต.ในเขตอำเภอเมืองกาฬสินธุ์และหน่วยงานต่าง ๆ	๕๐,๐๐๐	๕๐,๐๐๐	๕๐,๐๐๐	๕๐,๐๐๐	๕๐,๐๐๐	ปีละ ๑ ครั้ง	พนักงาน ทต.มีสุขภาพที่ดีมีความสามัคคีและมีขวัญและกำลังใจที่ดี	กองการศึกษา
๓	จัดซื้ออุปกรณ์กีฬาออกกำลังกายประจำสนามกีฬาเทศบาลตำบลบึงวิชัย	มีอุปกรณ์สำหรับเล่นกีฬาและออกกำลังกายที่ได้มาตรฐาน	จัดซื้ออุปกรณ์กีฬาประจำสนาม	๑๐๐,๐๐๐	๑๐๐,๐๐๐	๑๐๐,๐๐๐	๑๐๐,๐๐๐	๑๐๐,๐๐๐	ร้อยละของประชาชนที่พึงพอใจ	ทต.มีอุปกรณ์กีฬาไว้สำหรับบริการประชาชนเพียงพอ	กองการศึกษา/กองสาธารฯ
๔	สนับสนุนการจัดการแข่งขันกีฬาศูนย์พัฒนาเด็กเล็กอำเภอเมืองกาฬสินธุ์สัมพันธ์	เพื่อส่งเสริมและสนับสนุนให้เด็กนักเรียนในเขต ทต. มีสุขภาพพลานามัยที่แข็งแรงและมีการรวมกลุ่มเพื่อเชื่อมความสามัคคีกันในการแข่งขันกีฬา	จัดกิจกรรมแข่งขันกีฬาปีละ ๑ ครั้ง	๑๕,๐๐๐	๑๕,๐๐๐	๑๕,๐๐๐	๑๕,๐๐๐	๑๕,๐๐๐	ปีละ ๑ ครั้ง	เด็กนักเรียนได้เรียนรู้และรู้จักเสียสละ ความสามัคคี และร่างกายแข็งแรงสมบูรณ์	กองการศึกษา

แผนงานสาธารณสุข

ที่	โครงการ	วัตถุประสงค์	เป้าหมาย (ผลผลิตของโครงการ)	งบประมาณ					ตัวชี้วัด (KPI)	ผลที่คาดว่าจะได้รับ	หน่วยงานที่รับผิดชอบหลัก
				๒๕๖๑ (บาท)	๒๕๖๒ (บาท)	๒๕๖๓ (บาท)	๒๕๖๔ (บาท)	๒๕๖๕ (บาท)			
๑	ควบคุมโรคพิษสุนัขบ้าและคุมกำเนิดสุนัข-แมว ภายในชุมชน	เพื่อป้องกันไม่ให้เกิดโรคพิษสุนัขบ้าในสุนัข -แมวไม่มีผู้ป่วยและเสียชีวิตด้วยโรคพิษสุนัขบ้าในเขต ต.บึงวิชัย	ฝึกอบรมอาสาสมัครผู้ปฏิบัติงานพร้อมทั้งออกหน่วยให้บริการฉีดวัคซีนป้องกันโรค, ฮอร์โมนคุมกำเนิดสุนัข-แมว ตามระเบียบที่กำหนด	๕๐,๐๐๐	๕๐,๐๐๐	๕๐,๐๐๐	๕๐,๐๐๐	๕๐,๐๐๐	๙ หมู่บ้าน	ไม่มีสุนัข-แมวและประชาชนป่วยในเขตตำบลบึงวิชัย และไม่มีสุนัข-แมวจรจัดเพิ่มขึ้นในตำบลบึงวิชัย	กองสาธารณฯ
๒	ควบคุมและป้องกันโรคไข้เลือดออกและโรคติดต่ออื่นในชุมชนตำบลบึงวิชัย	เพื่อสร้างเครือข่ายเฝ้าระวังและป้องกันโรคไข้เลือดออกและโรคติดต่อต่างๆ ภายในหมู่บ้าน/ตำบล	๑.จัดตั้งเครือข่ายเฝ้าระวังโรคไข้เลือดออกและโรคติดต่อต่างๆ ระดับหมู่บ้าน/ตำบล	๕๐,๐๐๐	๕๐,๐๐๐	๕๐,๐๐๐	๕๐,๐๐๐	๕๐,๐๐๐	๙ หมู่บ้าน	ลดอุบัติการณ์การเกิดโรคไข้เลือดออกและโรคติดต่ออื่นๆไม่ให้เกิดขึ้น	กองสาธารณฯ
๓	โครงการกาฬสินธุ์คนดีสุขภาพดี รายได้ดี	เพื่อให้ประชาชนมีสุขภาพที่ดีและได้รับความสะดวกในการบริการ	จัดกิจกรรมตามแผนงานโครงการของจังหวัดกาฬสินธุ์	๑๐๐,๐๐๐	๑๐๐,๐๐๐	๑๐๐,๐๐๐	๑๐๐,๐๐๐	๑๐๐,๐๐๐	๙ หมู่บ้าน	ประชาชนมีสุขภาพร่างกายแข็งแรง	ทต.บึงวิชัย
๔	จัดซื้อวัสดุวิทยาศาสตร์และการแพทย์	เพื่อใช้สำหรับป้องกันโรคต่างๆ เช่น โรคไข้เลือดออกโรคไข้หวัดใหญ่สายพันธุ์ใหม่	จัดซื้อวัสดุวิทยาศาสตร์และการแพทย์(วัคซีน, ทรายอะเบทและน้ำยาตรวจปัสสาวะ,	๕๐๐,๐๐๐	๕๐๐,๐๐๐	๕๐๐,๐๐๐	๕๐๐,๐๐๐	๕๐๐,๐๐๐	๙ หมู่บ้าน	-ไม่มีผู้ป่วยโรคไข้เลือดออกและพิษสุนัขบ้า -ปัญหายาเสพติด	กองสาธารณฯ

		ภายในพื้นที่ ต.บึงวิชัย	น้ำยาเคมี,สารเคมี)							ลดลง	
๕	แข่งขันกีฬาต้านยาเสพติด เทศบาลตำบลบึงวิชัย	เพื่อส่งเสริมและสนับสนุนให้เยาวชนประชาชนในเขต ทต. มีสุขภาพพลานามัยที่แข็งแรงมีการรวมกลุ่มทางกีฬาเพื่อเชื่อมความสามัคคีภายในหมู่บ้านและตำบล	จัดกิจกรรมแข่งขันกีฬาตำบล ทั้ง ๙ หมู่บ้าน ปีละ ๑ ครั้ง	๙๐,๐๐๐	๙๐,๐๐๐	๙๐,๐๐๐	๙๐,๐๐๐	๙๐,๐๐๐	ปีละ ๑ ครั้ง	เยาวชน ประชาชนมีความรัก ความสามัคคีและร่างกายแข็งแรงเพิ่มมากขึ้น	กองการศึกษา
๖	ควบคุมและป้องกันโรคในชุมชนภายในตำบลบึงวิชัย	เพื่อควบคุมและป้องกันโรคภายในชุมชนตำบลบึงวิชัย	จัดกิจกรรมควบคุมและป้องกันโรคภายในชุมชนทั้ง ๙ หมู่บ้าน	๒๐,๐๐๐	๒๐,๐๐๐	๒๐,๐๐๐	๒๐,๐๐๐	๒๐,๐๐๐	๙ หมู่บ้าน	โรคต่างๆ ภายในชุมชนลดลง	กองสาธารณฯ
๗	อบรมฟื้นฟูความรู้ให้กับผู้ปฏิบัติงาน EMS ตำบลบึงวิชัย	เพื่ออบรมความรู้ในการปฏิบัติงานด้าน EMS ให้แก่เจ้าหน้าที่ผู้ปฏิบัติ	เจ้าหน้าที่ผู้ปฏิบัติงาน EMS ตำบลบึงวิชัย	๒๐,๐๐๐	๒๐,๐๐๐	๒๐,๐๐๐	๒๐,๐๐๐	๒๐,๐๐๐	ร้อยละความพอใจของผู้ใช้บริการ	ผู้ปฏิบัติงานด้าน EMS ปฏิบัติงานได้อย่างมีประสิทธิภาพ	กองสาธารณฯ
๘	ส่งเสริมการพัฒนาสาธารณสุขมูลฐาน (อสม.)	เพื่อส่งเสริมและสนับสนุนการดำเนินงานของสาธารณสุขมูลฐาน (อสม.)	สนับสนุนสาธารณสุขมูลฐาน จำนวน ๙ หมู่บ้าน	๒๐๐,๐๐๐	๒๐๐,๐๐๐	๒๐๐,๐๐๐	๒๐๐,๐๐๐	๒๐๐,๐๐๐	๙ หมู่บ้าน	การดำเนินงานของกลุ่ม อสม.ชุมชนมีความเรียบร้อย	กองสาธารณฯ
๙	ควบคุมโรคขาดสารไอโอดีน	เพื่อควบคุมและป้องกันการขาดสารไอโอดีนในชุมชน	อุดหนุนหมู่บ้าน/กลุ่มองค์กร/คณะกรรมการหมู่บ้าน/อสม.หมู่ที่ ๑-๙	๕๗,๖๐๐	๕๗,๖๐๐	๕๗,๖๐๐	๕๗,๖๐๐	๕๗,๖๐๐	ปีละ ๑ ครั้ง	ดำเนินโครงการเรียบร้อยบรรลุตามวัตถุประสงค์	กองสาธารณฯ
๑๐	โครงการอบรมการใช้	อบรมให้ความรู้แก่	อุดหนุนหมู่บ้าน/กลุ่ม	๕๗,๖๐๐	๕๗,๖๐๐	๕๗,๖๐๐	๕๗,๖๐๐	๕๗,๖๐๐	ปีละ	ดำเนินโครงการ	กอง

	ยาสามัญประจำบ้าน	ประชาชนใน ทต.บึงวิชัย	องค์กร/คณะกรรมการหมู่บ้าน/อสม.หมู่ที่ ๑-๙						๑ ครั้ง	เรียบร้อยบรรลุตามวัตถุประสงค์	สาธารณฯ
๑๑	โครงการต้านมะเร็งเต้านม	เพื่อควบคุมและป้องกันโรคมะเร็งในเต้านม	อุดหนุนหมู่บ้าน/กลุ่มองค์กร/คณะกรรมการหมู่บ้าน/อสม.หมู่ที่ ๑-๙	๖๔,๘๐๐	๖๔,๘๐๐	๖๔,๘๐๐	๖๔,๘๐๐	๖๔,๘๐๐	ปีละ ๑ ครั้ง	ดำเนินโครงการเรียบร้อยบรรลุตามวัตถุประสงค์	กองสาธารณฯ
๑๒	โครงการตามพระราชดำริด้านสาธารณสุข	เพื่ออุดหนุนสำหรับดำเนินโครงการตามพระราชดำริด้านสาธารณสุข	การดำเนินงานโครงการตามพระราชดำริด้านสาธารณสุขเป็นไปด้วยความเรียบร้อย	-	๒๐๐,๐๐๐	๒๐๐,๐๐๐	๒๐๐,๐๐๐	๒๐๐,๐๐๐	ปีละ ๑ ครั้ง	การดำเนินงานตามโครงการบรรลุเป้าหมายและมีประสิทธิภาพ	กองสาธารณฯ
๑๓	โครงการสัตว์ปลอดภัยจากโรคพิษสุนัขบ้า	เพื่ออุดหนุนสำหรับดำเนินการขับเคลื่อนโครงการสัตว์ปลอดภัยจากโรคพิษสุนัขบ้าตามพระปณิธานศาสาตร์จารย์ ดร. สมเด็จพระเจ้าลูกเธอเจ้าฟ้าจุฬาภรณ์วลัยลักษณ์อัครราชกุมารี	การดำเนินงานโครงการเป็นไปด้วยความเรียบร้อย	-	๕๐,๐๐๐	๕๐,๐๐๐	๕๐,๐๐๐	๕๐,๐๐๐	ปีละ ๑ ครั้ง	การดำเนินงานตามโครงการบรรลุเป้าหมายและมีประสิทธิภาพ	กองสาธารณฯ
๑๔	การบริหารจัดการระบบการดูแลระยะยาวด้านสาธารณสุขสำหรับผู้สูงอายุที่มีภาวะพึ่งพิง Long Term Care (LTC)	เพื่อให้ผู้สูงอายุที่มีภาวะพึ่งพิงของ ทต.บึงวิชัยได้รับการบริการดูแลระยะยาวด้านสาธารณสุข	ผู้สูงอายุที่มีภาวะพึ่งพิงภายในตำบลบึงวิชัยทั้ง ๙ หมู่บ้าน	-	-	๑๒๐,๐๐๐	๑๒๐,๐๐๐	๑๒๐,๐๐๐	จำนวนผู้สูงอายุที่ได้รับการดูแล	ผู้สูงอายุที่มีภาวะพึ่งพิงในพื้นที่ ทต.บึงวิชัย มีคุณภาพชีวิตที่ดี	กองสาธารณฯ

แผนงานสร้างความเข้มแข็งของชุมชน

ที่	โครงการ	วัตถุประสงค์	เป้าหมาย (ผลผลิตของโครงการ)	งบประมาณ					ตัวชี้วัด (KPI)	ผลที่คาดว่าจะได้รับ	หน่วยงานที่รับผิดชอบหลัก
				๒๕๖๑ (บาท)	๒๕๖๒ (บาท)	๒๕๖๓ (บาท)	๒๕๖๔ (บาท)	๒๕๖๕ (บาท)			
๑	ฝึกอบรมการพัฒนาจิตใจเยาวชนตำบลบึงวิชัย ต้านภัยยาเสพติด	ส่งเสริมให้เด็กและเยาวชน มีภูมิคุ้มกันไม่ติดสิ่งเสพติด	เด็กและเยาวชนทั้ง ๙ หมู่บ้าน	๓๐,๐๐๐	๓๐,๐๐๐	๓๐,๐๐๐	๓๐,๐๐๐	๓๐,๐๐๐	ปีละ ๑ โครงการ	เด็กและเยาวชนตำบลบึงวิชัย ลดความเสี่ยงและมีภูมิคุ้มกันในการป้องกันและแก้ไขปัญหายาเสพติดภายในชุมชน	สำนักปลัด
๒	ฝึกอบรมคุณธรรมจริยธรรมตามหลักทางพุทธศาสนาให้แก่เด็กและเยาวชนภายในตำบ	ส่งเสริมให้เด็กและเยาวชน มีคุณธรรมจริยธรรม ในการดำรงชีวิต	จัดกิจกรรมตามหลักพระพุทธศานสนา ให้แก่เด็กและเยาวชนทุกวันอาทิตย์ ช่วงเข้าพรรษา	๓๐,๐๐๐	๓๐,๐๐๐	๓๐,๐๐๐	๓๐,๐๐๐	๓๐,๐๐๐	ปีละ ๑ โครงการ	เด็กและเยาวชนตำบลบึงวิชัย ลดความเสี่ยงและมีภูมิคุ้มกันในการดำรงชีวิตในสังคม	สำนักปลัด
๓	ส่งเสริมสนับสนุนกลุ่มสวัสดิการชุมชน	เพื่อส่งเสริมสนับสนุนการดำเนินงานของกลุ่มสวัสดิการชุมชน	กลุ่มสวัสดิการชุมชมตำบลบึงวิชัย	๒๐,๐๐๐	๒๐,๐๐๐	๒๐,๐๐๐	๒๐,๐๐๐	๒๐,๐๐๐	ปีละ ๑ ครั้ง	การบริหารจัดการและการดำเนินงานของกลุ่ม	สำนักปลัด
๔	โครงการครัวเรือนสีขาวปลอดยาเสพติด	เพื่อสร้างเครือข่ายครัวเรือนสีขาวปลอดยาเสพติดให้	ประชาชนในเขตเทศบาลตำบลบึงวิชัย จำนวน ๖๐๐ คน	-	๑๕,๐๐๐	-	-	-	ร้อยละของผู้เข้าร่วมโครงการ	-มีเครือข่ายครัวเรือนสีขาวปลอดยาเสพติด	สำนักปลัด

		คลุมพื้นที่ตำบลบึงวิชัยและมีส่วนร่วมในการแสดงตนไม่ยุ่งเกี่ยวกับยาเสพติด								-ประชาชนได้แสดงตนไม่ยุ่งเกี่ยวกับยาเสพติด	

แผนงานอุตสาหกรรมและการโยธา

ที่	โครงการ	วัตถุประสงค์	เป้าหมาย (ผลผลิตของโครงการ)	งบประมาณ					ตัวชี้วัด (KPI)	ผลที่คาดว่าจะได้รับ	หน่วยงานที่รับผิดชอบหลัก
				๒๕๖๑ (บาท)	๒๕๖๒ (บาท)	๒๕๖๓ (บาท)	๒๕๖๔ (บาท)	๒๕๖๕ (บาท)			
๑	ก่อสร้างเมรุเผาศพ หมู่ที่ ๑,๒,๓	เพื่อใช้เป็นที่สำหรับเผาศพและประกอบพิธีกรรมทางศาสนาของประชาชนภายใน หมู่ที่ ๑-๓	ก่อสร้างเมรุเผาศพ ณ บริเวณป่าช้าชุมชน หมู่ที่ ๑,๒,๓ จำนวน ๑ หลัง	-	-	-	-	๘๐๐,๐๐๐	จำนวน ๑ หลัง	ประชาชนมีสถานที่ใช้สำหรับเผาศพและประกอบพิธีกรรมทางศาสนา	กองช่าง
๒	ก่อสร้างลานอเนกประสงค์เสริมสร้างสุขภาพประจำหมู่บ้าน	เพื่อให้ผู้สูงอายุและประชาชนทั่วไปมีลานอเนกประสงค์สำหรับออกกำลังกาย	ลานอเนกประสงค์ภายในหมู่บ้าน	-	-	๕๐๐,๐๐๐	-	-	ร้อยละความพอใจของผู้ใช้บริการ	ผู้สูงอายุและประชาชนภายในชุมชนมีสุขภาพร่างกายแข็งแรงขึ้น	กองช่าง

แผนงานงบกลาง

ที่	โครงการ	วัตถุประสงค์	เป้าหมาย (ผลผลิตของโครงการ)	งบประมาณ					ตัวชี้วัด (KPI)	ผลที่คาดว่าจะได้รับ	หน่วยงานที่รับผิดชอบหลัก
				๒๕๖๑ (บาท)	๒๕๖๒ (บาท)	๒๕๖๓ (บาท)	๒๕๖๔ (บาท)	๒๕๖๕ (บาท)			
๑	โครงการจ่ายเบี้ยยังชีพผู้ติดเชื้อเอดส์	เพื่อจ่ายเป็นเงินเบี้ยยังชีพให้แก่ผู้ติดเชื้อเอดส์ในเขตเทศบาลตำบลบึงวิชัย	ผู้ติดเชื้อเอดส์ หมู่ที่ ๑-๙ ในเขตตำบลบึงวิชัย	๒๐๐,๐๐๐	๒๐๐,๐๐๐	๒๐๐,๐๐๐	๒๐๐,๐๐๐	๒๐๐,๐๐๐	จำนวนผู้ติดเชื้อเอดส์	ผู้ติดเชื้อเอดส์ได้รับบริการและความช่วยเหลืออย่างทั่วถึง	สำนักปลัด
๒	โครงการจ่ายเบี้ยยังชีพผู้สูงอายุ	เพื่อจ่ายเป็นเงินเบี้ยยังชีพผู้สูงอายุในเขตตำบลบึงวิชัย	ผู้สูงอายุ หมู่ที่ ๑-๙ ในเขตตำบลบึงวิชัย	๘,๐๐๐,๐๐๐	๘,๐๐๐,๐๐๐	๘,๐๐๐,๐๐๐	๘,๐๐๐,๐๐๐	๘,๐๐๐,๐๐๐	จำนวนผู้สูงอายุ	ผู้สูงอายุได้รับบริการและความช่วยเหลืออย่างทั่วถึง	สำนักปลัด
๓	โครงการจ่ายเบี้ยยังชีพผู้พิการ	เพื่อจ่ายเป็นเงินเบี้ยยังชีพผู้พิการในเขตตำบลบึงวิชัย	ผู้พิการ หมู่ที่ ๑-๙ ในเขตตำบลบึงวิชัย	๕,๐๐๐,๐๐๐	๕,๐๐๐,๐๐๐	๕,๐๐๐,๐๐๐	๕,๐๐๐,๐๐๐	๕,๐๐๐,๐๐๐	จำนวนผู้	ผู้พิการได้รับบริการและความช่วยเหลืออย่างทั่วถึง	สำนักปลัด
๔	เงินสมทบกองทุนประกันสังคม	เพื่อจ่ายเป็นเงินสมทบกองทุนประกันสังคมให้แก่พนักงานจ้างของเทศบาลหรือผู้ที่มีหน้าที่ต้องจ่ายเงินสมทบเข้ากองทุนประกันสังคมตามกฎหมายที่กำหนด	สมทบกองทุนประกันสังคม	๒๐๐,๐๐๐	๒๐๐,๐๐๐	๒๐๐,๐๐๐	๒๐๐,๐๐๐	๒๐๐,๐๐๐	ปีละ ๑ ครั้ง	การบริหารจัดการและการดำเนินงานของกองทุนเป็นไปอย่างต่อเนื่อง	กองคลัง

๕	เงินสมทบกองทุนหลักประกันสุขภาพ (สปสช.)	เพื่อจ่ายเป็นเงินสมทบกองทุนหลักประกันสุขภาพเทศบาลตำบลบึงวิชัย (สปสช.)	สมทบไม่น้อยกว่าร้อยละ ๕๐ ของงบประมาณจากกองทุนหลักประกันสุขภาพแห่งชาติ (สปสช.) จำนวน ๔๐ บาท/ประชากรในเขตเทศบาลตำบลบึงวิชัย	๑๕๐,๐๐๐	๑๕๐,๐๐๐	๑๕๐,๐๐๐	๑๕๐,๐๐๐	๑๕๐,๐๐๐	ปีละ ๑ ครั้ง	การบริหารจัดการและการดำเนินงานของกองทุนเป็นไปอย่างต่อเนื่อง	กองคลัง

ก. ยุทธศาสตร์จังหวัดที่ ๒ ยกระดับคุณภาพและรายได้ด้านการท่องเที่ยว และ ส่งเสริมการค้าการลงทุน

ข. ยุทธศาสตร์การพัฒนาของ อปท. ในเขตจังหวัด ที่ ๕ การพัฒนาโครงสร้างพื้นฐาน

๖. ยุทธศาสตร์การพัฒนาด้านสื่อและข้อมูลข่าวสาร

แผนงานบริหารงานทั่วไป

ที่	โครงการ	วัตถุประสงค์	เป้าหมาย (ผลผลิตของโครงการ)	งบประมาณ					ตัวชี้วัด (KPI)	ผลที่คาดว่าจะได้รับ	หน่วยงานที่รับผิดชอบหลัก
				๒๕๖๑ (บาท)	๒๕๖๒ (บาท)	๒๕๖๓ (บาท)	๒๕๖๔ (บาท)	๒๕๖๕ (บาท)			
๑	ประชาสัมพันธ์การดำเนินงานของ ทต.	เพื่อประชาสัมพันธ์การดำเนินงานของ ทต. อย่างโปร่งใสและเป็นธรรม	จัดทำเอกสารประชาสัมพันธ์ข้อมูลข่าวสาร การดำเนินงานของ ทต. เช่น จดหมายข่าววารสารและเอกสารสรุปผลการดำเนินงาน	๓๐,๐๐๐	๓๐,๐๐๐	๓๐,๐๐๐	๓๐,๐๐๐	๓๐,๐๐๐	-ร้อยละที่ประชาชนพึงพอใจ - ปีละ ๑๒ ฉบับ	ทต.เป็นที่รู้จักของประชาชนทั่วไปและประชาชนได้รับรู้ข้อมูลข่าวสารต่าง ๆ ของ ทต.เพิ่มเติมมากขึ้น	สำนักปลัด
๒	ติดตั้งระบบเสียงไร้สายภายในตำบล หมู่ที่ ๑-๙	เพื่อให้ประชาชนได้รับทราบข้อมูลข่าวสารของทางราชการอย่างทั่วถึง	สำรวจ/ติดตั้งระบบเสียงไร้สายตำบล หมู่ที่ ๑-๙	-	-	-	๒๐๐,๐๐๐	๒๐๐,๐๐๐	๙ หมู่บ้าน	ประชาชนรับทราบข้อมูลข่าวสารของทางราชการอย่างทั่วถึงและทันต่อเหตุการณ์	กองช่าง
๓	วิทยุชุมชนและเสียงตามสายภายในเขตเทศบาลตำบลบึงวิชัย หมู่ที่ ๑-๙	เพื่อประชาสัมพันธ์ข่าวสารกิจกรรม และการบริหารงานของ	ทั้ง ๙ หมู่บ้าน	-	-	-	๑๐๐,๐๐๐	๑๐๐,๐๐๐	๙ หมู่บ้าน	ประชาชนได้รับรู้ข้อมูลข่าวสารทางราชการและ	สำนักปลัด /กองช่าง

		เทศบาลให้แก่ประชาชนได้รับทราบ								เปิดโอกาศให้ประชาชนมีส่วนร่วมตรวจสอบเทศบาล	
๔	ติดตั้งระบบอินเตอร์เน็ตไร้สายภายในชุมชน	เพื่อให้บริการประชาชนภายในชุมช และประชาชนสามารถรับทราบข้อมูลข่าวสารได้อย่างทั่วถึง	สำรวจ/ติดตั้ง ระบบสัญญาณอินเตอร์เน็ตไร้สายภายในตำบล	-	-	-	๓๐๐,๐๐๐	๓๐๐,๐๐๐	๙ หมู่บ้าน	ประชาชนได้มีโอกาสเข้าใช้บริการสัญญาณอินเตอร์ได้อย่างทั่วถึง	กองช่าง
๕	โครงการก่อสร้างโครงสร้างป้ายประชาสัมพันธ์ภายในตำบล	เพื่อใช้ประชาสัมพันธ์โครงการ/กิจกรรมต่างๆ ของเทศบาล	ติดตั้งโครงสร้างเหล็กป้ายประชาสัมพันธ์	๒๐๐,๐๐๐	-	-	-	-	๒ จุด	ประชาชนรับทราบข้อมูลข่าวสารของทางราชการอย่างทั่วถึงและทันต่อเหตุการณ์	สำนักปลัด/กองช่าง
๖	ก่อสร้างซุ้มประตูหมู่บ้านทั้ง ๙ หมู่บ้าน	เพื่อประชาสัมพันธ์ให้ประชาชนทั่วไปที่สัญจรไปมาทราบเส้นทาง	ซุ้มประตูทางเข้าหมู่บ้านทั้ง ๙ หมู่บ้าน	-	-	๑๕๐,๐๐๐	๑๕๐,๐๐๐	๑๕๐,๐๐๐	ซุ้มประตู ๙ หมู่บ้าน	ประชาชนที่สัญจรไปมาทราบเส้นทางภายในตำบล	กองช่าง
๗	ก่อสร้างป้ายบอกทางเข้าหมู่บ้าน ทั้ง ๙ หมู่บ้าน	เพื่อประชาสัมพันธ์ให้ประชาชนทั่วไปที่สัญจรไปมาทราบเส้นทาง	ป้ายบอกทางภายในหมู่บ้าน ทั้ง ๙ หมู่บ้าน	-	๕๔,๐๐๐	๕๔,๐๐๐	๕๔,๐๐๐	๕๔,๐๐๐	๙ หมู่บ้าน	ประชาชนที่สัญจรไปมาทราบเส้นทางภายในหมู่บ้าน	กองช่าง
๘	อุดหนุนศูนย์ข้อมูลข่าวสารการซื้อ/การจ้างขององค์กร	เพื่อให้การบริหารงานของศูนย์รวมข้อมูล	ศูนย์ข้อมูลข่าวสารการซื้อ/การจ้าง	๑๕,๐๐๐	๑๕,๐๐๐	๑๕,๐๐๐	๑๕,๐๐๐	๑๕,๐๐๐	ปีละ ๑ ครั้ง	การบริหารงานของศูนย์รวมข้อมูลข่าว	สำนักปลัด

	ปกครองส่วนท้องถิ่นอำเภอเมืองกาฬสินธุ์	ข่าวสาร การจัดซื้อการจ้าง ขององค์กรปกครองส่วนท้องถิ่น	อ.กาฬสินธุ์							สารการจัดซื้อการจ้าง ของอปท. เป็นไปอย่างมีประสิทธิภาพ	
๙	โครงการปรับปรุงซ่อมแซมบำรุงรักษาหอกระจายข่าวประจำหมู่บ้านภายในตำบล	เพื่อปรับปรุงซ่อมแซมบำรุงรักษาหอกระจายข่าวประจำหมู่บ้านภายในตำบลให้ประชาชนสามารถรับทราบข่าวสารได้อย่างทั่วถึง	อุดหนุนคณะกรรมการหมู่บ้านทั้ง ๙ หมู่บ้าน	-	๓๐,๐๐๐	๓๐,๐๐๐	๓๐,๐๐๐	๓๐,๐๐๐	๙ หมู่บ้าน	ประชาชนรรับทราบข้อมูลข่าวสารของทางราชการอย่างทั่วถึงและทันต่อเหตุการณ์	กองช่าง

แผนงานการศึกษา

ที่	โครงการ	วัตถุประสงค์	เป้าหมาย (ผลผลิตของโครงการ)	งบประมาณ					ตัวชี้วัด (KPI)	ผลที่คาดว่าจะได้รับ	หน่วยงานที่รับผิดชอบหลัก
				๒๕๖๑ (บาท)	๒๕๖๒ (บาท)	๒๕๖๓ (บาท)	๒๕๖๔ (บาท)	๒๕๖๕ (บาท)			
๑	ติดตั้งระบบอินเตอร์เน็ตภายใน ศพด.ทต.บึงวิชัย	เพื่อเพิ่มศักยภาพการเรียนการสอนของเด็กนักเรียนและบุคลากรของ ศพด.	ติดตั้งระบบอินเตอร์เน็ตจำนวน ๒ แห่ง	-	๑๐๐,๐๐๐	๑๐๐,๐๐๐	๑๐๐,๐๐๐	๑๐๐,๐๐๐	๒ แห่ง	เด็กนักเรียนได้รับประสบการณ์และทักษะในการเรียนรู้สิ่งต่างๆรอบตัว	กองการศึกษา /กองช่าง
๒	โครงการปรับปรุงป้ายศูนย์พัฒนาเด็กเล็กเทศบาลตำบลบึงวิชัย	เพื่อปรับปรุงป้ายศูนย์พัฒนาเด็กเล็กให้ถูกต้อง	แก้ไข/ปรับปรุงป้ายศูนย์พัฒนาเด็กเล็กเทศบาลตำบลบึงวิชัย	๕๐๐,๐๐๐	-	-	-	-	จำนวน ๑ แห่ง	ประชาชนและผู้ที่มาเยี่ยมชมได้รับทราบ	กองช่าง

แบบ ผ.๐๒/๑

รายละเอียดโครงการพัฒนา
แผนพัฒนาท้องถิ่น (พ.ศ.๒๕๖๑-๒๕๖๕)
สำหรับ โครงการที่เกินศักยภาพขององค์รปกครองส่วนท้องถิ่น
เทศบาลตำบลบึงวิชัย อำเภอเมือง จังหวัดกาฬสินธุ์

ก. ยุทธศาสตร์จังหวัดที่ ๒ ยกระดับคุณภาพและรายได้ด้านการท่องเที่ยว และส่งเสริมการค้า การลงทุน, ๓ เพิ่มประสิทธิภาพการบริหารจัดการทรัพยากรธรรราชาติและสิ่งแวดล้อม

ข. ยุทธศาสตร์การพัฒนาของ อปท. ในเขตจังหวัด ที่ ๒. การพัฒนาการผลิตทางการเกษตร, ๕. การพัฒนาโครงสร้างพื้นฐาน

๒. ยุทธศาสตร์การพัฒานาด้านโครงสร้างพื้นฐาน

แผนงานอุตสาหกรรมและการโยธา

ที่	โครงการ	วัตถุประสงค์	เป้าหมาย (ผลผลิตของโครงการ)	งบประมาณ					ตัวชี้วัด (KPI)	ผลที่คาดว่าจะได้รับ	หน่วยงานที่รับผิดชอบหลัก
				๒๕๖๑ (บาท)	๒๕๖๒ (บาท)	๒๕๖๓ (บาท)	๒๕๖๔ (บาท)	๒๕๖๕ (บาท)			
๑	ก่อสร้างถนนลาดยางผิวจราจรแอสฟัลท์ติกคอนกรีต หมู่ที่ ๖ ถึงทางหลวงแผ่นดินหมายเลข ๒๒๗ (เส้นโคกกลาง)	เพื่อให้ถนนได้มาตรฐาน	จากหมู่ที่ ๖ ถึงทางหลวงแผ่นดินหมายเลข ๒๒๗ (เส้นโคกกลาง) กว้าง ๘.๐๐ ม.ยาว ๔,๒๐๐ ม. มีพื้นที่ ๓๓,๖๐๐ ตร.ม.	๔,๓๙๓,๒๐๐	๔,๓๙๓,๒๐๐	๔,๓๙๓,๒๐๐	๔,๓๙๓,๒๐๐	๔,๓๙๓,๒๐๐	-ร้อยละของประชาชนเดินทางสะดวก -ร้อยละการเกิดอุบัตเหตุลดลง	๑.ทำให้ประชาชนเดินทางสะดวก ๒.ทำให้ลดการเกิดอุบัติเหตุ	อบจ. กาฬสินธุ์
๒	ก่อสร้างถนนลาดยางผิวจราจรแอสฟัลท์ติก	เพื่อให้ถนนได้มาตรฐาน	จากหมู่ที่ ๑ ถึงเขตติดต่อตำบลลำคลอง	๓,๘๕๐,๐๐๐	๓,๘๕๐,๐๐๐	๓,๘๕๐,๐๐๐	๓,๘๕๐,๐๐๐	๓,๘๕๐,๐๐๐	-ร้อยละของประชาชนเดิน	๑.ทำให้ประชาชนเดินทางสะดวก	อบจ. กาฬสินธุ์

	คอนกรีต หมู่ที่ ๑ ถึง ตำบลลำคลอง อ.เมือง จ.กาฬสินธุ์		อ.เมือง กว้าง ๔.๐๐-๕.๐๐ ม.ยาว๒,๗๕๐ ม. มีพื้นที่ ๑๓,๗๕๕ ตร.ม.						ทางสะดวก -ถนนได้มาตรฐาน ๑ สายทาง	๒.ถนนได้มาตรฐาน	
๓	ก่อสร้างถนน คสล. ผิวจราจรคอนกรีตเสริมเหล็ก หมู่ที่ ๙	เพื่อให้ถนนได้มาตรฐาน	จากหมู่ที่ ๙ ถึง เขตติดต่อ ตำบลหนองกุง อ.เมือง กว้าง ๕.๐๐ ม. ยาว ๙๗๒ ม. หนา ๐.๑๕ ม. มีพื้นที่ ๔,๘๖๐ ตร.ม.	๑,๐๕๓,๐๐๐	๑,๐๕๓,๐๐๐	๑,๐๕๓,๐๐๐	-	-	-ร้อยละของประชาชนเดินทางสะดวก -ร้อยละการเกิดอุบัตเหตุ	๑.ทำให้ประชาชนเดินทางสะดวก ๒.ทำให้ลดการเกิดอุบัติเหตุ	อบจ. กาฬสินธุ์
๔	ขุดลอกกุดสองชั้น หมู่ที่ ๗	เกษตรกรมีน้ำใช้เพื่อการเกษตรอย่างเพียงพอและระบายน้ำได้อย่างรวดเร็วช่วงหน้าฝน	ขนาดพื้นที่๑๒-๒-๑๙ไร่ มีปริมาณมาตรดินขุด ๒๐,๐๗๖ ลบ.ม.	๗๕๐,๐๐๐	๗๕๐,๐๐๐	๗๕๐,๐๐๐	๗๕๐,๐๐๐	๗๕๐,๐๐๐	-ประชาชนได้รับประโยชน์จำนวน ๓๐๐ หลังคาเรือน -ร้อยละของพื้นที่	๑.ทำให้ประชาชนมีน้ำใช้ในการทำการเกษตร ๒.ทำให้ลดปัญหาน้ำท่วม	อบจ. กาฬสินธุ์/ จ.กาฬสินธุ์
๕	ขุดลอกหนองสาธารณะสระหลวง หมู่ที่ ๑	เพื่อเพิ่มพื้นที่การกักเก็บน้ำในการผลิตน้ำประปา	ขนาดพื้นที่ ๓-๑-๘๒ไร่ มีปริมาณดินขุด ๑๙,๓๑๙ ลบ.ม.	๖๕๐,๐๐๐	๖๕๐,๐๐๐	๖๕๐,๐๐๐	๖๕๐,๐๐๐	๖๕๐,๐๐๐	-ร้อยละของพื้นที่กักเก็บเพิ่มขึ้น -ร้อยละของประชาชนที่พึงพอใจ	ประชาชนมีน้ำใช้เพื่ออุปโภค-บริโภคตลอดทั้งปี	อบจ. กาฬสินธุ์/ จ.กาฬสินธุ์
๖	ก่อสร้างถนนลาดยางผิวจราจรแอสฟัลท์ติกคอนกรีต หมู่ที่ ๖	เพื่อให้ถนนได้มาตรฐาน	จากหน้า รร.บึงวิชัย ถึงสะพานก่อสร้างใหม่ กว้าง ๘.๐๐ ม. ยาว	๒,๓๒๕,๐๐๐	๒,๓๒๕,๐๐๐	๒,๓๒๕,๐๐๐	๒,๓๒๕,๐๐๐	๒,๓๒๕,๐๐๐	-ร้อยละของประชาชนเดินทางสะดวก	ทำให้ประชาชนเดินทางสะดวก	อบจ. กาฬสินธุ์/ จ.กาฬสินธุ์

			๑,๖๓๘ ม. มีพื้นที่ ๑๓,๑๐๔ ตร.ม.								
๗	ก่อสร้างถนนลูกรังผิวจราจรลูกรังบดอัดแน่น หมู่ที่ ๖	เพื่อให้ถนนได้มาตรฐาน	จากหน้า รร.บึงวิชัย ถึงคลองชลประทาน LMC กว้าง ๖.๐๐ ม. ยาว ๓,๑๓๘ ม. มีพื้นที่ ๑๘,๘๒๘ ตร.ม.	-	๑,๓๑๕,๐๐๐	๑,๓๑๕,๐๐๐	๑,๓๑๕,๐๐๐	๑,๓๑๕,๐๐๐	-ถนนที่ได้รับการพัฒนา จำนวน ๑ สายทาง -ร้อยละของประชาชนเดินทางสะดวก	ทำให้ประชาชนเดินทางสะดวก	อบจ. กาฬสินธุ์/ จ.กาฬสินธุ์
๘	ก่อสร้างถนน ค.ส.ล. ผิวจราจรคอนกรีตเสริมเหล็ก หมู่ที่ ๕	เพื่อให้ถนนได้มาตรฐาน	จากหมู่ที่ ๕ ถึงหมู่ที่ ๙ กว้าง ๔.๐๐ ม. ยาว ๖๓๕ ม. หนา ๐.๑๕ ม. มีพื้นที่ ๒,๕๔๐ ตร.ม.	-	๑๖๕,๑๐๐	-	-	-	-ร้อยละของประชาชนเดินทางสะดวก -ร้อยละการเกิดอุบัติเหตุ	๑.ทำให้ประชาชนเดินทางสะดวก ๒.ทำให้ลดการเกิดอุบัติเหตุ	อบจ. กาฬสินธุ์/ จ.กาฬสินธุ์
๙	ก่อสร้างถนน ค.ส.ล ผิวจราจรคอนกรีตเสริมเหล็ก หมู่ที่ ๑	เพื่อให้ถนนได้มาตรฐาน	จากหมู่ที่ ๑ ถึง คลองชลประทาน ๓R กว้าง ๔.๐๐ ม.ยาว๑,๘๒๓ ม. มีพื้นที่ ๗,๒๙๒ ตร.ม.	-	๔,๗๓๙,๘๐๐	๔,๗๓๙,๘๐๐	-	-	-ร้อยละของประชาชนเดินทางสะดวก -ร้อยละการเกิดอุบัติเหตุ	๑.ทำให้ประชาชนเดินทางสะดวก ๒.ทำให้ลดการเกิดอุบัติเหตุ	อบจ. กาฬสินธุ์/ จ.กาฬสินธุ์
๑๐	ซ่อมสร้างผิวจราจรแอสฟัลท์ติกคอนกรีต หมู่ที่ ๖	เพื่อให้ถนนได้มาตรฐาน	หมู่ที่ ๖ เส้นทางสายโรงแป้งมัน (จากคลองคลองประทานถึงบ้านบึงวิชัย) กว้าง ๕.๐๐ ม. ยาว ๑,๑๓๐ ม. มีพื้นที่	-	-	๑,๔๔๖,๔๐๐	-	-	-ร้อยละของประชาชนเดินทางสะดวก -ร้อยละการเกิดอุบัติเหตุ	๑.ทำให้ประชาชนเดินทางสะดวก ๒.ทำให้ลดการเกิดอุบัติเหตุ	อบจ. กาฬสินธุ์/ จ.กาฬสินธุ์

			๕,๖๕๐ ตร.ม.								
๑๑	ซ่อมสร้างผิวจราจรแอสฟัลท์ติกคอนกรีต หมู่ที่ ๖	เพื่อให้ถนนได้มาตรฐาน	หมู่ที่ ๖ เส้นทางสายหน้าโรงแป้งมัน (โดยวิธี Pavement In-Place Recycling) จากทางหลวง ๒๒๗ -บ้านบึงวิชัย) กว้าง ๖.๐๐ ม. ยาว ๗๐๔ ม.	-	-	๑,๗๖๐,๐๐๐	-	-	-ร้อยละของประชาชนเดินทางสะดวก -ร้อยละการเกิดอุบัติเหตุ	๑.ทำให้ประชาชนเดินทางสะดวก ๒.ทำให้ลดการเกิดอุบัติเหตุ	อบจ. กาฬสินธุ์/ จ.กาฬสินธุ์
๑๒	ซ่อมสร้างผิวจราจรแอสฟัลท์ติกคอนกรีต หมู่ที่ ๔	เพื่อให้ถนนได้มาตรฐาน	จากหน้าวัดวิเศษ - ไชยารามถึงทต.บึงวิชัย กว้าง ๔.๐๐ ม.ยาว ๒๕๖ ม. มีพื้นที่ ๑,๐๒๔ ตร.ม.	-	-	๓๕๐,๐๐๐	-	-	-ร้อยละของประชาชนเดินทางสะดวก -ร้อยละของประชาชนที่พึงพอใจ	๑.ทำให้ประชาชนเดินทางสะดวก	อบจ. กาฬสินธุ์/ จ.กาฬสินธุ์
๑๓	ก่อสร้างระบบประปาหมู่บ้านแบบผิวดินขนาดใหญ่มาก หมู่ที่ ๑	เพื่อให้มีน้ำใช้ในการอุปโภคบริโภคอย่างเพียงพอ	บริเวณข้างหนองสระหลวง หมู่ ๑ หอถังสูง ๔๕ ลบ.ม. ระบบกรองน้ำ ผิวดินขนาด ๒๐ ลบ.ม./ชม.	๔,๙๔๔,๐๐๐	-	-	-	-	ร้อยละของประชาชนมีน้ำใช้ในการอุปโภค บริโภค	-ประชาชนได้รับประโยชน์ ๔๐๐ หลังคาเรือน	อบจ. กาฬสินธุ์/ จ.กาฬสินธุ์
๑๔	ซ่อมแซมถนนลูกรัง หมู่ที่ ๖ ถึงเขตติดต่อตำบลหนองสอ	เพื่อให้ประชาชนมีถนนใช้ในการสัญจรไปมาได้อย่างสะดวก ลดอุบัติเหตุ	ขนาดกว้าง ๖ ม.ยาว ๕,๔๕๐ ม. หนา ๐.๒๐ ม. พิกัดเริ่มต้น ๑๖.๕๑๗๖๓๐/ ๑๐๓.๕	-	๑,๖๖๒,๐๐๐	๑,๖๖๒,๐๐๐	๑,๖๖๒,๐๐๐	๑,๖๖๒,๐๐๐	ระยะทาง	๑.ทำให้ประชาชนเดินทางสะดวก ๒.ลดระยะเวลาในการเดินทางและขนส่งผลผลิตทาง	กองช่าง

		จากการใช้ถนน	พิกัดสิ้นสุด ๑๖.๕๔๒๔๗๔/ ๑๐๓.๔๙๐๔๕๗							การเกษตร	
๑๕	ก่อสร้างถนนคอนกรีตเสริมเหล็ก หมู่ ๔ บ้านบึงวิชัย ถึงเขตติดต่อตำบลลำคลอง	เพื่อให้ประชาชนมีถนนใช้ในการสัญจรไปมาได้อย่างสะดวก ลดอุบัติเหตุจากการใช้ถนน	ขนาดกว้าง ๕.๐๐เมตร ยาว ๑,๘๐๐ เมตร หนา ๐.๑๕ เมตร พิกัดเริ่มต้น ๑๖.๕๔๒ ๙๔๔/๑๐๓.๔๖๙๗๓๓ พิกัดสิ้นสุด ๑๖.๕๓๗ ๖๓๘/๑๐๓.๔๗๗๐๐๕	-	๕,๘๕๐,๐๐๐	๕,๘๕๐,๐๐๐	๕,๘๕๐,๐๐๐	๕,๘๕๐,๐๐๐	ระยะทาง	๑.ทำให้ประชาชนเดินทางสะดวก ๒.ถนนได้มาตรฐาน	กองช่าง
๑๖	ก่อสร้างฝายน้ำล้นพร้อมสะพานทางเดิน (ตามแบบฝาย มข. ๒๕๒๗) บ้านนาสัมพันธ์ หมู่ ๒	เพื่อกักเก็บน้ำไว้ใช้ในฤดูแล้ง	ขนาดสันฝายสูง ๒.๐๐ ม. ผนังข้างสูง ๓.๕๐ ม. กว้าง ๒๐ ม.	-	๙๐๖,๐๐๐	๙๐๖,๐๐๐	๙๐๖,๐๐๐	๙๐๖,๐๐๐	ปริมาตรกักเก็บน้ำ	๑.ประชาชนมีแหล่งน้ำในการทำการเกษตรและประกอบอาชีพ ๒.ประชาชนในพื้นที่มีคุณภาพชีวิตที่ดีขึ้น	กองช่าง
๑๗	ก่อสร้างฝายน้ำล้นพร้อมสะพานทางเดิน (ตามแบบฝาย มข. ๒๕๒๗) บ้านสว่างนาโพธิ์ หมู่ที่ ๓ (ห้วยคันฮุง)	เพื่อกักเก็บน้ำไว้ใช้ในฤดูแล้ง	ขนาดสันฝายสูง ๒.๐๐ ม. ผนังข้างสูง ๓.๕๐ ม. กว้าง ๒๐ ม.	-	๙๔๕,๐๐๐	๙๔๕,๐๐๐	๙๔๕,๐๐๐	๙๔๕,๐๐๐	ปริมาตรกักเก็บน้ำ	๑.ประชาชนมีแหล่งน้ำในการทำการเกษตรและประกอบอาชีพ ๒.ประชาชนในพื้นที่มีคุณภาพชีวิตที่ดีขึ้น	กองช่าง

๑๘	ก่อสร้างฝายน้ำล้น พร้อมสะพานทางเดิน (ตามแบบฝาย มข. ๒๕๒๗) บ้านหนองทุ่ม หมู่ที่ ๑ (ห้วยแสนพัน)	เพื่อกักเก็บน้ำไว้ใช้ในฤดูแล้ง	ขนาดสันฝายสูง ๒.๐๐ ม. ผนังข้างสูง ๓.๕๐ ม. กว้าง ๒๐ ม.	-	๙๔๕,๐๐๐	๙๔๕,๐๐๐	๙๔๕,๐๐๐	๙๔๕,๐๐๐	ปริมาตรกักเก็บน้ำ	๑.ประชาชนมีแหล่งน้ำในการทำการเกษตรและประกอบอาชีพ ๒.ประชาชนในพื้นที่มีคุณภาพชีวิตที่ดีขึ้น	กองช่าง
๑๙	ก่อสร้างระบบประปาหมู่บ้านแบบผิวดินขนาดใหญ่มาก พลังงานแสงอาทิตย์ บริเวณกุดอีมุ้ย หมู่ ๒	เพื่อให้มีน้ำใช้ในการอุปโภคบริโภคอย่างเพียงพอ	ประปาแบบผิวดินขนาดใหญ่มากพลังงานแสงอาทิตย์ หมู่ที่ ๒ บริเวณกุดอีมุ้ย	-	-	๕,๕๐๐,๐๐๐	๕,๕๐๐,๐๐๐	๕,๕๐๐,๐๐๐	ร้อยละของประชาชนมีน้ำใช้ในการอุปโภค บริโภค	-ประชาชนได้รับประโยชน์ ๔๐๐ หลังคาเรือน	อบจ. กาฬสินธุ์/ จ.กาฬสินธุ์
๒๐	ก่อสร้างระบบประปาหมู่บ้านแบบผิวดินขนาดใหญ่มาก วัดป่าชัยมงคล หมู่ ๕	เพื่อให้มีน้ำใช้ในการอุปโภคบริโภคอย่างเพียงพอ	ประปาแบบผิวดินขนาดใหญ่มาก วัดป่าชัยมงคล หมู่ ๕ ตามแบบมาตรฐานกรมทรัพยากรน้ำ	-	-	๕,๕๐๐,๐๐๐	๕,๕๐๐,๐๐๐	๕,๕๐๐,๐๐๐	ร้อยละของประชาชนมีน้ำใช้ในการอุปโภค บริโภค	ประชาชนมีน้ำสะอาดใช้อย่างเพียงพอ	อบจ. กาฬสินธุ์/ จ.กาฬสินธุ์
๒๑	ก่อสร้างระบบประปาหมู่บ้านแบบผิวดินขนาดใหญ่มาก บ้านพักเกษตร หมู่ ๕	เพื่อให้มีน้ำใช้ในการอุปโภคบริโภคอย่างเพียงพอ	ประปาแบบผิวดินขนาดใหญ่มาก บ้านพักเกษตร หมู่ ๕ ตามแบบมาตรฐานกรมทรัพยากรน้ำ	-	-	๕,๕๐๐,๐๐๐	๕,๕๐๐,๐๐๐	๕,๕๐๐,๐๐๐	ร้อยละของประชาชนมีน้ำใช้ในการอุปโภค บริโภค	ประชาชนมีน้ำสะอาดใช้อย่างเพียงพอ	อบจ. กาฬสินธุ์/ จ.กาฬสินธุ์

แบบ ผ.๐๓

บัญชีครุภัณฑ์
แผนพัฒนาท้องถิ่น (พ.ศ.๒๕๖๑-๒๕๖๕)
เทศบาลตำบลบึงวิชัย อำเภอเมือง จังหวัดกาฬสินธุ์

ที่	แผนงาน	หมวด	ประเภท	เป้าหมาย (ผลผลิตของครุภัณฑ์)	งบประมาณ					หน่วยงานที่รับผิดชอบ
					๒๕๖๑ (บาท)	๒๕๖๒ (บาท)	๒๕๖๓ (บาท)	๒๕๖๔ (บาท)	๒๕๖๕ (บาท)	
๑	บริหารงานทั่วไป	งบลงทุน ค่าครุภัณฑ์	ครุภัณฑ์สำนักงาน	- เต้นท์ ๒ ตัว	-	-	๕๐,๐๐๐	-	๕๐,๐๐๐	สำนักปลัด
				-โต๊ะหน้าขาว ปีละ ๑๐ ตัว	-	-	๑๘,๐๐๐	๑๘,๐๐๐	๑๘,๐๐๐	สำนักปลัด
				-เก้าอี้พลาสติก เกรด A ปีละ ๑๐๐ ตัว	-	-	๒๐,๐๐๐	๒๐,๐๐๐	๒๐,๐๐๐	สำนักปลัด
				-โต๊ะหน้าขาว ๖ ตัว	-	๑๘,๐๐๐	-	-	-	กองการศึกษา
				- กล้อง CCTV ความละเอียดไม่น้อยกว่า ๒ ล้านพิเซล	๖๑,๓๐๐	๘๐๐,๐๐๐	๘๐๐,๐๐๐	๘๐๐,๐๐๐	๘๐๐,๐๐๐	กองช่าง
				-กระจกส่องทางนูน กว้าง ๐.๖๐ ม. ๑๒ อัน	๓๐,๐๐๐	-	๑๐๐,๐๐๐	๑๐๐,๐๐๐	๑๐๐,๐๐๐	กองช่าง
			ครุภัณฑ์งานบ้านงานครัว	-ถังต้มน้ำไฟฟ้า จำนวน ๑ เครื่อง	๘๕,๐๐๐	-	-	-	-	สำนักปลัด
			ครุภัณฑ์วิทยุและไฟฟ้า	- พัดลมตั้ง ๓ ขา	๒๐,๐๐๐	-	-	-	๒๐,๐๐๐	สำนักปลัด
			ครุภัณฑ์คอมพิวเตอร์	-เครื่องอ่านบัตรอเนกประสงค์ (Smart Card Reader)	-	๒,๑๐๐ (๓ เครื่อง)	๑,๔๐๐ (๒ เครื่อง)	-	-	สำนักปลัด

๒	แผนงานรักษาความสงบภายใน	งบลงทุน ค่าครุภัณฑ์	ครุภัณฑ์ดับเพลิง	-หัวฉีดฟ็อก	๑๘,๐๐๐	-	-	-	-	สำนักปลัด
			ครุภัณฑ์ยานพาหนะและขนส่ง	-แผงไฟหยุดตรวจขนาดมาตรฐาน หลอดไฟข้าง ๒ ชุด แผงวงกลมหลอดไฟ ๓ ชุด ไฟฉุกเฉินสีแดง ๑ ดวง แผงป้ายพื้นขาวสะท้อนแสงตัวหนังสือสติ๊กเกอร์ธรรมดา บน-ล่าง ล้อ ๘ นิ้ว ๔ ล้อ ปลั๊กไฟปิด-เปิด สำหรับไฟฉุกเฉินสีแดง ๑ จุด	๒๐,๐๐๐	-	-	-	-	สำนักปลัด
๓	อุตสาหกรรมและการโยธา	ครุภัณฑ์ที่ดินและสิ่งก่อสร้าง	ครุภัณฑ์ยานยนต์และขนส่ง	-จัดซื้อรถขุดพร้อมอุปกรณ์	๑,๘๐๐,๐๐๐	-	-	-	-	กองช่าง
				- เครื่องเชื่อมไฟฟ้าแบบอินเวอร์เตอร์กระแสเชื่อม ๑๐-๑๖๐ Amp ใช้ลวดเชื่อมตั้งแต่ขนาด ๑.๖-๔.๐๐ ม. จำนวน ๑ เครื่อง	๑๓,๘๐๐	-	-	-	-	กองช่าง
				- เครื่องตัดไฟเบอร์ขนาด ๑๔ นิ้ว กำลังไฟไม่น้อยกว่า ๒,๐๐๐ วัตต์ จำนวน ๑ เครื่อง	๑๐,๐๐๐	-	-	-	-	กองช่าง

				- เครื่องกำเนิดไฟฟ้า ขนาด ๕ กิโลวัตต์ เครื่องยนต์ดีเซล ๑ เครื่อง	๕๗,๕๐๐	-	-	-	-	กองช่าง
				- ปั๊มคลอรีน อัตราการไหล ไม่น้อยกว่า ๐.๔ - ๓.๘ ลิตร/ชม. แรงดันไม่น้อยกว่า ๑๑๐ Psi จำนวน ๓ เครื่อง	๔๑,๔๐๐	-	-	-	-	กองช่าง
				- ปั๊มมอเตอร์ไฟฟ้าแบบหน้าจาน ๓ เฟส ขนาด ๕.๕ แรง ส่งน้ำได้ไม่น้อยกว่า ๑๕ เมตร ๔ ตัว	๘๐,๐๐๐	-	-	-	-	กองช่าง
				- ปั๊มมอเตอร์ไฟฟ้าแบบหน้าจาน ๑ เฟส ขนาด ๓ แรง ส่งน้ำได้ไม่น้อยกว่า ๑๕ เมตร ๑ ตัว	๙,๐๐๐	-	-	-	-	กองช่าง
				- เลื่อยโซ่ยนต์ประสิทธิภาพเครื่องยนต์ ๑,๕๐๐ วัตต์ หรือ ๒ แรงม้า แผ่นบังคับโซ่ ๑๒-๑๘ นิ้ว ปริมาตรกระบอกสูบไม่น้อยกว่า ๓๑.๘ ซีซี จำนวน ๑ เครื่อง	๑๒,๗๐๐	-	-	-	-	กองช่าง
				- มาตรวัดน้ำ ขนาดเส้นผ่าศูนย์กลาง ๑/๒ นิ้ว แบบระบบเฟืองจักชั้น	๑๗๒,๕๐๐	-	-	-	-	กองช่าง

				เดียว จำนวน ๒๕๐ ตัว						
				- ไม้สต๊าฟอลูมิเนียม แบบพับ ยาว ๕ เมตร จำนวน ๑ อัน	๖,๖๐๐	-	-	-	-	กองช่าง
			ครุภัณฑ์งานบ้านงานครัว	-เครื่องตัดหญ้าแบบข้อแข็ง เป็นเครื่องตัดหญ้าแบบสะพายเครื่องยนต์ขนาไม่น้อยกว่า ๑.๕ แรงม้า ปริมาตรกระบอกสูบไม่น้อยกว่า ๓๐ ซีซี พร้อมใบมีด	๑๕,๐๐๐ (๕ เครื่อง)	๑๕,๐๐๐ (๕ เครื่อง)	๑๕,๐๐๐ (๕ เครื่อง)	๑๕,๐๐๐ (๕ เครื่อง)	๑๕,๐๐๐ (๕ เครื่อง)	กองช่าง
			ครุภัณฑ์ยานพาหนะ และขนส่ง	-รถบรรทุก (ดีเซล) ขนาด ๖ ตัน ๖ ล้อ แบบกระบะเทท้าย จำนวน ๑ คัน	-	๑,๙๘๐,๐๐๐	-	-	-	กองช่าง
				-รถดัมเปอร์ ขนาดความจุ ๔๐๐ ลิตร ขับเคลื่อนด้วยเครื่องยนต์ดีเซล ไม่น้อยกว่า ๑๑ แรงม้า	-	-	๑๕๐,๐๐๐	-	-	กองช่าง
			ครุภัณฑ์ก่อสร้าง	-เลื่อยวงเดือนไฟฟ้าแบบมือถือ ขนาด ๙ นิ้ว จำนวน ๑ อัน	-	-	๖,๙๐๐	-	-	กองช่าง
				-ปั๊มมอเตอร์ไฟฟ้า (หอยโข่ง) ขนาด ๕.๕ แรง	-	๒๐๐,๐๐๐ (๑๐ ตัว)	๒๐๐,๐๐๐ (๑๐ ตัว)	๒๐๐,๐๐๐ (๑๐ ตัว)	๒๐๐,๐๐๐ (๑๐ ตัว)	กองช่าง

				-ปั๊มมอเตอร์ไฟฟ้า (หอยโข่ง) ขนาด ๓ แรง	-	๑๘,๐๐๐ (๒ ตัว)	๑๘,๐๐๐ (๒ ตัว)	๑๘,๐๐๐ (๒ ตัว)	๑๘,๐๐๐ (๒ ตัว)	กองช่าง
				-ปั๊มมอเตอร์ไฟฟ้า (หอยโข่ง) ขนาด ๗.๕ แรง	-	๗๖,๐๐๐ (๒ ตัว)	๗๖,๐๐๐ (๒ ตัว)	๗๖,๐๐๐ (๒ ตัว)	๗๖,๐๐๐ (๒ ตัว)	กองช่าง
				-มาตรวัดน้ำ ขนาดเส้นผ่าศูนย์กลาง ๐.๕๐ นิ้ว	-	๑๑๐,๐๐๐ (๒๐๐ ตัว)	๑๑๐,๐๐๐ (๒๐๐ ตัว)	๑๑๐,๐๐๐ (๒๐๐ ตัว)	๑๑๐,๐๐๐ (๒๐๐ ตัว)	กองช่าง
				-ปั๊มคลอรีน	-	๓๐,๐๐๐ (๒ ตัว)	๓๐,๐๐๐ (๒ ตัว)	๓๐,๐๐๐ (๒ ตัว)	๓๐,๐๐๐ (๒ ตัว)	กองช่าง
				-ซัมเมอร์ส (พลังงานแสงอาทิตย์) ขนาด ๑.๕ แรง	-	๑๐๕,๐๐๐ (๓ ตัว)	๑๐๕,๐๐๐ (๓ ตัว)	๑๐๕,๐๐๐ (๓ ตัว)	๑๐๕,๐๐๐ (๓ ตัว)	กองช่าง
				-อินเวสเตอร์	-	๑๐๕,๐๐๐ (๓ ตัว)	๑๐๕,๐๐๐ (๓ ตัว)	๑๐๕,๐๐๐ (๓ ตัว)	๑๐๕,๐๐๐ (๓ ตัว)	กองช่าง
				-เครื่องคอริ่ง ๔ นิ้ว กระบอกเจาะไม่น้อยกว่า ๔ นิ้ว กำลังไฟ ๒๕๐ วัตต์	-	๕๙,๐๐๐ (๑ ตัว)	๕๙,๐๐๐ (๑ ตัว)	๕๙,๐๐๐ (๑ ตัว)	๕๙,๐๐๐ (๑ ตัว)	กองช่าง
				-เครื่องฉีดน้ำแรงดันสูงไม่น้อยกว่า ๑๕๐ บาร์ กำลังมอเตอร์ ๓๐.๗ KW./๒๒๐ V.	-	๓๖,๕๐๐ (๑ เครื่อง)	๓๖,๕๐๐ (๑ เครื่อง)	๓๖,๕๐๐ (๑ เครื่อง)	๓๖,๕๐๐ (๑ เครื่อง)	กองช่าง
				-วิทยุสื่อสาร ขนาด ๐.๕ W. (ถูกกฎหมายได้รับการยกเว้นใบอนุญาตพกพา)	-	๑๑,๐๐๐ (๑ เครื่อง)	๑๑,๐๐๐ (๑ เครื่อง)	๑๑,๐๐๐ (๑ เครื่อง)	๑๑,๐๐๐ (๑ เครื่อง)	กองช่าง

				-ล้อวัดระยะทางเส้นผ่าศูนย์กลางไม่น้อยกว่า ๓๑๘ มม.เซ็นศูนย์ได้สองตำแหน่งที่มือจับและตัวมิเตอร์	-	๑๖,๕๐๐ (๑ ตัว)	๑๖,๕๐๐ (๑ ตัว)	๑๖,๕๐๐ (๑ ตัว)	๑๖,๕๐๐ (๑ ตัว)	กองช่าง
				-เทปวัดระยะทางแบบไฟเบอร์ใยแก้ว กว้าง ๑๓ มม.ยาว ๕๐ ม.	-	๑๐,๐๐๐ (๒ อัน)	๑๐,๐๐๐ (๒ อัน)	๑๐,๐๐๐ (๒ อัน)	๑๐,๐๐๐ (๒ อัน)	กองช่าง
				-แบบหล่อคอนกรีตชนิดทรงเหลี่ยม ขนาด ๑๕x๑๕x๑๕ ซม. ๓ ลูก (๑ ชุด มี ๓ ลูก)	-	๘,๕๐๐ (๑ ชุด)	๘,๕๐๐ (๑ ชุด)	๘,๕๐๐ (๑ ชุด)	๘,๕๐๐ (๑ ชุด)	กองช่าง
				- หลัก ขาว-แดง ขนาด ๓ เมตร	-	๓,๔๐๐ (๒ ชุด)	๓,๔๐๐ (๒ ชุด)	๓,๔๐๐ (๒ ชุด)	๓,๔๐๐ (๒ ชุด)	กองช่าง
				-เหล็กกระทุ้งแบบเหลี่ยมสำหรับแบบหล่อคอนกรีต	-	๘๐๐ (๑ แท่ง)	๘๐๐ (๑ แท่ง)	๘๐๐ (๑ แท่ง)	๘๐๐ (๑ แท่ง)	กองช่าง
				-เข็มทิศสำรวจ	-	๕,๕๐๐ (๑ อัน)	๕,๕๐๐ (๑ อัน)	๕,๕๐๐ (๑ อัน)	๕,๕๐๐ (๑ อัน)	กองช่าง
				-ปุ้งกี๋หน้าแคบรถแมคโคร ขนาด ๒๕ ซม	-	๑๕,๐๐๐ (๑ อัน)	๑๕,๐๐๐ (๑ อัน)	๑๕,๐๐๐ (๑ อัน)	๑๕,๐๐๐ (๑ อัน)	กองช่าง
๔	แผนงานสาธารณสุข	งบลงทุน ค่าครุภัณฑ์	ครุภัณฑ์วิทยาศาสตร์หรือการแพทย์	-เครื่องพ่นหมอกควัน	-	๕๙,๐๐๐ (๑ ชุด)	๕๙,๐๐๐ (๑ ชุด)	๕๙,๐๐๐ (๑ ชุด)	๕๙,๐๐๐ (๑ ชุด)	กองสาธารณสุขฯ

			ครุภัณฑ์ยานพาหนะและขนส่ง	-รถบรรทุกขยะ ๖ ตัน ๖ ล้อ ปริมาตรกระบอกสูบไม่ต่ำกว่า ๖,๐๐๐ cc แบบอัดท้าย	-	๒,๔๐๐,๐๐๐ (๑ คัน)	-	-	-	กองสาธารณสุขฯ

ส่วนที่ ๔

การติดตามและประเมิน

๔.๑ การติดตามและประเมินผลยุทธศาสตร์ขององค์กรปกครองส่วนท้องถิ่น

ตามพระราชบัญญัติกำหนดแผนและขั้นตอนการกระจายอำนาจให้แก่องค์กรปกครองส่วนท้องถิ่น พ.ศ. ๒๕๔๒ ได้กำหนดให้องค์กรปกครองส่วนท้องถิ่น มีอำนาจและหน้าที่ในการจัดทำแผนพัฒนาท้องถิ่นของตนเอง โดยในการจัดทำแผนพัฒนาขององค์กรปกครองส่วนท้องถิ่นนั้น จะต้องดำเนินการตามระเบียบกระทรวงมหาดไทย ว่าด้วยการจัดทำแผนพัฒนาขององค์กรปกครองส่วนท้องถิ่น พ.ศ. ๒๕๔๘ และที่แก้ไขเพิ่มเติมถึง (ฉบับที่ ๓) พ.ศ. ๒๕๖๑ ทั้งนี้ แผนพัฒนาท้องถิ่นจะต้องสอดคล้องกับแผนพัฒนาจังหวัด ยุทธศาสตร์การพัฒนาขององค์กรปกครองส่วนท้องถิ่นในเขตจังหวัด แผนพัฒนาอำเภอ แผนพัฒนาตำบล แผนพัฒนาหมู่บ้านหรือแผนชุมชน อันมีลักษณะเป็นการกำหนดรายละเอียดแผนงาน ดังนั้น จึงต้องมีการกำหนดยุทธศาสตร์การพัฒนาขององค์กรปกครองส่วนท้องถิ่นในเขตจังหวัดขึ้น ตามกระบวนการพิจารณาจากประชาคมท้องถิ่นระดับจังหวัด ร่วมกับคณะกรรมการพัฒนาองค์การบริหารส่วนจังหวัด คณะกรรมการประสานแผนพัฒนาท้องถิ่นระดับจังหวัด ผู้แทนองค์กรปกครองส่วนท้องถิ่นในเขตจังหวัด ร่วมกันจัดทำทบทวน หรือเปลี่ยนแปลงยุทธศาสตร์การพัฒนาขององค์กรปกครองส่วนท้องถิ่นในเขตจังหวัด เพื่อให้การจัดทำแผนพัฒนาขององค์กรปกครองส่วนท้องถิ่นเกิดประสิทธิภาพ ประสิทธิผล โดยนำยุทธศาสตร์การพัฒนาขององค์กรปกครองส่วนท้องถิ่นในเขตจังหวัดไปใช้เป็นแนวทางในการจัดทำแผนพัฒนาท้องถิ่นของตนเองได้ต่อไป และเพื่อให้สามารถบูรณาการกับแผนพัฒนาจังหวัด แผนปฏิบัติราชการประจำปีของจังหวัดและตอบสนองความต้องการของประชาชนอันจะนำไปสู่การจัดทำงบประมาณ ที่มีประสิทธิภาพในท้องถิ่นได้อย่างแท้จริง เป็นเครื่องมือในการพัฒนาท้องถิ่นให้เข้มแข็ง เกิดประโยชน์สูงสุดต่อประชาชนในท้องถิ่น

ดังนั้น องค์กรปกครองส่าวนท้องถิ่น จึงต้องกำหนดยุทธศาสตร์การพัฒนาขององค์กรปกครองส่วนท้องถิ่นให้สอดคล้องยุทธศาสตร์การพัฒนาขององค์กรปกครองส่วนท้องถิ่นในเขตจังหวัด เพื่อนำไปสู่การบูรณาการร่วมกัน ให้เกิดความสอดคล้องกับแผนพัฒนาจังหวัด สามารถเชื่อมโยงไปสู่แผนพัฒนากลุ่มจังหวัด แผนพัฒนาภาค แผนพัฒนาเศรษฐกิจและสังคมแห่งชาติ ฉบับที่ ๑๒ แผนยุทธศาสตร์ชาติ ๒๐ ปี ไทยแลนด์ ๔.๐ และในการจัดทำแผนพัฒนาท้องถิ่น (พ.ศ. ๒๕๖๑ – ๒๕๖๕) จะต้องมีการติดตามและติดตามและประเมินผลยุทธศาสตร์เพื่อความสอดคล้องแผนพัฒนาท้องถิ่นขององค์กรปกครองส่วนท้องถิ่นตามระเบียบกระทรวงมหาดไทย ว่าด้วยการจัดทำแผนขององค์กรปกครองส่วนท้องถิ่น พ.ศ.๒๕๔๘ และที่แก้ไขเพิ่มเติมถึง (ฉบับที่ ๓) พ.ศ. ๒๕๖๑ โดยคณะกรรมการติดตามและประเมินผลแผนพัฒนาท้องถิ่น จะต้องดำเนินการให้คะแนนตามเกณฑ์ที่กำหนดไว้ ซึ่งเป็นส่วนหนึ่งของการติดตามและประเมินผลแผนพัฒนา โดยดำเนินการให้แล้วเสร็จภายในหกสิบวัน นับแต่วันที่ประกาศใช้งบประมาณรายจ่าย รายละเอียดแนวทางการพิจารณาตามหนังสือกระทรวงมหาดไทย ด่วนที่สุด ที่ มท ๐๘๑๐.๓/ว ๒๙๓๑ ลงวันที่ ๑๕ พฤษภาคม ๒๕๖๒ เรื่อง ซักซ้อมแนวทางการทบทวนแผนพัฒนาท้องถิ่น (พ.ศ. ๒๕๖๑ – ๒๕๖๕) ขององค์กรปกครองส่วนท้องถิ่น ดังนี้

แนวทางการพิจารณาการติดตามและประเมินผลยุทธศาสตร์
เพื่อความสอดคล้องแผนพัฒนาท้องถิ่นขององค์กรปกครองส่วนท้องถิ่น

ประเด็นการพิจารณา	คะแนน
๑. ข้อมูลสภาพทั่วไปและข้อมูลพื้นฐานขององค์กรปกครองส่วนท้องถิ่น	**๒๐**
๒. การวิเคราะห์สภาวการณ์และศักยภาพ	**๒๐**
๓. ยุทธศาสตร์ประกอบด้วย	**๖๐**
๓.๑ ยุทธศาสตร์ขององค์กรปกครองส่วนท้องถิ่น	(๑๐)
๓.๒ ยุทธศาสตร์ขององค์กรปกครองส่วนท้องถิ่นในเขตจังหวัด	(๑๐)
๓.๓ ยุทธศาสตร์จังหวัด	(๑๐)
๓.๔ วิสัยทัศน์	(๕)
๓.๕ กลยุทธ์	(๕)
๓.๖ เป้าประสงค์ของแต่ละประเด็นกลยุทธ์	(๕)
๓.๗ จุดยืนทางยุทธศาสตร์	(๕)
๓.๘ แผนงาน	(๕)
๓.๙ ความเชื่อมโยงของยุทธศาสตร์ในภาพรวม	(๕)
รวมคะแนน	**๑๐๐**

แนวทางเบื้องต้นในการให้คะแนนแนวทางการพิจารณาการติดตามและประเมินผลยุทธศาสตร์ เพื่อความสอดคล้องแผนพัฒนาท้องถิ่นขององค์กรปกครองส่วนท้องถิ่น

ประเด็นการพิจารณา	รายละเอียดหลักเกณฑ์	คะแนนเต็ม	คะแนนที่ได้
๑. ข้อมูลสภาพทั่วไปและข้อมูลพื้นฐานขององค์กรปกครองส่วนท้องถิ่น	**ควรประกอบด้วยข้อมูลดังนี้** (๑) ข้อมูลเกี่ยวกับด้านกายภาพ เช่น ที่ตั้งของหมู่บ้าน/ชุมชน/ตำบล ลักษณะภูมิประเทศ ลักษณะภูมิอากาศ ลักษณะของที่ดิน ลักษณะของแหล่งน้ำ ลักษณะของป่าไม้ ฯลฯ ด้านการเมือง/การปกครอง เช่น เขตการปกครองการเลือกตั้ง ฯลฯ	๒๐ (๓)	
	(๒) ข้อมูลเกี่ยวกับด้านการเมือง/การปกครอง เช่น เขตการปกครองการเลือกตั้ง ฯลฯ ประชากร เช่น ข้อมูลเกี่ยวกับจำนวนประชากร และช่วงอายุและจำนวนประชากร ฯลฯ	(๒)	
	(๓) ข้อมูลเกี่ยวกับสภาพทางสังคม เช่น การศึกษา สาธารณสุข อาชญากรรม ยาเสพติด การสังคมสงค์เคราะห์	(๒)	
	(๔) ข้อมูลเกี่ยวกับระบบบริหารพื้นฐาน เช่น การคมนาคมขนส่ง การไฟฟ้า การประปา โทรศัพท์ ฯลฯ	(๒)	
	(๕) ข้อมูลเกี่ยวกับระบบเศรษฐกิจ เช่น การเกษตร การประมง การประศุสัตว์ การบริการ การท่องเที่ยว อุตสาหกรรม การพาณิชย์/กลุ่มอาชีพแรงงาน ฯลฯ	(๒)	
	(๖) ข้อมูลเกี่ยวกับศาสนา ประเพณี วัฒนธรรม เช่น การนับถือศาสนา ประเพณี และงานประจำปี ภูมิปัญญาท้องถิ่น ภาษาถิ่น สินค้าพื้นเมือง และของที่ระลึก ฯลฯ และอื่นๆ	(๒)	
	(๗) ข้อมูลเกี่ยวกับทรัพยากรธรรมชาติ เช่น น้ำ ป่าไม้ ภูเขา คุณภาพของทรัพยากรธรรมชาติ ฯลฯ	(๒)	
	(๘) การสำรวจและจัดเก็บข้อมูลเพื่อการจัดทำแผนพัฒนาท้องถิ่นหรือการใช้ข้อมูล จปฐ.	(๒)	
	(๙) การประชุมประชาคมท้องถิ่น รูปแบบ วิธีการ และการดำเนินการประชุมประชาคมท้องถิ่นโดยใช้กระบวนการร่วมคิด ร่วมทำ ร่วมตัดสินใจ ร่วมตรวจสอบ ร่วมรับประโยชน์ ร่วมแก้ไขปัญหา ปรึกษาหารือ แลกเปลี่ยนเรียนรู้ เพื่อแก้ไขปัญหาสำหรับการพัฒนาท้องถิ่นตามอำนาจหน้าที่ขององค์กรปกครองส่วนท้องถิ่น	(๓)	

ประเด็นการพิจารณา	รายละเอียดหลักเกณฑ์	คะแนนเต็ม	คะแนนที่ได้
๒. การวิเคราะห์สภาวการณ์และศักยภาพ	**ควรประกอบด้วยข้อมูลดังนี้** (๑) การวิเคราะห์ที่ควบคลุมความเชื่อมโยง ความสอดคล้องยุทธศาสตร์จังหวัด ยุทธศาสตร์การพัฒนาขององค์กรปกครองส่วนท้องถิ่นในเขตจังหวัด ยุทธศาสตร์ขององค์กรปกครองส่วนท้องถิ่น นโยบายของผู้บริหารท้องถิ่น รวมถึงความเชื่อมโยงแผนยุทธศาสตร์ชาติ ๒๐ ปี แผนพัฒนาเศรษฐกิจและสังคมแห่งชาติ และ Thailand ๔.๐	๒๐ (๕)	
	(๒) การวิเคราะห์การใช้ผังเมืองรวมหรือผังเมืองเฉพาะและการบังคับใช้ผลของการบังคับใช้ สภาพการณ์ที่เกิดขึ้นต่อการพัฒนาท้องถิ่น	(๓)	
	(๓) การวิเคราะห์ทางสังคม เช่น ด้านแรงงาน การศึกษา สาธารณสุข ความยากจน อาชญากรรม ปัญหายาเสพติด เทคโนโลยี จารีต ประเพณี วัฒนธรรม ภูมิปัญญาท้องถิ่น เป็นต้น	(๓)	
	(๔) การวิเคราะห์ทางเศรษฐกิจ ข้อมูลด้านรายได้ครัวเรือน การส่งเสริมอาชีพ กลุ่มอาชีพ กลุ่มทางสังคม การพัฒนาอาชีพและกลุ่มต่างๆ สภาพทางเศรษฐกิจและความเป็นอยู่ทั่วไป เป็นต้น	(๓)	
	(๕) การวิเคราะห์สิ่งแวดล้อม พื้นที่สีเขียว ธรรมชาติต่างๆ ทางภูมิศาสตร์ กระบวนการหรือสิ่งที่เกิดขึ้น การประดิษฐ์ที่มีผลต่อสิ่งแวดล้อมและการพัฒนา	(๓)	
	(๖) ผลการวิเคราะห์ศักยภาพเพื่อประเมินสถานภาพการพัฒนาในปัจจุบันและโอกาสการพัฒนาในอนาคตของท้องถิ่น ด้วยเทคนิค SWOT Analysis ที่อาจส่งผลต่อการดำเนินงานได้แก่ S-Strengit(จุดแข็ง) W-Weakness (จุดอ่อน) O-Opportunity (โอกาส) และT-Therat(อุปสรรค)	(๓)	
๓. ยุทธศาสตร์ ๓.๑ ยุทธศาสตร์ขององค์กรปกครองส่วนท้องถิ่น	**ควรประกอบด้วยข้อมูลดังนี้**สอดคล้องกับสภาพสังคม เศรษฐกิจ สิ่งแวดล้อมของท้องถิ่น ประเด็นปัญหาการพัฒนาและแนวทางการพัฒนาที่สอดคล้องกับยุทธศาสตร์ขององค์กรปกครองส่วนท้องถิ่น และเชื่อมโยงหลักประชารัฐแผนยุทธศาสตร์ชาติ ๒๐ ปี แผนพัฒนาเศรษฐกิจและสังคมแห่งชาติ และ Thailand ๔.๐	๖๐ (๑๐)	
๓.๒ ยุทธศาสตร์ขององค์กรปกครองส่วนท้องถิ่นในเขตจังหวัด	สอดคล้องและเชื่อมโยงกับสภาพสังคม เศรษฐกิจ สิ่งแวดล้อมของท้องถิ่น และยุทธศาสตร์จังหวัด และเชื่อมโยงหลักประชารัฐแผนยุทธศาสตร์ชาติ ๒๐ ปี แผนพัฒนาเศรษฐกิจและสังคมแห่งชาติและ Thailand ๔.๐	(๑๐)	
๓.๓ ยุทธศาสตร์จังหวัด	สอดคล้องกับแผนพัฒนากลุ่มจังหวัด ยุทธศาสตร์พัฒนาภาค แผนพัฒนาเศรษฐกิจและสังคมแห่งชาติ แผนการบริหารราชการแผ่นดิน นโยบาย/ยุทธศาสตร์ คสช. และนโยบายรัฐบาล หลักประชารัฐ แผนยุทธศาสตร์ชาติ ๒๐ ปี และThailand ๔.๐	(๑๐)	

ประเด็นการพิจารณา	รายละเอียดหลักเกณฑ์	คะแนนเต็ม	คะแนนที่ได้
๓.๔ วิสัยทัศน์	วิสัยทัศน์ ซึ่งมีลักษณะแสดงสถานภาพที่องค์กรปกครองส่วนท้องถิ่นต้องการจะเป็นหรือบรรลุถึงอนาคตอย่างชัดเจน สอดคล้องกับโอกาสและศักยภาพที่เป็นลักษณะเฉพาะองค์กรปกครองส่วนท้องถิ่นและสัมพันธ์กับโครงการพัฒนา	(๕)	
๓.๕ กลยุทธ์	แสดงให้เห็นช่องทาง วิธีการ ภารกิจหรือสิ่งที่ต้องทำตามอำนาจหน้าที่ขององค์กรปกครองส่วนท้องถิ่นที่จะนำไปสู่การบรรลุวิสัยทัศน์ หรือแสดงให้เห็นถึงความชัดเจนในสิ่งที่จะดำเนินการให้บรรลุวิสัยทัศน์นั้น	(๕)	
๓.๖ เป้าประสงค์ของแต่ละประเด็นกลยุทธ์	เป้าประสงค์ของแต่ละประเด็นกลยุทธ์มีความสอดคล้องและสนับสนุนต่อกลยุทธ์ที่จะเกิดขึ้น มุ่งหมายสิ่งหนึ่งสิ่งใดที่ชัดเจน	(๕)	
๓.๗ จุดยืนทางยุทธศาสตร์ (Positioning)	ความมุ่งมั่นอันแน่วแน่ในการวางแผนพัฒนาท้องถิ่น เพื่อให้บรรลุวิสัยทัศน์ขององค์กรปกครองส่วนท้องถิ่น ซึ่งเกิดจากศักยภาพของพื้นที่จริง ที่จะนำไปสู่ผลสำเร็จทางยุทธศาสตร์	(๕)	
๓.๘ แผนงาน	แผนงานหรือจุดมุ่งหมายเพื่อการพัฒนาในอนาคต กำหนดจุดมุ่งหมายในเรื่องใดเรื่องหนึ่งหรือแผนงานที่เกิดจากเป้าประสงค์ ตัวชี้วัด ค่าเป้าหมาย กลยุทธ์ จุดยืนทางยุทธศาสตร์ขององค์กรปกครองส่วนท้องถิ่นที่มีความชัดเจน นำไปสู่การทำโครงการพัฒนาท้องถิ่นในแผนพัฒนาท้องถิ่น โดยระบุแผนงานและความเชื่อมโยงดังกล่าว	(๕)	
๓.๙ ความเชื่อมโยงของยุทธศาสตร์ในภาพรวม	ความเชื่อมโยงองค์รวมที่นำไปสู่การพัฒนาท้องถิ่นที่เกิดผลผลิต/โครงการจากแผนยุทธศาสตร์ชาติ ๒๐ ปี แผนพัฒนาเศรษฐกิจและสังคมแห่งชาติ ฉบับที่ ๑๒ Thailand ๔.๐ แผนพัฒนาภาค/แผนพัฒนากลุ่มจังหวัด /แผนพัฒนาจังหวัดยุทธศาสตร์การพัฒนาขององค์กรปกครองส่วนท้องถิ่นในเขตจังหวัด และยุทธศาสตร์ขององค์กรปกครองส่วนท้องถิ่น	(๕)	
รวมคะแนน		๑๐๐	

๔.๒ การติดตามและประเมินผลโครงการขององค์กรปกครองส่วนท้องถิ่น

ในการจัดทำแผนพัฒนาท้องถิ่น (พ.ศ.๒๕๖๑-๒๕๖๕) ขององค์กรปกครองส่วนท้องถิ่น จะต้องมีการติดตามและประเมินผลโครงการขององค์กรปกครองสวนท้องถิ่นเพื่อความสอดคล้องแผนพัฒนาท้องถิ่น ตามระเบียบกระทรวงมหาดไทย ว่าด้วยการจัดทำแผนขององค์กรปกครองส่วนท้องถิ่น พ.ศ. ๒๕๔๘ และที่แก้ไขเพิ่มเติมถึง (ฉบับที่ ๓) พ.ศ. ๒๕๖๑ โดยคณะกรรมการติดตามและประเมินผลแผนพัฒนาท้องถิ่น จะต้องดำเนินการให้คะแนนตามเกณฑ์ที่กำหนดไว้ ซึ่งเป็นส่วนหนึ่งของการติดตามและประเมินผลแผนพัฒนา โดยดำเนินการให้แล้วเสร็จภายในหกสิบวัน นับแต่วันที่ประกาศใช้งบประมาณรายจ่าย รายละเอียดแนวทางการพิจารณาตามหนังสือกระทรวงมหาดไทย ด่วนที่สุด ที่ มท ๐๘๑๐.๓/ว ๒๙๓๑ ลงวันที่ ๑๕ พฤษภาคม ๒๕๖๒ เรื่อง ซักซ้อมแนวทางการทบทวนแผนพัฒนาท้องถิ่น (พ.ศ. ๒๕๖๑ – ๒๕๖๕) ขององค์กรปกครองส่วนท้องถิ่น ดังนี้

แนวทางการพิจารณาการติดตามและประเมินผลโครงการ
เพื่อความสอดคล้องแผนพัฒนาท้องถิ่น (พ.ศ. ๒๕๖๑ – ๒๕๖๕) ขององค์กรปกครองส่วนท้องถิ่น

ประเด็นการพิจารณา	คะแนน
๑. การสรุปสถานการณ์การพิจารณา	๑๐
๒. การประเมินผลการนำแผนพัฒนาท้องถิ่นสี่ปีไปปฏิบัติในเชิงปริมาณ	๑๐
๓. การประเมินผลการนำแผนพัฒนาท้องถิ่นสี่ปีไปปฏิบัติในเชิงคุณภาพ	๑๐
๔. แผนงานและยุทธศาสตร์การพิจารณา	๑๐
๕. โครงการพัฒนา ประกอบด้วย	๖๐
๕.๑ ความชัดเจนของชื่อโครงการ	(๕)
๕.๒ กำหนดวัตถุประสงค์สอดคล้องกับโครงการ	(๕)
๕.๓ เป้าหมาย (ผลผลิตของโครงการ) มีความชัดเจนนำไปสู่การตั้งงบประมาณได้ถูกต้อง	(๕)
๕.๔ โครงการมีความสอดคล้องกับแผนยุทธศาสตร์ชาติ ๒๐ ปี	(๕)
๕.๕ เป้าหมาย (ผลผลิตของโครงการ) มีความสอดคล้องกับแผนพัฒนาเศรษฐกิจและสังคมแห่งชาติ	(๕)
๕.๖ โครงการมีความสอดคล้องกับ Thailand ๔.๐	(๕)
๕.๗ โครงการสอดคล้องกับยุทธศาสตร์จังหวัด	(๕)
๕.๘ โครงการแก้ไขปัญหาความยากจนหรือการเสริมสร้างให้ประเทศชาติมั่งคง มั่งคั่ง ยั่งยืน ภายใต้หลักประชารัฐ	(๕)
๕.๙ งบประมาณ มีความสอดคล้องกับเป้าหมาย (ผลผลิตของโครงการ)	(๕)
๕.๑๐ มีการประมาณการราคาถูกต้องตามหลักวิธีการงบประมาณ	(๕)
๕.๑๑ มีการกำหนดตัวชี้วัด (KPI) และสอดคล้องกับวัตถุประสงค์และผลคาดว่าที่จะได้รับ	(๕)
๕.๑๒ ผลที่คาดว่าจะได้รับ สอดคล้องกับวัตถุประสงค์	(๕)
รวมคะแนน	**๑๐๐**

แนวทางเบื้องต้นในการให้คะแนนแนวทางการพิจารณาการติดตามและประเมินผลโครงการ เพื่อความสอดคล้องแผนพัฒนาท้องถิ่น (พ.ศ. ๒๕๖๑ – ๒๕๖๕) ขององค์กรปกครองส่วนท้องถิ่น

ประเด็นการพิจารณา	รายละเอียดหลักเกณฑ์	คะแนนเต็ม	คะแนนที่ได้
๑. การสรุปสถานการณ์การพัฒนา	เป็นการวิเคราะห์กรอบการจัดทำยุทธศาสตร์ขององค์กรปกครองส่วนท้องถิ่น (ใช้การวิเคราะห์ SWOT Analysis/Demand (Demand Analysis)/Global Demand และ Trend ปัจจัยและสถานการณ์การเปลี่ยนแปลงที่มีผลต่อการพัฒนา อย่างน้อยต้องประกอบด้วยการวิเคราะห์ศักยภาพด้านเศรษฐกิจ, ด้านสังคม, ด้านทรัพยากรธรรมชาติและสิ่งแวดล้อม)	๑๐	
๒. การประเมินผลการนำแผนพัฒนาท้องถิ่นสี่ปีไปปฏิบัติในเชิงปริมาณ	๑) การควบคุมที่มีตัวเลขต่างๆ เพื่อนำมาใช้วัดผลในเชิงปริมาณ เช่น การวัดจำนวนโครงการ กิจกรรม งานต่างๆ ก็คือผลผลิตนั่งเองว่าเป็นไปตามที่ตั้งเป้าหมายเอาไว้หรือไม่ จำนวนที่ดำเนินการจริงตามที่ได้กำหนดไว้เท่าไร จำนวนที่ไม่สามารถดำเนินการได้มีจำนวนเท่าไหร่ สามารถอธิบายได้ตามหลักประสิทธิภาพ (Effciency) ของการพัฒนาท้องถิ่นตามอำนาจหน้าที่ที่ได้กำหนดไว้ ๒) วิเคราะห์ผลกระทบ/สิ่งที่กระทบ (Impact) โครงการที่ดำเนินการในเชิงปริมาณ (Qualitative)	๑๐	
๓. การประเมินผลการนำแผนพัฒนาท้องถิ่นสี่ปีไปปฏิบัติในเชิงคุณภาพ	๑) การประเมินประสิทธิผลของแผนพัฒนาในเชิงคุณภาพคือการนำเอาเทคนิคๆ มาใช้เพื่อวัดค่าภารกิจ โครงการ กิจกรรม งานต่างๆ ที่ดำเนินการในพื้นที่นั้นๆ ตรงต่อความต้องการของประชาชนหรือไม่และเป็นไปตามอำนาจหน้าที่หรือไม่ ประชาชนพึ่งพอใจหรือไม่ สิ่งของ วัสดุ ครุภัณฑ์ การดำเนินการต่างๆ มีสภาพหรือลักษณะถูกต้อง คงทน ถาวร สามารถใช้การได้ตามวัตถุประสงค์หรือไม่ ซึ่งเป็นไปตามหลักประสิทธิผล (Effectiveness) ผลการปฏิบัติราชการตามที่บรรลุวัตถุประสงค์ และเป้าหมายของแผนปฏิบัติราชการตามที่ได้รับงบประมาณมาดำเนินการ รวมถึงสามารถเทียบเคียงกับส่วนราชการหรือหน่วยงาน ๒) วิเคราะห์ผลกระทบ/สิ่งที่กระทบ (Impact) โครงการที่ดำเนินการในเชิงคุณภาพ (Qualitative)	๑๐	
๔. แผนงานและยุทธศาสตร์การพัฒนา	๑) วิเคราะห์แผนงาน งาน ที่เกิดจากด้านต่างๆ มีความสอดคล้องกับยุทธศาสตร์ขององค์กรปกครองส่วนท้องถิ่นในมิติต่างๆ จนนำไปสู่การจัดทำโครงการพัฒนาท้องถิ่น โดยใช้ SWOT Analysis/Demand (Demand Analysis)/Global Demand/ Trend หรือหลักการบูรณาการ (Integration) กับองค์กรปกครองส่วนท้องถิ่นที่มีพื้นที่ติดต่อกัน ๒) วิเคราะห์แผนงาน งาน ที่เกิดจากด้านต่างๆ ที่สอดคล้องกับการแก้ไขปัญหาความยากจน หลักประชารัฐ	๑๐	